

भूमिका

नेपालमा जनगणना लिने प्रथम प्रयास जङ्गबहादुरको शासनकालमा गरिएको हो भनिन्छ, तापनी यसको श्री गणेश १९६७ साल हो भन्नु पर्दछ । लगत खडा नभएतापनि १०/१० वर्षको अन्तरमा गणना गर्ने पद्धती चलेको रहेछ भन्ने कुरा अरु पुस्तक पुस्तिकामा उल्लेख गरेको देखिएकोले एकिन गर्न सकिन्छ । लगत पनि खडा हुनुपर्छ भन्ने ध्येयले १९९८ मा जनसंख्या गोश्वारा खडा भयो तर लगत प्रकाशमा आएनछ । आधुनिक जनसंख्यामा हुनरपर्ने धेरै कुराको अभाव मौजुद थियो र बदलिंदो परिस्थिती अनुसार कुनै योजना तयार गर्ने आधारशिला तथ्याङ्क नभै राखेकोले वैज्ञानिक तरिकाले विश्व जनगणनाको काँटमा न ल्यई फायदा नहुने ठहरीएकोले २००७ सालमा संख्या विभाग खडा हुन आयो । त्यसबेलाका डा. ज. मे. ज. बिजय शमशेर तथा सेक्रेटरी भीमबहादुर पाण्डेले सबै योजनाको लक्ष्य मानव समृद्धि हो र त्यो शक्तिको सर्वप्रथम माप हुनुपर्दछ भन्ने अभिप्राय लिई भरदेशको समाजिक र आर्थिक चित्रण आउने हिसाबले यो जनगणनाको कार्यक्रम तयार गराई २००८ वैशाख ८ गते सूर्योदयलाई जनगणना दिवस गर्ने निधो गरी २००७ साल पौष महिनामा काम शुरु गराईयो तर जनक्रान्तिको परिस्थितीले गर्दा स्थगीत भयो । २००९ को हिउँदमा पनि चाँहिंदो निकासामा याममा नहुँदा काम बिल्कुल बन्द हुन लागेको थियो र देशभरको गणना गर्ने कामको याम बिल्कुल घटकिएको थियो । त्यसै बेला चाँहिंदो निकासो दिई नेपाललाई दुई हिस्सा गरेर भएपनि एक हिस्साको काम हुनुपर्दछ भन्ने श्री मा. प्र. मं. मातृका प्रशाद ज्युले आदेश दिनु भएकोले र तदनुसार सरकारिया निती भएकोले संख्या विभागले पूर्वाञ्चलको काम सुरु गर्‍यो । २००९ सालमा पूर्वाञ्चलको काम भयो र स्वभावतः २०१० मा पश्चिमाञ्चलको काम हुनु थियो तर विभिन्न उल्झन सुल्झन नसक्दा २०१० साल त्यत्तिकैमा गयो र २०११ मा मात्र पश्चिमाञ्चलको काम सुरु गर्न सकियो ।

पूर्वाञ्चलको काम सुरु गर्दा चैतको अन्त्य भैसकेको थियो शिक्षित जनता, जनगणना गर्ने परंपरा बसिसकेको मुलुक, यातायातको सुलभ र सुगम साधन भएको देशमा पनि अभिन्सीत फल लिन याममा काम सुरु हुनुपर्छ । तर यहाँ उक्त कुरा त प्रतिकुलनै थिए । त्यसको अलावा बदलिंदो परिस्थिती बादको अवस्था खेतिको यामले सक्दो र चाँहिंदो सहयोग र सहायता पुर्याउन पनि नसक्ने अवस्थाका जनता आदि कठिनाई मौजुद थियो तापनि यत्रो ठुलो पैमानामा गरिएको काम सफल भयो र यतिसम्म स्पष्ट भयो कि लाधव भावना जित्न सके र साथै राम्रो साधन र सुविधा भेटिए उन्नत र विकसित राष्ट्र सरह जुनसुकै काम पनि गर्न सकिंदो रहेछ ।

पुर्व र पश्चिममा काम गर्ने तरिका र निती एकै प्रकारको अपनाईएको थियो सिवाय पश्चिममा अनुभवको मात्रा केही बेसी । दुवैतिर काम गर्दा सक्भर संख्या विभागको प्रशासनमा बिकेन्द्रकरणको नीती अपनाईएको थियो । पुर्वको काम गर्दा पुर्वलाई ४ जोनमा बाँडिएको थियो भने पश्चिमको काम गर्दा काठमाण्डौ उपत्यका समेत ५ जोनमा बाँडिएको थियो । एक जोन एक सुपरिटेन्डेन्टका मातहतमा थियो । एक जोनमा क्षेत्रफल हेरी ३ देखी १० जिल्ला सम्म परेको थियो । जोन पनि जिल्ला अफिसमा विभाजीत थियो । पुर्वमा यस प्रकारका जिल्ला अफिस १३ र पश्चिममा २१ थिए । जिल्ला नक्साको भरमा पाँच चिरा बनाई जनगणना ब्लक बनाईएको थियो यस्ता जनगणना ब्लक पुर्वमा १४० र पश्चिममा १४२ थियो । एक जनगणना ब्लकमा एक सुपरभाईजर, निरिक्षक थिए । निरिक्षकले गणकहरुलाई सुबिदा हुने गरी तालिम दिनको लागी केन्द्रहरु खोलेका थिए । यस्ता केन्द्रहरु पुर्वतिर ७०५ र पश्चिमतिर ९५२ थिए । गणकहरुलाई तालिम दिने अवदी ३२ दिनको थियो । सीमाना निर्धारण गर्ने ठोस आधार केही नभएकोले तालिम दिनु भन्दा अगाडी २० दिनको समय क्षेत्र परिचयको लागी राखिएको थियो । तदनुसार समयको विभाजन गराई पुर्वतिर २००९ वैशाख २५ गते देखी सुरु गरि २००९ जेठ १५ लाई जनगणना दिवस र पश्चिमाञ्चलमा २०११ वैशाख २६ गते सुरु गराई २०११ जेठ १५ लाई जनगणना दिवस मानिएको थियो । उक्त समयमा सबै गणक हरूले त्यसबेला त्याहाँ रैथाने भएर बसेका सबै उपस्थित ब्यक्तिलाई गणना गरेका हुन र साथै त्यस ठाँउका ब्यक्ति तर परिस्थितीवस ६ महिना भन्दा बडि दिनलाई बाहर गई बसेकालाई अर्कै छुट्टै स्लीपमा गणना गरेको हो । यसरी गणना गर्ने अवधी २० दिनको थियो र अन्तिम निर्णय गर्ने तिथी पूर्वाञ्चलको २००९ जेठ १५ गतेको सूर्योदय र काठमाण्डौ उपत्यका महोत्तरी लगायत सबै पश्चिमी जिल्लाको २०११ जेठ १५ गतेको सूर्योदयलाई लिईएको थियो । गणना बाद निरिक्षकहरुले गणकहरुबाट स्लीप बुझ्नको लागी पुर्वमा १२५ र पश्चिमाञ्चलमा २४४ केन्द्रहरु खोलेका थिए ।

क्षेत्रमा कामगर्दानिकै नै उकालो पर्यो । मुद्रानित्तिजन्य जिल्लामा भएको गोलमालले दुई चार जिल्लामा सिपाही याममा भर्ना हुन सकेन र साथै अरु प्रशासकिय व्यवस्थाले गर्दा काठमाण्डौमा निरिक्षकले गणकलाई तालिम पर्ने अवधिको ४ दिन अगाडी सम्म सिपाहि मद्धत पाएन्त । बल्ल २/४ दिन अगाडी मात्र त्यो समस्या सुल्फन गयो र गणकले तालिम लिन पाए । प.३ नं मनाङगभोटमा, जुम्लाका हुम्ला दरको तिलज्याङ नाम भएका ३ गाउँमा पनि काम सुसम्पन्न गर्न निकै गाह्रो पर्यो ।त्यस्तै धनकुटाको संखुवा उत्तर, ओलुङचुङगोलाका भोट खण्डहरुमा पनि ।

यसको अलावा अशिक्षित र शिक्षित दुवै ठाँउमा कमशः एकमा र नचाँहिदो डरले र अर्कोमा हेलचेक्रईपनाले गर्दा अभित्सीत उत्तर पाईएन त्यसको विसद विवरण त पछि निकट भविष्यमा प्रकाशमा आउने रिपोर्टमा दर्शाईनेनै छन् । क्षेत्रको अलावा अड्डामाआएपछि स्लिप राख्ने ठाँउको र साथै मानिस बसेर काम गर्ने ठाउँको समेत कठिनाई पर्यो र साथै कामको पनि । गाउँको समुह(जसलाई जिल्ला हेरी, दरा, गखा तप्पा,प्रगन्ना, मौजा थुम) थुमको एकिन लगत नभएको हाम्रो यस ठाउँ गाउँको संख्या त बिलकुल थिएन । मालको लगतमा गाउँको अपेक्षा जिम्मावाल मुखिया र निजहरुले उठाउने पर्ने लगत बहिखाताको इत्यादिको मात्र तेरिज भएकोले यस जिल्लामा यति गाउँ र यो गाउँ छ भन्ने लगत सम्म निक्कलन सकेको थिएन ।एक गाउँ पनि फेरी ३,४ थर मुखियामा विभाजित भएकाले जनगणना हुँदा एउटै गाउँ ४,५ गणकहरुबाट गणना हुन पुग्यो र त्यस्ता ४,५ टुका भई विभाजित भएको गाउँलाई एक ठाउँमा जम्मा गरी गाउँको संख्या निकाल्न पर्यो ।काममा गर्नुपर्ने द्रुत गतिको बेदिमा शुद्धतालाई बेवास्ता गर्नु पनि राम्रो होईन तापनि अडकल भन्दा बडी समय लगाएर भए पनि गाउँको संख्या सुपरभाईजरले मिहेनतसाथ निकालेका छन् । यति मात्र होईन थुमको निर्धारीत गरी जिल्ला जिल्ला को नक्सा पनि तयार गरिएको छ । नक्सा तयार गर्दा प्रचलित मालपोतको दृष्टिले जिल्ला मानिएको, अदालतको दृष्टिले एक भएको जिल्ला, पनि काँही २ फोडि एउटा जनगणनाको सिमाना कायम गर्नु परेकोछ । यो भन्दा अगाडिको जनगणनामा त्यस्तो जिल्लाकाने सिमाना कायम नभएकाले कुनै कुनै जिल्ला गुम पनि भएका रहेछन् जस्तो १९९८को जनगणनामा सिन्धुली । त्यस्तो नहोस भन्ने हेतुले भरसक विचार गरी काहीं काहीं जिल्ला फुटाइएको छ ।एक सिमाना कायम हुन आएको छ । पाँच थर थुममा इलामबाट मालपोत तहसिल हुन्छ तापनि त्यसलाई धनकुटामा समाबेस गराई धनकुटा सिमाना भित्र राखिएकोछ । ललितपुरले चर्चेका १,लेले प्युटार २, काल्चे, ३ माल्टा ४, साँखुवा, ५, गिन्दी ईत्यदि थुमलाई र धादिङले चर्चेका दहचोक, स्यदलधुसा, गजुरी, पेडा इत्यादी थुमलाई चिसापानि लगी त्यसैको लगत भित्र कायम गरिएको छ । निर्वाचन कमिसनले २००९ जनगणनाबाट प्राप्त गाउँको लगत थुमको नक्सा जनसंख्या काममा त्यईएको छ, यसैगरी सबैले एउटै निस्कर्षलाई मान्यता दिए धेरै उल्फन सुल्फने थिए ।

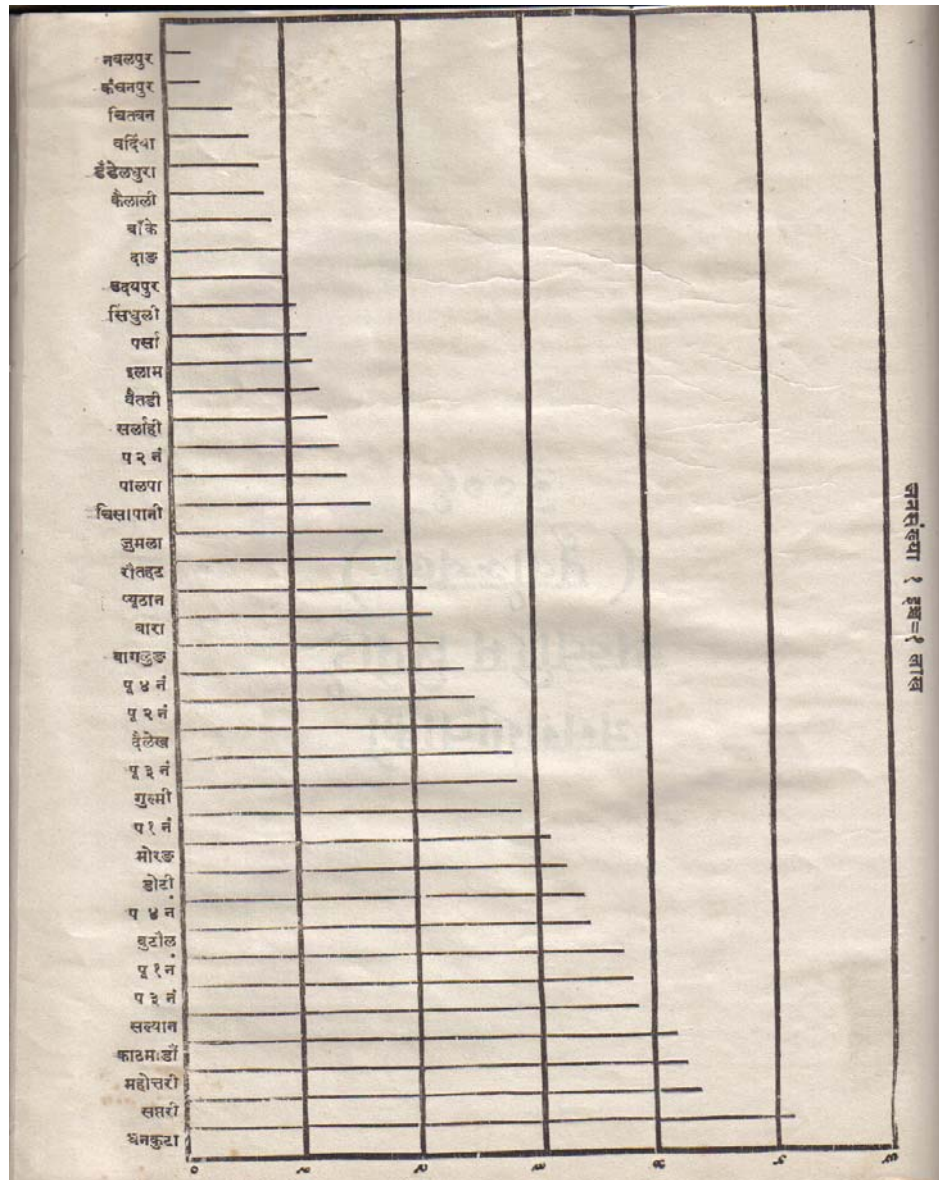
जति काम सिद्धीएको छ त्यति काम कामको तहबाट दर्शाउन सकिएको छैन । निकट भविश्यमा प्रकासित हुने रिपोर्टमा थुम थुमका हर तरहको लगत कायम गरी प्रकाश हुनेनैछ । तसर्थ जानिफकारसँग साग्रह अनुरोध छ की उचित त्रुटिको विवेचना गरि स्वस्थ आलोचना गरिदीनुभएमा सकभर हुन आएका भुल निर्मूल पारिने छ ।

अन्त्यमा ती सबै पटवारी, मुखिया गणक, गैर सरकारी, सरकारी व्यक्ति, पृष्ठभुमि तयार गर्ने पुर्वज, नयाँ साँचोमा ढाल्न तथा त्यसलाई कार्यमा परिणत गर्न प्रोत्साहन दिने ति सबै महानुभाव प्रति धन्यवाद छ जसको सहयोग र सद्भावनाले नै नेपालमा आज यस किसिमको रिपोर्ट प्रकाशमा आउन सक्यो ।

संख्या विभाग, बसन्तपुर
२०११/११/५ मा

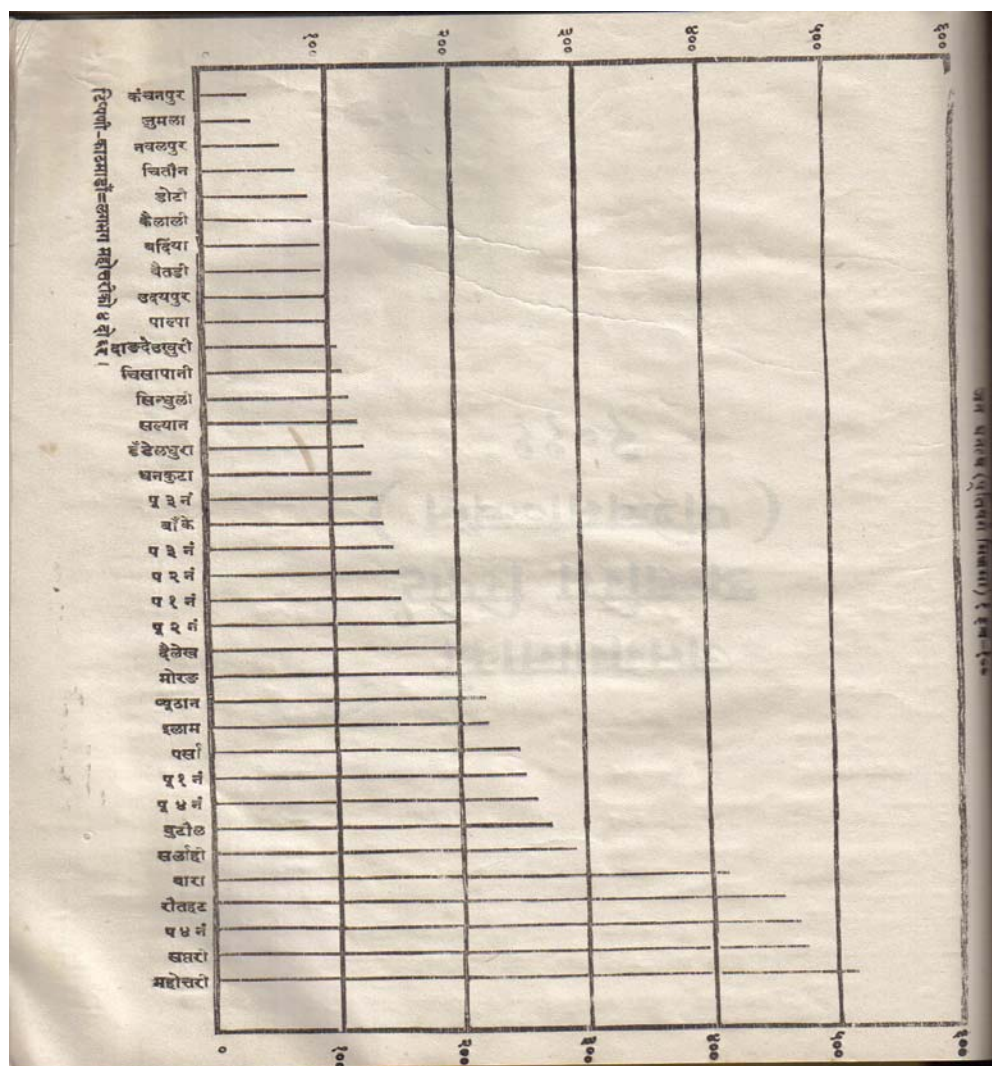
थिरबहादुर रायमाझी
चिफ सुपरिन्टेन्डेन्ट

यस अन्तरीम रिपोर्टममा परेका सबै तथ्याङ्क सामयिक हुन र
यसमा आन्तरीक चेक भए पछि निर्णयात्मक तथ्यांक नेपाल
जनगणना रिपोर्टमा रहने भएको छ ।

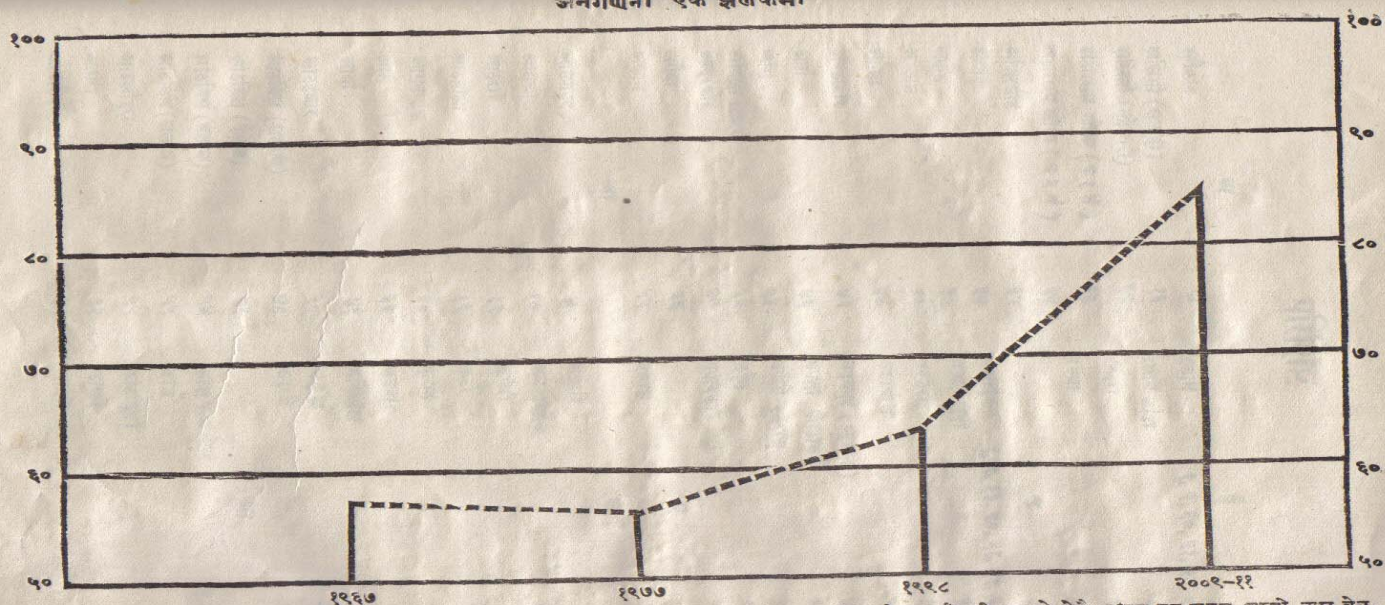


सप्तरी जिल्ला

जनगणनाको अन्तरिम रिपोर्ट (पूर्वाञ्चल) २००९



जनगणना एक झलकसा



टिप्पणी:- १९६७, १९७७ र १९९२ का 'प्राप्त तथ्याङ्क' अनुसार यो ग्राफ खिचिएको छ। यी तथ्याङ्कको द्वाइमा घटीबढी हुनाको धेरै कारण हुन सक्छ जस्तो त्यस बेला अपनाएको जनगणना तरिका, साथै त्यस बेलाका मानिसहरूको जनगणना प्रतिदृष्टिकोण ई०। यसको विवेचना दोस्रो रिपोर्टमा निस्कने छ।

जनगणनाको अन्तरिम रिपोर्ट
(पश्चिमाञ्चल)
२०११

परिभाषिक टिप्पणि

१. १९६७ सालको जनसंख्या यसको मोठ अडक लोग अफ नेसन्सको जनगणना सम्बन्धि रिपोर्टमा उल्लेख गरिएको छ । जिल्ला जिल्लाको संख्या नपाइएकोले यस रिपोर्टमा जराखिएको हो । यसको घरसंख्याको लगत करिया अमलेखको पुस्तकमा पनि उल्लेख गरिएको छ ।
२. १९७७ सालको जनसंख्या करिया अमलेखको पुस्तकमा छ ।
३. ९८ सालको जनसंख्या जनसंख्या गोस्वारा (हाल संख्या विभाग dept of statistics) मा मौजुद छ ।
४. जिल्ला र इलाका
 - (i) नेपालको पूर्वी भागमा इलाकाको समुहलाई इलाका भन्न चलनछ । जस्तो :- पूर्व १ नं जिल्ला अन्तरगत सिन्धु पाल्चोक इलाका र काभ्रे पलाञ्चोक ।
 - (ii) तर पश्चिमी भागमा भने जिल्लाको समुहलाई इलाका भन्ने चलन छ जस्तो :- पश्चिम ३ नं इलाकाको अन्तर्गत कास्की लमजुङ तन्हौ तिन जिल्लाहरु सभावेश भएका छन् ।

तसर्थ समानरूप दिनुको लागी थुम प्रगन्नाको समुहको सुचक शब्द जिल्ला मानिएको छ ।
 - (iii) कुनै कुनै जिल्लामा अर्को जिल्लाको इलाका पनि पर्न आएको छ । जस्तो:(चिसापानि जिल्लामा पश्चिम १ नं धादिङ इलाका, ललितपुर इलाका, चितवन इलाका पनि घुसेका छन् । तेह्रथुम जिल्लामा इलामको इलाका पर्न गएको छ । यसो हुनुको मुख्य कारण नजिकको माल, अदालतको निम्ति एक जिल्लाको केही असं अर्को जिल्लाको इलाका (सुविधाको निम्ति) बन्न गएको छ । तर इलामको इलाका तेह्रथुममा रहे पनि तेह्रथुमको जनसंख्या इलाममा गाभिन गएको छैन । चिसापानिमा भने चितवनले चर्चेको इलाका छोडी अरु ललितपुर र प. १ नं धादिङले चर्चेको इलाकाको जनसंख्या चिसापानिमै गाभिएको छ ।
५. १९९८ सालसम्म सिन्धुलि जिल्लाको जनसंख्या महोत्तरी, पूर्व २ नं पूर्व ३ नं सर्लाहिले लिएको रहेछ, त्यसैले सिन्धुलीको छुटै जनसंख्या नदेखिएको हो, यसको जनसंख्या यसलाई चर्चेका जिल्लाहरुमै सभावेस भएको सम्भलनु पर्दछ । २००९ मा भने सिन्धुलिको जनसंख्या छुटै लिएकोले, यसको तथ्याङ्क देखाउन सकिएको हो
६. कुनै कुनै इलाकाका जिल्लाहरु बिचबिचमा अरु इलाकामा गाभिएको गै उतै मिलाएको पनि देखिन्छ । जस्तो:(पूर्व ४ नं. को माझ किरात जिल्ला १९८० साल पछि पूर्व ३ नं. मा गाभिन गएको देखिन्छ त्यस्तै डोटिको केहि भाग पनि दैलेखमा गाभिन गएको छ यसैले दाँज सजिलो पार्नको निम्ती २ र ३ वटा जिल्लाहरुको संयुक्त जनसंख्या देखाइएको छ ।
७. थुम मौजा प्रगन्ना तप्पा दरा, गर्खा
 - (i) गाउँको समुहलाई पूर्व पहाड तिर थुम र पूर्व मधेशतिर प्रगन्ना भन्ने चलन छ । यसै समुहलाई पश्चिमी पहाडमा कतै मौजा र थुम भन्ने चलन छ । डोटि तिर दरा र बैतडितिर गर्खा भन्ने चलन पनि छ । पश्चिमी तराईमा यसै गाउँको समुहलाई तप्पा भन्ने चलन छ ।
 - (ii) थुम मौजा, प्रगन्ना, तप्पा, दरा, गर्खा, आदि सबैको सुचक शब्द थुम प्रगन्नाको नामले मानिएको छ ।

- (iii) थुम मौजा प्रगन्नाको सिमाना कुनै नक्सामा पनि काएम भएको छैन, हालको जनसंख्यामा प्रत्येक जिल्लाको नक्सा बनाई थुम मौजा प्रगन्नाहरुको सिमाला छुट्याइएको छ ।
- (iv) निल्ला जिल्लाका थुम मौजाहरुको लगत पहाडतर्फ कुनै कुनै जिल्लामा राम्रो कायम गर्न सकिएको छैन । माल अड्डालेदिएका लगत पनि थुम मौजाको परिभाषा बमोजिम कुनै कुनै जिल्लामा कायम गर्न असजिलो पर्न आएको छ । त्यस कारण कुनै कुनै गाउँहरुलाई नजिकको वा ज्यादा नाम चलेको थुममा वा छट्टै एउटा थुम जस्तो खडा गरिएको गाउँमा गाभि थुम जस्तो देखाइएको छ ।
- (v) कुनै कुनै जिल्लामा थुम मौजा छट्ट्याउन ज्यादै असजिलो भएकोले जिल्ला भरका सबै गाउँहरु एकै ठाउँमा राखी देखाइएको छ । कुनै कुनै जिल्ला भित्रका उपजिल्लाहरुलाई पनि थुम जस्तै गरि देखाइएको छ ।
८. २००९ साल जेष्ठ १५ गतेको जनसंख्या यो जनसंख्या २००९ बैशाख २५ गते देखि शुरु गरि २००९ जेष्ठ १५ गतेको सुर्‍योदयमा (अर्थात २० दिनभित्र जनगणना गरि सकी २१ सौ दिनलाई जनलणना दिवस घोषणा गरि) लिएको हो ।
९. २०११ साल जेष्ठ १५ गतेको जनसंख्या यो जनसंख्या पनि २०११ बैशाख २६ गते देखि शुरु गरि २०११ जेष्ठ १५ गतेको सुर्‍योदयमा (अर्थात २० दिन भित्र जनगणना गरि सकि २१सौ दिनलाई जनगणना दिवस घोषणा गरि) लिएको हो ।

टिप्पण:- जनगणनाको विशेष जानकारीको लागी संख्या बिभागबाट प्रकाशित जनगणनाको परिभाषा र नियमावलि मगाई हेर्नुहोला ।

जन गणनाको

प्रश्नावली

१. (क) नाम (ख) मुख्य मानिसको नाता
२. (क) जात (ख) धर्म
३. मर्द कि जनाना ४. उमेर (पुरा भइसकेको)
५. विवाह नभएको, विवाह भएको, अर्धो विधवा
परपाचुके के हो ?
६. पढ्न जानेको छ? लेख्न जानेको छ ? पास छ
कि?
७. आफ्नो मातृ भाषा बोल्न सक्ने अरु भाषा
८. आफ्नो कमाईलाई आफ्नै पेट पालेका छौ
कि ? पेट पालेका भए, (क) कुन पेशाले ? त्यो
पेशामा के कस्तो किसीमको काम छ ? (ख) (१)
अरुलाई काममा लगाउने (२) अरुको काम
गर्नुपर्ने (३) आफ्नै निजी काम गर्नुपर्ने के हो
?
९. आफ्नो कमाइले मात्र पेट पाल्न नसक्नेभए
जसमा भरपर्नु पर्दछ, त्यस मानिसको पेशा के
हो ? त्यस पेशामा के कस्तो काम छ ?
१०. (क) हाल काममा छौ ? (ख) नभए के कारणले
?
११. विदेशी भए, कुन देशको हो ? यहाँको
वासिन्दा हक पाएको छ छैन ?

उत्तर लेख्ने पत्र

सि नं..... जिल्ला नं..... थुम प्रगन्ता
गाउँ..... परिवार नं.....

१. (क) नाम (ख) नाता
२. (क) जात (ख) धर्म
३. म ज ४. उमेर
५. वि नं., वि भ अर्धो , विधवा: पाचुके
६. पढ्न लेख्न पास
७. मातृभाषा अरुभाषा
८. आफैले पेट पालेको भए
(क) पेशा कामको किसीम
९. (१) अरुलाई (२) अरुको (३) निजी
९. जसमा भर पर्नुपर्दछ त्यस मानिसको,
पेशा कामको किसीम
१०. (क) छ छैन (ख) कारण
११. विदेशी भए देशको नाम छ , छैन
मिती सही

जनगणनाको परिभाषा र नियमावली अनुसार तापलम
पाएको गणक, (लेख्ने मानिस) ले भर्ने यो पत्र भर्दा
संकेत चिन्हको पनि धेरै ठाउँमा प्रयोग हुन्छ ।

परिशिष्ट			
अ		ई	
अनैकोट	४	ईलाम	१,२,२०,२१,२२,२३
असिभौ सर्लाही	१६	ईलाम डाँडा	१२
असिभौ महोत्तरि	३९	ईतहरा	१८
अठारसय खोला प. १ न	२९	ईस्मा	४६
अठारसय खोला प २ न	३६	उ	
अजिरकोट	३५	उदयपुर	१,२,१३,२०,२१,२२,२३
अश्राङ	३७	उपल्लोलुदि	३४
अघौम	३८	उल्लेरि	३८
अस्ताम	३९	उमाचोक	४३
अर्मला	४०	उदयपुर (प्युठान)	४७
अल्काटार	४२	उपल्लो घोग्टान	५६
अर्घा	४६	उपल्लो स्वाराङ	५८
असि	५३	उदैन	६७
अधिल्ला सवारि	५९	उपत्यका	२८
अन्दरकोट	४७	ए	
अगैया	६६	एकाङ	७
अछाम	५५	क	
आ		कटहरि	१८
आलमपुर	७	कमलाखोच	६९
आमचोक	१०	कलेरि	३०
आठराइ	१२	कटि	५२
आठमौजा	१९	करान	५३
आगनचोक	३०	कडवार	६७
आरु	३६	कविलास	३३
आवा	४१	कलुङ	४४
आठहजार	५०	कटुन्जे	७३
आठविस (सल्यान)	४८	का	
आठविस (दैलेख)	५१	काभ्रेपलान्चोक	१,२,३
आठविस (बझाङ)	५४	काभ्रे	३

आठविस (अछाम)	५५	काटाकुटि	८
आठसौदरा	५५	कागते	३२
आगरा	६२	काबले	३३
आमाटेडो	६८	को	
कलावाड	३७	कोटतिमाल	३
काहुँकुडार	४०	कोद्राहा	१६
काहुँ	४५	कोखे	३६
कालासेस	४७	कोरबाड	५०
कालागाउँ राज्ये	४८	कोइलाबास बजार	६०
कालिमाटि (सल्यान)	५१	कोराडि	६९
काक्रेविहार	५३	कोटकु	७१
कालिकोट	५४	कोटेश्वर	७१
कल्चे	६२	कं कां	
कालिबन्जार	६३	कंन्चनपुर	२७,२८,७५
कालाबन्जार	६१	कांटापातु	४९
काटाहापुर	५९	कांटासुकेकोट	५०
कालापानी	६०	कांडा	५५
कारकांदो	६७	कांटाछिल्ली	५९
कास्की	३७	कांटा भिडती	५९
काठमान्डौ	२७,७०	काटा ववैपार पटिट् वडका छिल्लि	५९
कालिमाटि (का.ई)	७०	कांटा घोड दौरा	६०
काठमाण्डौ उपत्यका	२७,२८,७५,७६,७७,७८	क्या	
की		क्यामिन	४४
कीटनिखानि	३१	ख	
कीर्तिपुर (चिसापानि)	६२	खडपु	३
कीरान्चोक	६४	खलङ्गा	१४
कीसिपीढि	७२	खरि	२९
कीर्तिपुर (ल.प)	७२	खगेन विर्ता	४८
कु		खत्याड	५४
कुवापानि	९	खडवा	६६
कुलड	१०	खजहनि	६६,७५,७६,७७,७८
कुमपुर	२९	खा	
कुन्छा	४३	खामतेल	९

कुदु	४८	खाल्सा, धनकुटां	११
कुन्नादारा	५५	खाबु	१३
कुलेखानि	६३	खाल्सा, हनुमान नगर	१७
कुस्मा	६७	खान्चोक	३६
कै		खादरजुड	४१
कैलाली	२७, २८, ७५, ७६, ७७, ७८	खासुर	४३
खी		गी	
खीमति	६	गीमदि	६२
खीकामाछा	११	गु	
खीमचेत	३१	गुम्बु	८
खीलाम	४०	गुडिगाउँ	१७
खु		गुर्ज्ये	३२
खुरकोट	१४	गुल्मि	४६
खुटहट	६४	गुर्ता	४८
खुदाबाडगर	६५	गुरुखाकोट	५१
खे		गुल्बु	७२
खेत्राहा चिसापानि	६३	गे	
खेश्राहा (महोत्तरि)	६९	गेरखु	३१
खेश्राहा बारा	१५	गेरुखा	३२
खो		गो	
खोटाङ	१०	गोग्राहा	१८
खोलेगाउँ	३२	गोल्डरचारकिल्ला	५
खोपलाङ	३५	गोखा प. २ नं.	३३
खोकना	७१	गोताम	४८
खां		गोराबल	६५
खांचो	४६	गोरा	६६
ग		गोकर्ण	७०
गढ सिमरौन	१५	घ	
गनखार	३२	घलाङ	३४
गलेखाम	४३	घलेल	३९
गाजरकोट	४४	घा	
गढौ	४५	घचोक	३९
गलकोट	४६	घार्मी	४०
गल्धा	५३	घि	

गम	५३	घिरिड	४४
गढसिरा	५६	घु	
गजुरी	६४	घुमखक	४
गडगर्खा	४९	घै	
गा		घैरुड	३४
गाईखुर	३५	चु	
घुं		चुपलु	९
घुंपुस	३९	चुईथुमा	१०
घया		चे	
घयाल्चोक	३३	चेरवंत	१५
च		चै	
चम्पापुर	१९	चैनपुर (दसथर)	१२
चन्द्रपुर	१९	चैया	४८
चडखुहुलाक	६	चैनपुर सुनिदरा	५४
चा		चो	
चाकल पु १ नं	५	चोगडे	३१
चारथर	३६	चोक	४४
चारगाउँ	४८	चोभार	७२
चारडाई	५०	चौ	
चारलुवा	५१	चौकोट	३
चास्रिदरा	५७	चौरि	४
चाकल पचसापानी	६३	चौतरा	५
चापागाउँ	७१	चौरासि	९
चारकिल्ला पहाड	६१	चौडण्डि	११
चि		चौदण्डि उदयपुर	१३
चिसंखु पु २ नं	१,२,३	चौविसे	११
चिसंखु पु ३ नं	१,२,९	चौथर	४१
चिसापानि पु २ नं	७	चौध खोला	४२
चिलंखा	८	चौर जाहारि	४९
चिसंखु लम्जुड	४१	चौधविस	५३
चितौन भिखनाठोरि १६ हजार	६१,७५	चौकिगरखा	५७
चिसापानी कास्कि	३९	चौगाउँ	५७
चिती	४२	चां	

चिडगार	५२	चाँड पश्चिम	१६
चिरखर्का	५५	चाँड पुर्व	१६
चिसापानी	२७,२८,६२,७५,७६,७७,७८,	चाँगु का.इ.	७०
चित्लाड	६३	चाँगु (भ.पु)	७३
चितौन	२७,२८,६१,७५,७६,७७,७८,	जटाहा	१६
चितौन १६ हजार	६१	जगदर	१७
च्या		जगतिपुर	४८
च्यानाम	९	जवा	६४
च्यडलि	३५	जि	
च्यालुड	४१	जिरी	६
छ		जिलीड	३२
छथुम (धनकुटा)	१,२	जिता	४३
छथर	११	जिरीकोट	५६
छसय भाजि	३६	जु	
छ गाउँ	४१	जुजिदर	५५
छ डाडा	४४	जुमला	२७,२८,५३,७५
छविसदर (दैलेख)	५२	जो	
छविसदर (बभा)	५४	जोरायल	५६
छ विसदर (थलरा)	५७	जोगिमार	६१
छ विसदर (बाजुरा)	५७	जोगडा	६५
छ गर्खा	५९	ज्या	
छा		ज्यामरुक	४४
छा चोक	४१	ज्यामरुड	२९
छाड	४४	भ	
छात्रा दर	५५	भलारा	११
छापा	६०	भा	
छि		भापा	१,२,१९,२०,२१,२२,२३
छीडछिड	३४	भाडाभोलि	१४
छिल्लि (सल्यान)	४९	भी	
छिल्लि (दाड)	५९	भील्टुड	३२
छिड पक्रडिया	६८	भु	
छे		भुप्राड	४०
छेपेटार	३३	भो	
छो		भोरापाता	१९

छोप्राक	३५	भा	
छोडका छिल्लि	४९	भाँज उत्तर	१६
छोडकि छापा	६६	भाँज दक्षिण	१६
		ट	
ज		टक्सार	३३
जफे	६	ढोर	४४
टि		ढा	
टिस्टुड	६३	ढांडेखाली	५३
टो		ढालीया	६६
टोकनि	१५	त	
टोटनि	१५	तलुवा	९
टोखा	७०	तमोरखीला	११
टां		तल्लोहटी त्रिजुगा	१३
टांडो	६१	तमे	२९
टांगुन	६२	तलाखु	३३
ठा		तमांगी	३८
ठाडी	८	तल्लाकोट	४०
ठि		तप्राड	४१
ठिमी	७३	तन्हौ	४३
ठु		तन्हौसुर	४५
ठुलो दिपलिङ	३४	तल्लु	४८
ठे		तल्लोभैसले	५२
ठेचो	७१	तल्लोकोटदरा	५४
ठै		तल्लोबोगटान	५६
ठैब	७१	तरैनी	६५
ड		तप्पा बादुरा	६९
डडेलधुरा	२७,२८,५८,७५	ता	
डा		ताप्लेजुङ	११
डारचोक	६१	तारुका	३०
डारेगौडा चितौन	६१	तामे	३१
डाहाखानि	६१	ताकलुङ	३४
डो		ताडलीचोक	३५
डोगडदरा	५६	तान्द्राङ प. २ नं.	३६
डोटि	२७,२८,५४,७६,७७,७८	ताकु	३६

डां		ताप्ले	३७
डांडा	५२	तानचोक	३९
ढो		तारकु	४२
ढोकगखा	५८	तारिडंचोर	४४
ताबुड	४५	थानकोट (चिसापानि)	६२
ताप्रा	५७	थानकोट (ल.पु)	७२
तान्द्राड (लमजुड)	४२	थुम स्यालादाहि	५१
ती		द	
तील्युड	६	दशमभिया	१२
तील्युड कटि	९	दशखुया	३०
तिनपाटन	१४	दरभुड	३३
तिनमाने	३४	दसथर	४२
तिप्रीकोट	५४	दभुड	४३
तिसकाना	६६	दशगाउँ	४९
तिलाचौर	६९	दरमाराज्य	४८
तु		दहचोक (चिसापानि)	६३
तु दुङ्गा	३१	दहचोक (का.इ)	७२
तुईपटिछिल्ली	६०	दा	
तुहि	६०	दापचा	३
ते		दारखा (प २ नं.)	६
तेह्थुम	१,२	दरखा (धादिड)	३०
तेह्रपांगु	५	दानकोट	५६
तेह्रविस	४१	दामा	१०
तेह्रविस	६१	दाड	२७,२८,५९,७५,७६
तेह्रविस	०	दारेगौडा कासिक	३७
तौ		दिडला	१०
तौथली	५	दिपुड	१०
थ		दीडदिड	१४
थप्रेक	४३	दिपायल	५६
थलरा	५७	दु	
था		दुमजा	१४
थानसिड प.१ नं.	३२	दमश्री	३३
थानसिड लमजुड	४३	दुराडाडा	४२
थापागाउँ	३२	दुरुडचुड	४३

थाक	४१	दुहुगर्खा	५८
थला	४७	दुर्लड	६२
देउलाड	७	दुताबास	२७,२८,७३
देविघाप	१३	दे	
देउरालि	३८	देउपुर	४
देउपुर (देउखुरी)	६०	धुवाकोट	३०
देउखुरी	२७,२८,६०	धुवाकोट -गोखा	३५
देउपाटन	७०	धुरकोट	४६
दै		धै	
दैलेख	२७,२८,५१	धैबुड	३१
दो		धो	
दोलखा	१,२,७	धोकसिला	१४
दोस्तीया (बारा)	१५	न	
दोदौर	५४	नवलपुर (पु.१ नं)	५
दोस्तीया (चिसापानि)	६३	नजरपुर	१९
दौ		नर्जा	३१
दौनिहार	६७	नयाबस्ती (दैलेख)	५२
द्यौ		नयाबस्ती (सल्यान)	५०
द्यौराली	३५	नगावा	६४
ध		नवलपुर	२७,२८,६०,७५
धनकुटा	१,११,२०,२१,२२,२३	नयाँ	६७
धनछबार	१७	नल्लुदुडगा	६२
धरौरा	६७	नकदेश	७३
धर्मस्थली	७०	नगरकोट	७३
धा		ना	
धाईजन	१९	नामुढा	३
धादिड	२९	नाला	४
धावा	३६	नाग्रे	४
धादिड स्यादुलधुसा	६३	नाम्दु	६
धादिड रिचोक	६३	नामाडि	७
धादिड लोहतर	६४	नाहार	३२
धी		नामजुडबुडकोट	३४
धीताल	४०	नारिकोट	४७
धु		नि	

धुलिखेल	३	निगालचुला	५१
नु		निरौलि	५६
नुवाकोट (प १ नं)	३०,३१	निवारचोक	३०
नुवाकोट (प ४ नं)	४५	पचकटे	५६
नुवागाउँ	४०	पसेगर्खा	५९
नै		पछिल्लासवारी	५९
नैकाप	७२	पछिल्ला	६०
नौ		पचगावा	६४
नौरङ्गीया जगतपुर	१५	पटुवा	६८
नौथर (लमजुङ)	४२	पडनाहा	६८
नौसय	५०	परिहार	६८
नौविस (बम्हाङ)	५५	पहाडकाठ	५१
नौविस (बाजुरा)	४७	पश्चिम १ न.	२७,२८,२९,३०,७५,७६
नौरङ गियातर्फ बलुवा	१५	पश्चिम २ न.	२७,२८,२९,३०,७५,७६
नौथर (चितौन)	६१	पश्चिम ३ न.	२७,२८,२९,४१,४३,७५
प		पश्चिम ४ न.	२७,२८,२९,४१,४३,७५
पर्सा	१,२,१५,२०,२१,२२,२३	पा	
पलाञ्चोक	३	पाल्ही	७५,७६,७७,७८
पनौती	३	पल्चोक	५
पक्रवास	७	पारच्याङ	३१
पचरौता	१५	पाल्पा	२७,२८,४६,७५,७६,७७
परवा	१६	पातु	५०
पकरिया	१७	पालुङ	६३
पक्री	१७	पानसौदरा	५५
पदेलथोक	३३	पी	
पचधैया	३९	पिहार	१७
पर्युँ	४५	पील्कोट	५८
पर्वत पु ४ नं.	४६	पीडा	६४
पर्वत बाग्लुङ	४६	पु	
पश्चिम उत्तर पटी	४९	पुवापार	१२
पश्चिम दक्षिण पटी	४९	पुरानो कास्की	६८
पन्द्रविस दैलेख	५२	पुसतुन	४२
पन्द्रविस बम्हाङ	५४	पुर्कोट	४४
पलाता	५४	पुरचौडो	५८

पन्द्रविस अछाम	५५	पुल्डोल	७२
पु		पुल्चोक	७३
पुरी	३२	फा	
पुर्व १ नं	१,२,३,२०,२१,२२,२३	फालो	१०
पुर्व २ नं	१,२,३,२०,२१,२२,२३	फाकफोक	१२
पुर्व ३ नं	१,२,३,२०,२१,२२,२३	फि	
पुर्व ४ नं	१,२,३,२०,२१,२२,२३	फिर्केप	३०
पौ		फु	
पौवा	१०	फुलबारी	३
पौदि	३८	फुलपिड	५
पौडा	६८	फुटसिल	५६
पां		फुजेल	३३
पान सय	५३	फे	
पांगु सैतिस	५	फेदाफ	१२
पाउ दुर	३७	फेनाम	३४
पांगा	७१	फेनाम	६८
पांचथर	११	फै	
पांचखपन	१२	फैचोक	४१
पांचमभिया	१२	ब	
पांचगाउँ (लमजुड)	४१	बनेपा	४
पांचगाउँ (सल्यान)	५१	बरियातपुर	१५
पांचथपौला	५१	बसन्तपुर	१५
पांचसय खोला	३१	बसेरी	३०
पांचखुवा	३६	बरियाती	१८
प्री		ब्लाडभोगटेनि	३५
प्रीति	७	बगुवा	३७
प्यु		बजरकोट	४३
प्युठान	२७,२८,४७,७५,७६,७७,७८	बन्दिपुर	४४
प्युटार	६२	बसन्तपुर	४५
फ		बडकाछिल्ली	४९
फस्कु	८	बढकापट	६०
फत्येहरिपुर	१८	बरगावा	६४
फल्याडकोट	३८	बघौर	६५
फलवड	४१	बडकिछाप	६६

फरपिड	६२	बघौरा	६७
बभाड	५४	बिरीनचोक	३३
बटटार	३१	बिजयपुर, कास्की	४१
बर्दिया	२७,२८,६८	बिर्ताजाहारी	४९
बलम्बु	७२	बिजुवा	६६
बनिदुङ्गा	५६	बिसंखु	७१
बा		बु	
बााह	१,२,१५,२०,२१,२२,२३	बुच्चाकोट	३
बारतिमाल	३	बुलुङ	८
बारखुवा	७	बुङनाम	९
बारपाक	३६	बुधैसि	३०
बाटुलेचौर	४०	बुडाथुम	३०
बारथर	४२	बुङगलखर्का वभाड	५५
बारडाँडा	४५	बुङगलखर्का डोटिचौकी	५५
बागलुङ	४६	बुटौल बजार	६५
बाईसकुवा	४७	बुटौल	२७,२८,६४
बारेकोट	४७	बुङमती	७२
बाफि	४८	बे	
बारगाँउ	५०	बेताली	७
बारबिस, जुमला	५३	बेली	१८
बारबिस, बाजुरा	५७	बेलकोट	३३
बाइसे	६९	बेगनास	३८
बाजुरा	५७	बेलोड	६१
बालाजु	७०	बै	
बानेस्वर	७०	बैतोड	६९
बागेस्वरी	७३	बैतडी	२७,२८,५८,७५,७६,७७
बाँडे	७१	बो	
बि		बोच	८
बिराटनगर	१,२,१८,२०,२१,२२,२३	बोखिम	१०
बिहावर	४	बोर्लाड	३७
बिजुलिकोट	६	बोगटा	५९
बिगु	८	बोकटान, कैलाली	६८
बिजयपुर	१८	बोढे का. ई	७०
बिराटपोखर	१९	बोढे भ.पु	७३

बं		भुमलिचोक	३३
बंगाड	५१	भु	
बांके	२७,२८,६७,७५,७७,७८	भुजी	७
ब्या		भुर्जंडखोला	४०
ब्यासगर्खा	५८	भुर्तीड	५८
ब्र		भे	
ब्रम्हपुरी	१६	भेडभेडा	१९
ब्रमण्डी	३३	भेरीपार	५२
भ		भै	
भमरकोट	३	भैसाही	६६
भगीनीखोच	१७	भो	
भदौरा	१७	भोजपुर	१,२
भदौरे	३८	भोगटेनी	३४
भलाम	४०	भोलेटार	४२
भण्डार	६६	भोटतिनगाँउ	४३
भक्तापुर	२७,७३	भौ	
भा		भौदि	३८
भालाभालेनी	१८	म	
भालुडाँडा	३२	महादेव पोखरी	४
भाटिपार	६६	मण्डन	४
भि		मकैबारी	८
भित्रीमभेश	१,२	मडगलटार	५
भिरकोट	६	मन्थली	६
भिमखोरी	१४	मजुवा पु ३ नं.	९
भिरकोट, गार्खा	३५	मजुपा पु ४ नं	१०
भिरचोक	३९	मरिपत्रिका	४
भित्रीकोट	४७	मटिवन	१६
भिर	६७	महिसोथ	१६
भिरकोट पु ४ नं	४५	मभुवा सप्तरी	१७
भो		मधुवन	२९
भीमढुङ्गा	७२	मकैपुर	३४
भु		मनकामना	३४
भुमलुङ	४	मकैसिङ	३४
मरज्याङकोट	४१	मसेल	३६

मकवानपुर	६३	मी	
मनाङभोट तिन थाप्ला	४३	मीकलुङ पहाड धनकुटा	११
मनपाङ	४३	मीर्सा	३९
महिबल	४४	मीकलुङ	४४
मल्लोभेशले	५२	मीकलुङण पहाड मोरङ	१८
मटिवन, चिसापानि	६३	मु	
मर्चवार	६५	मुलकोट	१४
महोत्तरि	२७,२८,६९	मुडखु पु १ नं	३२
मभार	६५	मुसिकोट सल्यान	४६
मलवारा	६८	मुसिकोट गल्मी	५०
मधेला	६८	मुजकोट	४७
मलवारा, कैलाली	६८	मुल्ला	४८
मच्छेगाउँ	७२	मुडखु का.इ	७०
मा		मुडखु प १ न. नुवाकोट	३२
माभकिरात पु ३ नं	१,२,९	मुगु	५३
मालु	६	मे	
माटि	८	मेवाखोला	११
मागा	८	मेवा	१५
माइपार	१२	मै	
मालभमुना	१३	मैवाखोला	११
मानगढ	१८	मैडि	२९
माभठाना	३८	मो	
मानुङ	४३	मोरङ विराटनगर	१,२,१८
माडिखोला	४७	मोतिटार	७१
माल्टा, सल्यान	५०	मोरङ भापा	१,२,१९
माभखण्ड, दैलेख	५१	मौ	
माल्टा, चिसापानि	६२	मौजा	४१
माकलखुच्चा	६२	या	
माडो	६१	यारुङ्ग	११
मान	६५	र	
मारमागर्खा	५८	रतन्छा	१०
माभकिरात, पु ४ नं	१०	रसुवा	१३
माभखण्ड	६५	रतहटि कछाड	१६
रसुवा, प १ नं	३१	रनपलेख	२१

रजस्थल, पयुँ	४२	ल	
रकाल	५३	लखनपुर	७
रजहट, बाँके	६७	लहरभट्टा	१८
रजहट, बर्दिया	६८	लकुवा	३०
रा		लक्ष्मीपुर	५१
रासकोट	५४	लमजुङ्ग	४१
रामकोट	८	ललितपुर	२७,७०,७१
रावा	९	ला	
रामपुर, उदयपुर	१३	लदुक	८
रामपुर, सप्तरी	१७	लामीडाँडा पृ १ नं	३०
रामपुर, झापा	१९	लामीडाँडा चिसापानी	६४
रायभमुना	१७	लान्द्रुक	३९
राजगढ	१९	लाहाचोक	४०
रामजा	३८	लाटीकोईली	५३
रानागाउँ	५१	लामीडाँडा केरावारी	६४
री		ली	
रीभान	३९	लीस्ती	५
रीसिङ	४५	लीम्पाटार	१३
रु		लीकलीक	३५
रुपिङ	३२	लीक	६८
रुपाकोट	३८	लु	
रुकुम	५०	लुभुटार	४२
रुपाल	५८	लुलांगर्खा	५८
रुपन्देहि	६५	लुडले	३९
रै		लुभु ल.पु	७१
रैकवार, कैलालि	६८	लुभु भ.पु	७३
रेकवार, कञ्चनपुर	६९	ले	
रो		लेख	५०
रोल्पा	५०	लेकमगर्खा	५८
रौ		लेले	६२
रौतहट	१,२,१६,२०,२१,२२,२३	लेखखानी	१३
रौतेलि	६९	लो	
लं		लोटिङ	८
लंकोट	७२	लोकौटी	६४

ल्या		सातथरनामन्टा	१३
ल्याडल्याड	६	सातसयखोला	२९
ल्वा		सामरी, धादिड	२९
ल्वड	४०	सातबिसथुमी	३६
वा		सातथर	३६
वायलगर्खा	५६	साततीया	४७
स		सातसय	५०
सर्लाही	१,२,१६,७५,७६,७७,७८	सातगाउँ, सल्यान	४*९
सप्तरी	१,२,१७	सातगाउँ, दुउखुरी	६०
सभाउत्तर	१२	साडकोट	५१
संखु	३	सातसौ, दैलेख	५२
संखुवाउत्तर	१२	सान्निदरा	५४
सल्यान, धादिड	२९	सातसौ, थलरा	५७
सलाड	२९	सातसौ, बाजुरा	५७
सल्यानटार	३०	सायल	१७
सटार	३१	सामरी, चिसापानी	६३
सरांकोट	३७	सारडि	६५
सरांचोक	४१	साडला	७०
सर्तौ	४६	सानागाउँ	७१
सरु	४७	सी	
सल्यान, कास्कि	३७	सीन्धुपाल्चोक	१,२,५
सल्यानगर्खा	१६	सीन्धुली	१,२,१४,२०,२१,२२,२३
संखुवा	६२	सीराहा	१,२,१७,२०,२१,२२,२३
सवारीकोट	५९	सीन्धु	५
सतगावा	६४	सीपा	५
सकौन	६५	सीमरास	७
सतुंगल	७१	सीकटेल, पुर्व ४ नं	१०
सल्यान	२७,२८,४७	सीद्यमादारपश्चिम	१५
सा		सीद्यमादारपुर्व	५१
साँगा	४	सीकलेश	३५
सालु	६	सीरानचोक	४०
साब्रा	७	सीतौलाग्ने	४९
सीउदरा	५५	सीतौनलाग्ने	४९
सीमरापौवा	६६	सीमता	५२

सीक्री	६६	सीजा	५३
सीहोखोर	६७	स्या	
सीचापीकोट	४९	स्याप्राक	३४
सीलिङ	३५	स्याकलङ	३९
सीचयाङ	४५	स्याङजा, पु ४ नं	४५
सु		स्यु	
सुनखानि	८	स्युराज	७६, ७५
सुन्नाम	१४	ह	
सुईकोट	४८	हनुमाननगर	१, २, १७, २०, २१, २२, २३
सुखेत	५२, ५३	हलेसि	९
सुनार	६७	हतुवा	१०
से		हरिहरपुर, सीन्धुली	१४
सेराचौर	३७	हर्षपुर, सिन्धुलि	१४
सेलिफा	५७	हर्कपुर, मोरङ	१८
सेतिबञ्जार	६३	हरिचनगाढि	१८
सेवारकाटा	५९	हर्मी	३५
सेलिपहाड	६९	हरपन	३७
सो		हरनोख	६०
सोलु पु २ नं	६	हरिसिद्धि	७१
सोलु पु ३ नं	९	हरिहरपुर, सर्लाही	१६
सोरुकटि	१३	हा	
सोरु, उदयपुर	१३	हाडिखोल	३८
सोनापुर	१८	हात्ति	६५
सोरु, जुम्ला	५३	हुँ	
सोराठ	५८	हुँमला	५४
सोनागुठि	७२	है	
सौ		हैवार	१४
सौराहा	६५	ह्या	
सां		ह्याङजाकोट	३९
सांखु, धादिङ	२९	ह्याङजा	३७
सांखु, का.ई	७०	त्री	
		त्रीसालि	५७
		त्रीजुगा	१३

शुद्धिपत्र			
पृष्ठ	प्रति	अशुद्ध	शुद्ध
३	४	कोतिमाल	कोटतिमाल
३	१४	धुरिखेल	धुलिखेल
५	३०	५२८५	५२५८
६	११	२११०	२२१०
७	२१	-	११
१०	१	३६	६३
११	हेडिङ	घरसख्या	जनसख्या
१४	७	धोकशिला	धोकशिला
१५	४,५	सिद्धमासदरा	सिद्धमादार
१५	२ (बारा)	सेश्राहा	खेश्राहा
१८	५	वरियादि	वरियाती
२०	धनकुटा	१३१४३९	१३१४३१
२०	विराटनगर	३३	१३३
२२	पूर्व न. १	६४५७	६४५७
२२	पूर्व ३ ४ न.	२७९४	२७९४
२२	सिराहा	५५८	५५८
२७	७	१६२७	१६२७६
२७	७	३६४४१९४	३४४१९४
२७	२५	*	१२
२७	२६	*	१
२७	३१	४१९९०	४१९९६०
२७	३३	८९२८५	८९२५८
२७	३८		११९
२८	२८	६६०	६६०
२८	३२	*	५५७
२९	हेडिङ	घरसख्या	जनसख्या
२९	८	७४	७४४
३०	१८	बुधिसे	बुधैसि
३१	४०	१७८४ (परिवार)	१७८७

૩૩	૨	દુમરી	દુશ્રી
૩૩	૫	૩૧૧	૨૧૩
૩૪	૧૮	છિછોઝ	છિછિડ
૩૯	૩૩	ધપસુ	ધપુસુ
૪૪	૧૦૫	તારિચૌર	નારિડચૌર
૪૪	૧૦૬	મિર્લાડ	મિલુડ
૪૫	૧૦૭		
૪૫	૧		
૪૭	૧		
૫૦	૪૭	ચારડાઇથુમ	ચારડાથુમ
૫૩	૯	૮૯૯	૨૮૯૯
૫૪	૧૫	૬૪૩	૬૪૩૩
૫૫	૭	૪૯	૪૬૯
૫૭	૪૫	૪૭૮	૪૭૬
૫૮	૪	૨૭	૭૨
૬૧	૮,૯,૧૨	ડા	દા
૬૩	૨૨	૮૮૬૦	૮૩૬૦
૬૩	૨૫	ચાલક	ચાકલ
૬૩	૨૫	૧૨૩૦	૧૨૩
૬૪	૨૫	૨	૨૦
૬૪	*	બુટૌલ પાલ્ડી	બુટૌલ પાલ્લી
૬૪	૧	૩૦	૩
૬૫	૫	૨	૫
૬૫	૧૦	૧૬૫૨	૧૫૬૨
૬૮	૧૩	૨,૯૨૨	૨,૯૯૩
૭૧	હેડિડ	ગાડસંખ્યા, ઘરસંખ્યા	ગાડસંખ્યા, ઘરસંખ્યા
૭૬	હેડિડ	ગાડસંખ્યા, ઘરસંખ્યા	ગાડસંખ્યા, ઘરસંખ્યા
૭૨	હેડિડ	૨૦૦૯-૧૯૯૮	૨૦૧૧-૧૯૯૮
૭૨	૩૨	૧૩૨૯	૧૩૨૬
૭૩	૩૫	૧૦	૧૨
૭૫	૪૬	૩૬	૬૩
૭૫	૧	૨૮૬૫૦	૨૮૬૨૫૦
૭૫	૧	૧૫૧	૧૫૧
૭૫	૧	૨૧૩	૨૧૩

७५	४	१९०	१९०
७५	९	८१९८९	२८१९८९
७५	९	१७७४६	१७५७४६
७५	१७	५५३६०	५५४३६०
७७	१५	३५३	५३५३
७७	१८	२९	२९
७८	५,६	१७५१५२	१७५१५२

क्षमायाचना:- (१) दैलेखको माझखण्ड दरामा घरसंख्या र परिवार संख्यामा भुल हुन गएको छ । सो भुल सच्याउँदा त्साैको सिलसिलामा अन्त पनि सच्याउन पर्ने भएकाले भुल सच्याईएको छैन् । खास हुनुपर्ने संख्या यस प्रकारको छ:- (घर संख्या) ६८३९, परिवार संख्या ६९०५ । (२) बागलुङमा सियाना समेत १५ गाउँको ९८६५ जनसंख्या पनि भुलले जोड्न छुटेको छ । दोस्रो रिपोर्टमा यी सबै भुलहरु सच्याईएने छन् ।