



Minnesota Population Center
University of Minnesota


Notice to all users:

This document was scanned and processed at the University of Minnesota's [Minnesota Population Center](#). The document is part of the Center's [IPUMS International](#) project initiative (NSF SBR-9907416) to preserve and disseminate census microdata and metadata, including enumeration forms, instructions, codebooks, and similar documentation. Most of these materials were scanned from the archives of the [United Nations Statistics Division](#). We are grateful to the Statistical Division for permission to construct an electronic archive of this invaluable collection. For more information on the Center or the IPUMS International projects, please click on the highlighted names above.

This document was scanned using a [Fujitsu M4097D scanner](#) at 400 dpi in 1-bit mode. The documentation was processed through either Adobe's [Acrobat Capture 3.0](#) or ParaVision/[XMLCities PageGenie Pro 4.0](#) software, and then edited with Adobe's [Acrobat 4.05](#) software to create this PDF document. Roman script documents were processed using Acrobat Capture's or PageGenie Pro's optical character recognition filters to extract as much electronic text from the pages as possible, but no attempt has been made to check the resulting document's spelling or grammar. You may perform text searches on these documents, but due to limitations in character recognition technology and the quality of the individual documents, be aware that some words or phrases may not show up in the search even if they appear to be in the document.

All of the documents have thumbnail views and bookmarks embedded in them to aid the user in finding specific pages as quickly as possible (these are visible from the tabs in the left column of this document). Each document is stored in a PDF "Searchable Image (Exact)" format, which preserves the original scan quality while embedding electronic text (if available) behind the scanned image. The PDF file's security settings allow the user to print and select text; however, neither IPUMS International nor the Minnesota Population Center accept responsibility for any modifications made to these documents. The usual disclaimers apply.

If you have any questions about this document or the IPUMS International enumeration form project, please contact us by e-mail at mpc@pop.umn.edu.



000993.19



Departamento Administrativo
Nacional de Estadística



XIV Censo Nacional de Población
y III de Vivienda

PRE - CENSO
LISTADO DE VIVIENDAS

P-R

DATOS DE IDENTIFICACION

1 Departamento:		2 Nombre del Recolector:	
Municipio:		Dirección:	
Nombre del centro poblado:		Teléfono:	
CLASE DE CENTRO POBLADO { Corregimiento <input type="checkbox"/> Inspección de Policía <input type="checkbox"/> Caserío <input type="checkbox"/> Otro <input type="checkbox"/>		Nombre del Supervisor:	
Barrio:		Dirección:	
Sector No. <input type="text"/> <input type="text"/> <input type="text"/> <input type="text"/>		Teléfono:	
Sección No. <input type="text"/>			
Manzana No. <input type="text"/> <input type="text"/>			
Dirección de la manzana:			

PARA SER LLENADO POR EL SUPERVISOR

3 RESUMEN POR MANZANA				4 ESTADO DE LA CARTOGRAFIA							
Total de viviendas	Total de personas	Total de áreas de enumeración	Total de hogares colectivos	Faltan calles y/o carreras		Sobran calles y/o carreras		La nomenclatura de las calles y carreras es correcta		La forma de la manzana es correcta	
a	b	c	d	Sí	No	Sí	No	Sí	No	Sí	No
5 TIPO DE MANZANA				6 AREAS DE ENUMERACION							
M-1 Predominantemente horizontal (hasta dos pisos) <input type="checkbox"/>				No.	Vivienda inicial		Vivienda final				
M-2 Predominantemente vertical (tres o más pisos) <input type="checkbox"/>				1							
M-3 Areas no amanzanadas <input type="checkbox"/>				2							
M-4 Residencial comercial <input type="checkbox"/>				3							
M-5 Residencial industrial <input type="checkbox"/>				4							
				5							
				6							
OBSERVACIONES				7							
				8							
				9							
				10							
				11							
				12							

INSTRUCCIONES GENERALES PARA EL RECOLECTOR

I. El recorrido:

- Su supervisor lo ubicará en la esquina donde deberá comenzar su trabajo en cada manzana.
- A partir de dicha esquina, recorra la manzana, en el mismo sentido de las manecillas del reloj.
- No salte ninguna edificación. Entre en todos los pasajes y circule por ellos en el mismo sentido que viene haciendo el recorrido.
- En edificaciones de varios pisos, visite primero las unidades del primer piso, luego las del segundo, etc., hasta visitar todos los pisos de la edificación.

II. La carátula de la carpeta (CP-10-61):

Llene el cuadro de *identificación*, colocado en la parte superior. Pregunte a su supervisor, los datos que le sean necesarios para completarlo.

III. El formulario del listado de vivienda (CP-10-62):

Observe con atención el formulario diligenciado como ejemplo, sírvase de él para orientarse.

En la columna No. 1, numere en estricto orden del recorrido, todas las *edificaciones* que encuentre en la manzana. Comience en 1 para cada manzana.

En la columna No. 2, coloque la dirección completa de cada unidad.

En la columna No. 3, señale claramente el uso de la unidad ej.: vivienda-industria, vivienda-comercio, etc.

En la columna No. 4, numere en estricto orden del recorrido, todas las *unidades de vivienda* y de uso mixto con vivienda que encuentre en la manzana. Comience en 1 para cada manzana.

En la columna No. 5, coloque el número de personas, que viven en cada unidad de vivienda, si no encuentra información aclare el caso en el espacio de observaciones.

Deje libre la columna No. 6.

IV. El formulario del listado de hogares colectivos (CP-10-63).

Si encuentra un hogar colectivo, coloque en el formulario de listado de viviendas (CP-10-62):

- El número de orden de la edificación.
- La dirección de la edificación.
- El uso o destino (cuartel, internado, etc.). El resto de las columnas déjelas en blanco.

Pase luego al listado de hogares colectivos (CP-10-63) y coloque:

En la columna No. 1: La dirección de la edificación.

En la columna No. 2: El nombre del hogar, ej.: Hotel San Diego.

En la columna No. 3: El tipo de hogar, ej.: Cárcel, hotel, etc.

En la columna No. 4: Coloque el número de personas que viven en la vivienda colectiva, sin incluir los hogares particulares.

V. El esquema gráfico (CP-10-64).

En la contratapa de su carpeta dibuje:

- La forma de la manzana.
- Coloque el número de las calles y carreras que la demarcan.
- Trace las edificaciones, lotes, etc., que se encuentran en la manzana.
- En cada edificación coloque, las placas o numeración que la identifica.

VI. Entrega de material

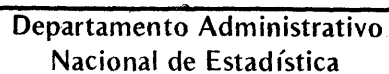
Al finalizar su trabajo, entregue la bolsa con todos los materiales a su supervisor.




FORMULARIO DE LISTADO DE VIVIENDAS

[illegible]

OBSERVACIONES:

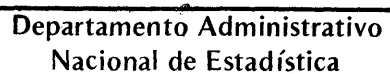


PRE-CENSO



FORMULARIO DE LISTADO DE VIVIENDAS

[illegible]**OBSERVACIONES:**

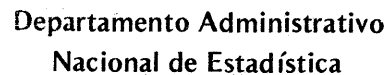


PRE-CENSO

XIV Censo Nacional de Población
y III de Vivienda

FORMULARIO DE LISTADO DE VIVIENDAS

OBSERVACIONES: _____



PRE-CENSO
LISTADO DE HOGARES COLECTIVOS

XIV Censo Nacional de
Población y III de Vivienda[illegible]



Departamento Administrativo
Nacional de Estadística



XIV Censo Nacional de Población
y III de Vivienda

PRE-CENSO

FORMULARIO DE LISTADO DE VIVIENDAS

Hoja No.:

1

1	2	3	4	5	6
No. de orden de la edificación	DIRECCION O IDENTIFICACION DE LA UNIDAD	Uso o destino de la unidad	No. de orden de la vivienda	Total de personas por vivienda	Acumulado de personas
1	LOTE DESOCUPADO	—	—	—	
2	Calle 13 # 6-05	VIVIENDA	1	6	
3	Calle 13 # 6-03 APTO 101	COMERCIO	—	—	
3	Calle 13 # 6-03 APTO 102	VIVIENDA	2	8	
3	Calle 13 # 6-03 APTO 103	VIVIENDA	3	7	
3	Calle 13 # 6-03 APTO 201	VIVIENDA-COMERCIO	4	5	
3	Calle 13 # 6-03 APTO 202	VIVIENDA	5	4	
4	Calle 13 # 6-01	INDUSTRIA	—	—	
5	K 6 ^a # 12-15 y # 12-17	VIVIENDA	6	12	
6	K 6 ^a # 12-03	DESOCUPADA	—	—	
7	RODRIGO ESCOBAR	VIVIENDA	7	9	
8	PARQUE INFANTIL	—	—	—	
9	K 6 ^a A # 12-04 INT. N° 1	VIVIENDA-COMERCIO	8	4	
9	K 6 ^a A # 12-04 INT. N° 2	VIVIENDA	9	10	
10	Calle 12 # 6-A-14	TALLER	—	—	
11	Calle 12 # 6-A-18	VIVIENDA	10	12	
12	Calle 12 # 6-A-22	SIN INFORMANTE	—	—	
13	K 7 ^a # 12-24	ANCIANATO	—	—	
13	K 7 ^a # 12-24	VIVIENDA	11	4	
14	K 7 ^a # 12-26	LAVANDERIA	—	—	
15	K 7 ^a sin N° DE PLACA	DESOCUPADA	—	—	
16	K 7 ^a # 12-38	VIVIENDA	12	8	
16			12	TOTAL 89	

OBSERVACIONES: LA EDIFICACION N° 7 ES UNA VIVIENDA QUE NO TIENE N° DE PLACA, POR LO CUAL SE ANOTO EL NOMBRE DEL JEFE DEL HOGAR. LA N° 12 ESTA HABITADA, PERO NO HUBO INFORMANTE. EN LA N° 16 ESTA EN CONSTRUCCION EL 2° Y 3° PISO. LA N° 13 ES UN HOGAR COLECTIVO, PERO EXISTE ADEMAS UNA VIVIENDA PARTICULAR.

ESQUEMA GRAFICO DE LA MANZANA