

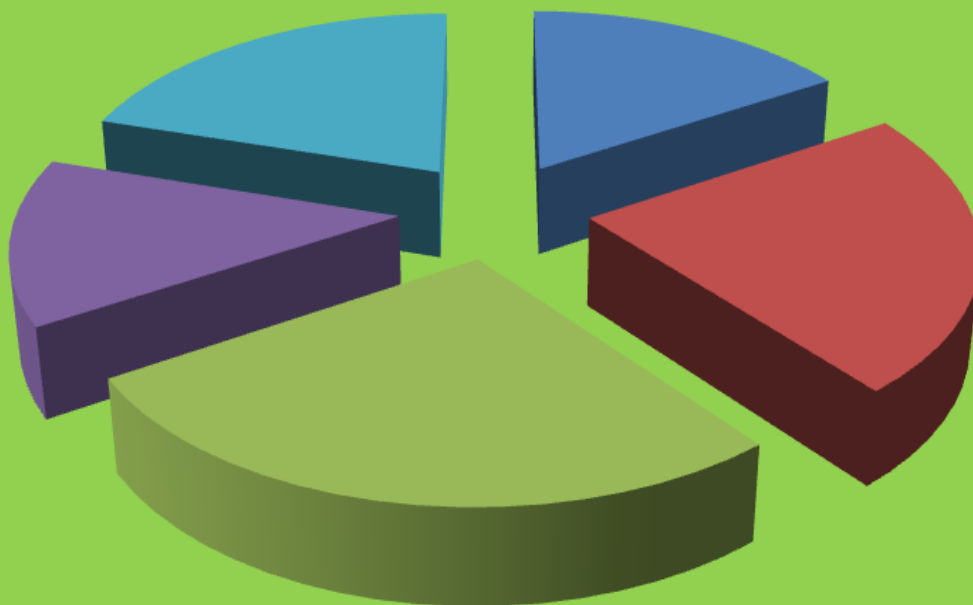


REPUBLIQUE TOGOLAISE

Travail-Liberté-Patrie

ANNUAIRE NATIONAL DES STATISTIQUES SCOLAIRES
2012-2013 : 48^{ème} année

Ministère des Enseignements Primaire et Secondaire
(MEPS)



Direction de la Planification de
l'Education et de l'Evaluation

Division de la Carte Scolaire et des Statistiques

B.P. 3221 Lomé Tél (+228) 22 22 85 97 / 22 22 85 93 / 22 21 44 32
Fax: (+228) 22 21 13 41

unicef 

Octobre 2013



Sommaire

	Pages
Note technique	vi
Glossaire	vii
Découpage administratif et pédagogique	viii
Commentaires et analyses	ix

Préscolaire

Données générales	1
Situation du préscolaire par Inspection tous ordres	2
Situation des établissements publics du préscolaire par Inspection	3
Situation des établissements catholiques du préscolaire par Inspection	4
Situation des établissements protestants du préscolaire par Inspection	5
Situation des établissements privés laïcs du préscolaire par Inspection	6
Situation des EDIL du préscolaire par Inspection	7
Répartition des élèves par section, par sexe, par âge et par Inspection (tous ordres)	8
Répartition des élèves par section, par sexe, par âge et par Inspection (public)	9
Répartition des élèves par section, par sexe, par âge et par Inspection (catholique)	10
Répartition des élèves par section, par sexe, par âge et par Inspection (protestant)	11
Répartition des élèves par section, par sexe, par âge et par Inspection (privé laïc)	12
Répartition des élèves par section, par sexe, par âge et par Inspection (EDIL)	13
Répartition des enseignants par diplôme académique	14-15
Salles et équipements par inspection (tous ordres)	16
Salles et équipements par inspection (enseignement public)	17
Salles et équipements par inspection (enseignement privé)	18
Salles et équipements par inspection (EDIL)	19

Enseignement Primaire

	Pages
Données générales	20
Situation des établissements du primaire par Inspection	21
Situation des établissements publics du primaire par Inspection	22
Situation des établissements privés du primaire par Inspection	23
Situation des EDIL du primaire par Inspection	24
Répartition des élèves par cours, par sexe et par Inspection (tous ordres)	25-26
Répartition des élèves par cours, par sexe et par Inspection (public)	27-28
Répartition des élèves par cours, par sexe et par Inspection (privé)	29-30
Répartition des élèves par cours, par sexe et par Inspection (EDIL)	31-32
Répartition des redoublants par cours, par sexe et par Inspection (tous ordres)	33-34
Répartition des redoublants par cours, par sexe et par Inspection (public)	35-36
Répartition des redoublants par cours, par sexe et par Inspection (privé)	37-38
Répartition des redoublants par cours, par sexe et par Inspection (EDIL)	39-40
Répartition des élèves par cours, âge, sexe – ensemble du Togo	41
Répartition des élèves par cours, âge, sexe dans la région Golfe - Lomé	41
Répartition des élèves par cours, âge, sexe dans la région maritime	41

Répartition des élèves par cours, âge, sexe dans la région des Plateaux	42
Répartition des élèves par cours, âge, sexe dans la région Centrale	42
Répartition des élèves par cours, âge, sexe dans la région de la Kara	42
Répartition des élèves par cours, âge, sexe dans la région de la Savanes	43
Répartition des élèves par cours, âge, sexe et par ordre d'enseignement	44
Répartition des nouveaux entrants au CP1 par âge et par Région d'éducation	45
Répartition des enseignants par diplôme académique et par ordre d'enseignement	46
Répartition des enseignants par grade, par sexe et par inspection (tous ordres)	47
Répartition des enseignants par grade, par sexe et par inspection (public)	48
Répartition des enseignants par grade, par sexe et par inspection (EDIL)	49
Répartition des enseignants par statut (tous ordres)	50
Répartition des enseignants par statut (public)	51
Répartition des enseignants par statut (ensemble privé)	52
Répartition des enseignants par statut (EDIL)	53
Manuels élèves par inspection (tous ordres)	54
Manuels élèves par inspection (public)	55
Manuels élèves par inspection (privé)	56
Manuels élèves par inspection (EDIL)	57
Salles et équipements par inspection (tous ordres)	58
Salles et équipements par inspection (public)	59
Salles et équipements par inspection (privé)	60
Salles et équipements par inspection (EDIL)	61
Résultats à l'examen du CEPD session de juin 2012 (tous ordres)	62
Résultats à l'examen du CEPD session de juin 2012 (public)	63
Résultats à l'examen du CEPD session de juin 2012 (privé)	64
Résultats à l'examen du CEPD session de juin 2012 (EDIL)	65
 Premier cycle de l'Enseignement Secondaire	
Données générales	66
Situation des établissements par Préfecture (tous ordres)	67
Situation des établissements publics par Préfecture	68
Situation des établissements privés par Préfecture	69
Situation des établissements d'initiatives locales par Préfecture	70
Répartition des élèves par classe, par sexe et par Préfecture (tous ordres)	71-72
Répartition des élèves par classe, par sexe et par Préfecture (public)	73-74
Répartition des élèves par classe, par sexe et par Préfecture (privé)	75-76
Répartition des élèves par classe, par sexe et par Préfecture (EDIL)	77-78
Répartition des redoublants par classe, par sexe et par Préfecture (tous ordres)	79-80
Répartition des redoublants par classe, par sexe et par Préfecture (public)	81-82
Répartition des redoublants par classe, par sexe et par Préfecture (privé)	83-84
Répartition des redoublants par classe, par sexe et par Préfecture (EDIL)	85-86
Répartition des élèves par classe, âge et par sexe : tous ordres, public,	87
Répartition des élèves par classe, âge et par sexe : Privé, EDIL	87
Répartition des nouveaux entrants en 6 ^{ème} par âge et ordre d'enseignement	88
Répartition des enseignants par diplôme académique et par ordre d'enseignement	89
Répartition des enseignants par statut (tous ordres)	90

Répartition des enseignants par statut (public)	91
Répartition des enseignants par statut (communautaire)	92
Résultat à l'examen du BEPC session de juin 2012 (tous ordres)	93
Résultat à l'examen du BEPC session de juin 2012 (public)	94
Résultat à l'examen du BEPC session de juin 2012 (privé)	95
Résultat à l'examen du BEPC session de juin 2012 (EDIL)	96

Deuxième cycle de l'Enseignement Secondaire

Données générales	97
Situation des établissements par Préfecture (tous ordres)	98
Situation des établissements publics par Préfecture	99
Situation des établissements privés par Préfecture	100
Répartition des élèves par classe et par Préfecture (tous ordres)	101
Répartition des élèves par classe et par Préfecture (public)	102
Répartition des élèves par classe et par Préfecture (privé)	103
Répartition des élèves par classe, par série et par Préfecture (tous ordres)	104
Répartition des élèves par classe, par série et par Préfecture (public)	105
Répartition des élèves par classe, par série et par Préfecture (privé)	106
Répartition des redoublants par classe, par sexe et par Préfecture (tous ordres)	107
Répartition des redoublants par classe, par sexe et par Préfecture (public)	108
Répartition des redoublants par classe, par sexe et par Préfecture (privé)	109
Répartition des élèves par classe, par âge, par sexe et par ordre d'enseignement	110
Répartition des nouveaux entrants en 2 nd e par âge et ordre d'enseignement	111
Répartition des enseignants par diplôme académique (tous ordres)	112
Répartition des enseignants par diplôme académique (public)	113
Répartition des enseignants par diplôme académique (privé)	114
Répartition des enseignants par statut (tous ordres)	115
Répartition des enseignants par statut (public)	116
Résultats à l'examen du baccalauréat 1ère partie session de juin 2012 (tous ordres)	117
Résultats à l'examen du baccalauréat 1ère partie session de juin 2012 (public)	118
Résultats à l'examen du baccalauréat 1ère partie session de juin 2012 (privé)	119
Résultats à l'examen du baccalauréat 2ème partie session de juin 2012 (tous ordres)	120
Résultats à l'examen du baccalauréat 2ème partie session de juin 2012 (public)	121
Résultats à l'examen du baccalauréat 2ème partie session de juin 2012 (privé)	122

NOTE TECHNIQUE

Pour un suivi/évaluation de l'effort national en matière d'éducation, le système d'information du Ministère des Enseignements Primaire, Secondaire et de l'Alphabétisation, encore une fois comme par le passé, met à la disposition du public la 48^{ème} édition de l'Annuaire National des Statistiques Scolaires.

Cet annuaire, dont la publication reflète l'importance et la priorité données aux statistiques dans la gestion du système éducatif national, est le fruit d'une étroite collaboration entre la Direction de la Planification de l'Education et de l'Evaluation (DPEE) et les Directions Régionales de l'Education (DRE).

Il contient (i) une présentation sommaire des principales tendances enregistrées au cours de l'année 2012–2013 et surtout (ii) des données brutes regroupées par inspection pédagogique ou par préfecture pour les collèges et les lycées. Les données concernent le préscolaire, le primaire et le secondaire général et sont différenciées à chaque fois par degré et par ordre d'enseignement (public, privé laïc, privé confessionnel et EDIL). Elles portent principalement sur :

- Les établissements ;
- Les salles de classes : différenciation par nature des murs ;
- Les élèves : différenciation par sexe et par âge ;
- Les équipements : mobiliers-élèves (tables-bancs), mobiliers-maîtres, tableaux, armoires
- Les manuels scolaires : différenciation par discipline (lecture et calcul) ;
- Le personnel enseignant : différenciation par diplômes, par corps, par sexe et par statut ;
- Les résultats aux examens scolaires.

Ces diverses informations sont extraites d'un ensemble plus large de données informatisées dont dispose le Ministère à la Direction de la Planification de l'Education et de l'Evaluation (DPEE).

Les utilisateurs qui souhaitent des informations plus détaillées peuvent formuler des requêtes auprès de la Direction de la Planification de l'Education et de l'Evaluation. Les commentaires et suggestions pour l'amélioration de cet outil sont par ailleurs vivement attendus.

Je voudrais remercier les chefs d'établissements scolaires, les inspecteurs, les Directeurs régionaux de l'éducation et tous leurs collaborateurs pour l'important travail de collecte et de saisie des données. Leurs efforts, alliés à ceux de l'équipe de la Division de la Carte Scolaire et des Statistiques permettent aujourd'hui de présenter aux décideurs, aux Partenaires Techniques et Financiers, aux ONG, aux chercheurs et aux autres partenaires de l'éducation, la situation du système éducatif togolais pour l'année scolaire 2012-2013.

Je profite également de cette occasion pour remercier le programme Education de Base et Equité Genre (EDBEG) de l'UNICEF, le Projet Education pour Tous au Togo (Projet EPTT) de l'Agence Française de Développement (AFD) et tous les autres partenaires pour leurs divers appuis technique et financier qu'ils nous apportent depuis quelques années. Sans cette implication, rien n'eût été possible.

Le Directeur

Bouwissiwè P. LOMDO

Glossaire

BAC :	Baccalauréat (diplôme sanctionnant, à l'issue de la classe de terminale, la fin des études du second cycle de l'enseignement secondaire)
BEPC :	Brevet d'Etude du Premier Cycle de l'enseignement secondaire (diplôme sanctionnant, à l'issue de la classe de troisième la fin des études du premier cycle du secondaire)
CEG :	Collège d'Enseignement Général
CEPD :	Certificat d'Etudes du Premier Degré (diplôme sanctionnant la fin des études primaires)
CE1 :	Cours élémentaire 1 (troisième année du cycle primaire)
CE2 :	Cours élémentaire 2 (quatrième année du cycle primaire)
CM1 :	Cours moyen 1 (cinquième année du cycle primaire)
CM2 :	Cours moyen 2 (sixième année du cycle primaire)
CP1 :	Cours préparatoire 1 (première année du cycle primaire)
CP2 :	Cours préparatoire 2 (deuxième année du cycle primaire)
Ecole, collège, lycée :	unité administrative où se déroule l'enseignement
EDIL :	Ecole d'Initiatives Locales.
Elève :	enfant scolarisé dans l'enseignement à plein temps
Enseignant :	toute personne enseignant à plein temps dans l'enseignement
Enseignement privé :	par ce vocal, il faut entendre le regroupement des quatre ordres d'enseignement de ce type : catholique, protestant, islamique, privé laïc
F :	sexe féminin
IEPP :	Inspection d'Enseignements Préscolaire et Primaire
IES :	Inspection d'Enseignements Secondaires
M :	sexe masculin
Ordre :	ordre d'enseignement, au nombre de six (public, catholique, protestant, islamique,
Préfecture :	entité administrative choisie pour la ventilation des CEG et des lycées
Redoublant :	élève qui est inscrit dans la même classe pendant deux années successives (ou plus)
R :	région d'éducation, au nombre de six (Lomé-Golfe, Maritime, Plateaux, Centrale, Kara, Savanes)
T :	total

ANALYSE ET COMMENTAIRE

I) EDUCATION PRESCOLAIRE

ACCES ET MAINTIEN

La suppression des frais de scolarité dans les jardins d'enfants publics a permis d'enregistrer des effectifs de plus en plus croissant. À ce niveau.

Les effectifs des enfants fréquentant le préscolaire sont passés de 26 050 en 2007-2008 à 86 680 en 2012-2013, ce qui correspond à un taux d'accroissement moyen annuel (TAMA) de 27%.

Les régions Centrale et Savanes sont celles qui ont connu les plus fortes augmentations sur la période avec respectivement 50% et 44%.

Tableau 1.1 : taux d'accroissement moyen annuel des effectifs dans l'enseignement préscolaire entre 2007-2008 et 2011-2012 par sexe et par région

Région	Effectif 2007-2008			Effectif 2012-2013			TAMA		
	M	F	T	M	F	T	M	F	T
Lomé-Golfe	5 173	4 995	10 168	8 781	8 670	17 451	11%	12%	11%
Maritime	1 565	1 624	3 189	5 745	6 006	11 751	30%	30%	30%
Plateaux	2 473	2 672	5 145	6 261	6 574	12 835	20%	20%	20%
Centrale	765	875	1 640	5 976	6 357	12 333	51%	49%	50%
Kara	1 310	1 335	2 645	6 044	6 288	12 332	36%	36%	36%
Savanes	1 556	1 707	3 263	9 781	10 197	19 978	44%	43%	44%
TOGO	12 842	13 208	26 050	42 588	44 092	86 680	27%	27%	27%

Une amélioration de l'accès à l'enseignement préscolaire

La couverture de l'éducation préscolaire a considérablement augmenté. Elle est passée de 10,6% en 2010 à 11,4% en 2011 puis à 15,8% en 2012.

Le taux de couverture le plus élevé a été enregistré dans la région Centrale (22,2%) et le plus faible dans la région des Plateaux (9,6%).

Dans toutes les régions, le taux de fréquentation des filles du préscolaire est plus élevé que celui des garçons, ce qui donne un indice de parité des sexes (filles/garçons) supérieur ou égal à 1 dans toutes les régions

Tableau 1.2 : Taux de couverture de l'éducation préscolaire par sexe et par région

Région	M	F	T	IPS
Golfe-Lomé	17,1	17,4	17,2	1,0
Maritime	12,7	13,9	13,3	1,1
Plateaux	9,3	10,0	9,6	1,1
Centrale	21,2	23,2	22,2	1,1
Kara	15,9	16,9	16,4	1,1
Savanes	20,1	21,4	20,7	1,1
Ensemble	15,3	16,3	15,8	1,1

CONDITIONS D'ENSEIGNEMENT

Le système a besoin de doter les jardins d'enfants de manuels scolaires

Au préscolaire, les manuels scolaires, sont insuffisants. D'une manière générale, on compte 3638 manuels de prélecture et 4536 manuels de précalcul pour les 86 680 enfants inscrits.

II) ENSEIGNEMENT PRIMAIRE

ACCES ET EQUITÉ

La suppression des frais de scolarité a provoqué une augmentation notable des effectifs surtout dans l'enseignement public et plus pour les filles

La suppression des frais de scolarité en 2008-2009 a permis d'enregistrer une croissance des effectifs des élèves qui sont passés de 1 054 549 en 2007-2008 à 1 412 356 en 2012-2013, soit un TAMA de 6% sur la période contre un TAMA démographique, d'après les résultats du 4ème Recensement Général de la Population et de l'Habitat réalisé en 2010 s'élevant à 2,84%.

C'est dans la région éducative de Kara que l'on note la plus faible croissance des effectifs (3,9%). Par contre, dans la région des Savanes, on enregistre la plus forte croissance avec 10,4% sur la période.

L'augmentation des effectifs est plus remarquable chez les filles dans toutes les régions d'éducation. Dans l'ensemble, les effectifs des filles ont augmenté en moyenne de 6,7% contre 5,4% pour les garçons.

Le tableau ci-dessous présente les taux d'accroissement moyen annuel par région, selon le genre.

Tableau 2.1 : Croissance des effectifs dans l'enseignement primaire entre 2007-2008 et 2012-2013 par sexe et par région

Région	Effectif 2007-2008			Effectif 2012-2013			TAMA		
	M	F	T	M	F	T	M	F	T
Lomé-Golfe	104 844	110 796	215 640	136 426	146 541	282 967	5,4%	5,8%	5,6%
Maritime	115 555	95 339	210 894	144 585	130 259	274 844	4,6%	6,4%	5,4%
Plateaux	133 951	116 135	250 086	178 707	161 593	340 300	5,9%	6,8%	6,4%
Centrale	66 169	58 132	124 301	80 385	74 608	154 993	4,0%	5,1%	4,5%
Kara	71 200	61 605	132 805	84 004	77 032	161 036	3,4%	4,6%	3,9%
Savanes	70 082	50 741	120 823	107 008	91 208	198 216	8,8%	12,4%	10,4%
TOGO	561 801	492 748	1 054 549	731 115	681 241	1 412 356	5,4%	6,7%	6,0%

Une inscription de plus en plus précoce des enfants dans l'enseignement primaire

Dans presque toutes les régions, plus de la moitié des enfants ayant 6 ans accèdent à l'école primaire sauf dans les régions Golfe-Lomé et Savanes où seulement respectivement 39,5% et 40,7% des enfants de cet âge entrent au CP1.

Dans l'ensemble, des efforts restent à faire pour améliorer en général l'accès des enfants et en particulier l'accès des filles à l'enseignement primaire surtout dans la région des savanes.

Par ailleurs, on note un grand écart entre les taux nets et les taux bruts d'accès au CP1 dans toutes les régions, ce qui serait dû à l'inscription des enfants hors âge légal au CP1.

Tableau 2.2 : Taux net et brut d'accès au CP1 par sexe et indice de parité par région

Région	Taux Net d'Accès			Taux Brut d'Accès			IPS du TNA	IPS du TBA
	M	F	T	M	F	T		
Golfe-Lomé	39,3	39,7	39,5	123,2	125,2	124,2	1,01	1,02
Maritime	62,4	62,4	62,4	127,0	126,4	126,8	1,00	1,00
Plateaux	68,7	67,0	67,9	134,6	132,1	133,4	0,98	0,98
Centrale	52,9	53,6	53,2	106,7	106,3	106,5	1,01	1,00
Kara	75,2	71,6	73,5	140,7	134,1	137,5	0,95	0,95
Savanes	41,9	39,4	40,7	82,0	77,3	79,7	0,94	0,94
Ensemble	56,0	54,8	55,4	118,5	116,5	117,5	0,98	0,98

La scolarisation est presque généralisée au primaire

La suppression des frais de scolarité dans l'enseignement primaire public a permis de porter le taux brut de scolarisation dans l'enseignement primaire de 98% en 2007-2008 à 114,5% en 2012-2013.

Cela montre sur l'ensemble du pays, il y a suffisamment de places pour accueillir les enfants dans le cycle primaire. Par contre, il y a insuffisance de place pour accueillir les enfants dans le primaire dans les régions des Savanes et Centrale.

L'écart entre le taux brut et le taux net s'explique non seulement par les entrées tardives dans l'enseignement primaire mais aussi et surtout par une fréquence des redoublements très élevée dans le primaire.

Tableau 2.3 : Taux Net et Brut de Scolarisation dans l'Enseignement Primaire

Régions	Taux brut de scolarisation			Taux net de scolarisation			IPS du TBS	IPS du TNS
	M	F	T	M	F	T		
Golfe-Lomé	129,4	130,0	129,7	98,0	96,0	97,0	1,01	0,98
Maritime	140,1	138,4	139,3	91,0	99,8	95,2	0,99	1,10
Plateaux	127,4	120,0	123,8	88,0	91,7	89,8	0,94	1,04
Centrale	97,8	94,5	96,2	80,3	78,0	79,2	0,97	0,97
Kara	114,5	108,3	111,4	94,5	89,6	92,1	0,95	0,95
Savanes	88,6	78,6	83,7	71,0	64,0	67,6	0,89	0,90
Ensemble	116,9	112,1	114,5	86,7	86,4	86,5	0,96	1,00

Des efforts restent à faire en ce qui concerne l'achèvement du primaire

Sur 100 enfants qui rentrent dans l'enseignement primaire, 78 l'achèvent. Pour atteindre la scolarisation primaire universelle, des efforts doivent être fournis pour atteindre 100% d'achèvement.

En ce qui concerne l'achèvement du primaire, d'énormes disparités existent non seulement entre les régions mais aussi entre les filles et les garçons.

En effet, près de 28% de filles abandonnent le cycle primaire avant d'atteindre le CM2 contre 17% des garçons.

Seuls les régions Maritime et Golfe-Lomé enregistrent des taux d'achèvement supérieurs à 100%.

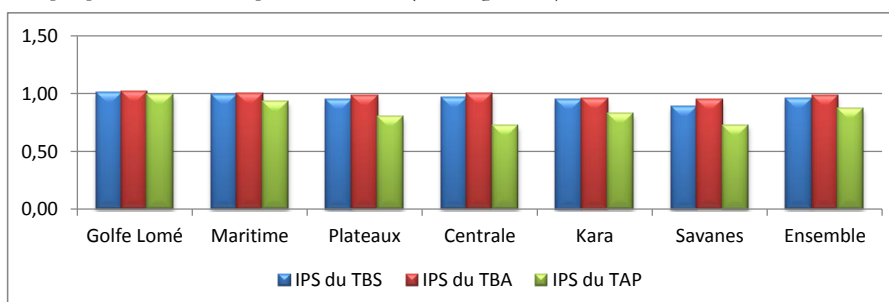
Tableau 2.4 : Taux d'achèvement du primaire

Région	M	F	T	IPS du TAP
Golfe Lomé	134,6	132,9	133,7	0,99
Maritime	113,3	105,2	109,6	0,93
Plateaux	73,0	58,4	65,9	0,80
Centrale	82,2	59,0	70,8	0,72
Kara	85,1	70,1	77,7	0,82
Savanes	54,5	39,5	47,1	0,73
Ensemble	83,0	72,1	77,7	0,87

L'équité n'est pas encore atteinte dans l'enseignement primaire.

La parité est atteinte du point de vue accès au CP1 car l'indice de parité des sexes (IPS) pour le taux brut d'admission (TBA) est égal à l'unité. Cependant, les abandons et les redoublements provoquent une diminution de l'effectif des filles le long du cursus. C'est pourquoi, cette parité n'est plus atteinte ni pour la scolarisation, ni pour l'achèvement du primaire. L'équité genre reste un défi en matière de scolarisation.

Graphique 2.1 : Indice de parité des sexes (Filles/garçons) du TBA et du TAP



EFFICACITE INTERNE

Un système marqué par de forts taux de redoublement et d'abandon

Les taux de redoublement restent toujours élevés provoquant ainsi des abandons et donc une faible rétention dans le système éducatif.

Le taux de redoublement est passé de près de 21% en 2011-2012 à environ 19% en 2012-2013 tandis que le taux d'abandon est passé de 5,4% à 7,5% sur la même période.

On constate de forts abandons en début du cycle primaire (CP1) et vers la fin du cycle primaire (CM1) avec des taux d'abandons respectifs de 13,8% et 9,7%.

Les abandons sont plus prononcés dans la région de la Kara (15%) contrairement à la région Golfe-Lomé qui n'enregistre que moins de 1% d'abandons.

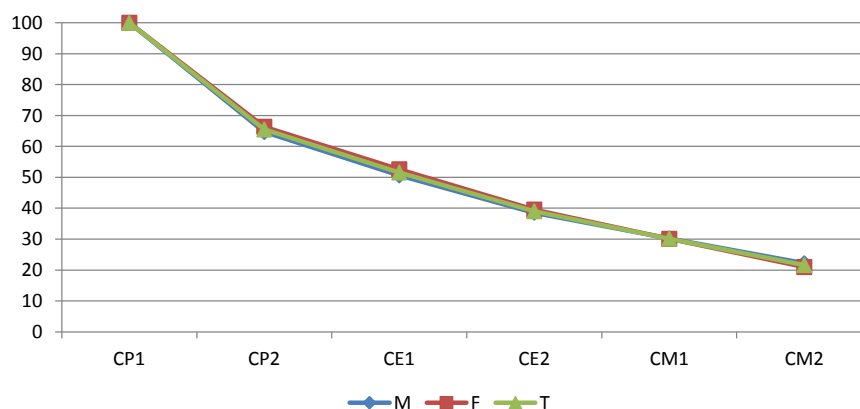
Tableau 2.2 : Indicateurs de flux par région et par sexe au primaire

Région	Taux de promotion			Taux de redoublement			Taux d'abandon		
	M	F	T	M	F	T	M	F	T
Lomé-Golfe	87,4	87,2	87,3	12,0	12,0	12,0	0,6	0,8	0,7
Maritime	69,9	68,9	69,4	22,0	22,4	22,2	8,1	8,8	8,4
Plateaux	68,9	66,8	67,9	23,4	23,9	23,6	7,8	9,3	8,5
Centrale	75,3	73,3	74,3	16,1	16,4	16,3	8,6	10,3	9,4
Kara	77,7	75,9	76,8	8,0	8,3	8,1	14,3	15,8	15,0
Savanes	71,3	69,9	70,7	20,5	21,1	20,8	8,2	8,9	8,5
Ensemble	74,4	73,6	74,0	18,4	18,6	18,5	7,1	7,8	7,5

Tableau 2. 3: Indicateurs de flux par niveau et par sexe au primaire

Niveau	Taux de promotion			Taux de redoublement			Taux d'abandon		
	M	F	T	M	F	T	M	F	T
CP1	64,6	66,4	65,5	21,2	20,1	20,7	14,1	13,5	13,8
CP2	78,3	79,2	78,8	19,3	18,1	18,7	2,4	2,7	2,5
CE1	76,1	75,2	75,7	19,1	19,2	19,1	4,8	5,6	5,2
CE2	78,4	76,1	77,3	17,8	19,0	18,4	3,8	4,9	4,4
CM1	73,5	69,7	71,7	17,9	19,3	18,5	8,6	11,0	9,7
CM2	81,9	78,6	80,4	11,7	12,9	12,2	6,4	8,5	7,3
Ensemble	74,4	73,6	74,0	18,4	18,6	18,5	7,1	7,8	7,5

Graphique 2.4 : Profil de scolarisation



CONDITIONS D'APPRENTISSAGE

Les besoins en manuels scolaires restent importants dans les EDIL

Si dans le public, on enrégistre pratiquement un manuel de calcul et un manuel de lecture par élève, une attention particulière doit être accordée aux EDIL où ces outils indispensables pour l'acquisition des connaissances sont toujours insuffisants. Sur l'ensemble du pays, un élève dispose en moyenne d'un manuel de calcul et d'un manuel de lecture. Mais il n'en demeure pas de même pour les régions. On constate un manque accentué de manuels de lecture que de manuels de calcul dans la plupart des régions.

Tableau 2.7 : Ratio Nombre de manuels par élève

Région	Tous ordres		Public		EDIL	
	Lecture	Calcul	Lecture	Calcul	Lecture	Calcul
Lomé-Golfe	0,6	0,8	0,8	1,4	0,4	0,5
Maritime	0,9	1,4	1,1	1,8	0,7	1,1
Plateaux	0,8	1,4	1,0	1,7	0,4	0,8
Centrale	0,9	1,5	1,0	1,7	0,3	0,3
Kara	1,1	1,7	1,1	1,8	Pas d'EDIL	
Savanes	1,1	1,9	1,2	2,2	0,5	0,9
Ensemble	0,9	1,4	1,0	1,8	0,5	0,7

Des ratios élèves/salle de classe très élevés dans l'enseignement public

Le ratio élèves/salle de classe de 40 est conforme à la norme de la carte scolaire (40 élèves par classe). Mais, il reste plus élevé dans le public dans certaines régions. Il en est de même pour le ratio élève/enseignant dont la moyenne est de 45.

Dans toutes les régions, plus de 50% des salles de classes dans le public sont en dur sauf dans les Plateaux.

Dans le primaire public, on a un ratio de 45 élèves/enseignant malgré le nombre élevé des enseignants volontaires (EV) qui représentent plus du tiers du corps enseignant.

Tableau 2.8 : Ratios élèves/salle de classe et élèves /enseignant par région

Région	Ratio Elèves/salle de classe		Ratio Elèves/enseignant		% de salles en dur au public
	Tous ordres	Public	Tous ordres	Public	
Lomé-Golfe	37	51	38	56	88
Maritime	40	43	42	46	62
Plateaux	39	40	40	41	48
Centrale	36	37	38	40	58
Kara	37	38	41	42	67
Savanes	48	38	50	54	50
Ensemble	39	40	41	45	63

LES DEPENSES D'EDUCATION

La part des dépenses totales allouées à l'éducation dans les dépenses de l'Etat est en diminution depuis 2003

La part du budget de l'Etat allouée à l'éducation est en baisse depuis 2003. Elle est passée de 23% en 2003 à 15% en 2012. La part des dépenses courantes du secteur dans les dépenses courantes de l'Etat est passée de 31% à 28% sur la même période.

Tableau 2.9 : Evolution indicateurs budgétaires pour le secteur de l'éducation depuis 2003

(En milliards de FCFA, monnaie courante)

RUBRIQUE	2003	2004	2005	2006	2007	2008	2009	2010	2011	2012
PIB	1 010,26	1 132,01	1 023,85	1 080,26	1 205,08	1 230,90	1 344,08	1 572,40	1 691,42	1 748,52
DEPENSES TOTALES	179,18	199,74	202,77	254,1	259,63	307,62	350,15	499,73	578,75	656,2
DEPENSES COURANTES TOTALES	119,47	119,07	117,82	148,7	176,08	189,7	197,61	219,53	243,04	293,99
Personnel	54,64	52,52	51,57	56,95	63,88	72,17	76,43	83,74	99,64	115,9
Matériel	29,76	30,71	33,5	49,88	54,75	54,56	55,85	68,56	73,18	81,8
Interventions de l'Etat	35,07	35,84	32,75	41,87	57,45	62,97	65,33	67,23	70,22	96,29
INTERETS SUR LA DETTE	11,13	14,57	14,36	13,79	4,23	12	7,28	13,12	13,28	17,34
Intérieure	3,93	4,77	0,57	1	3,33	3,32	3,31	6,89	9,84	11,02
Extérieure	4,2	2,8	2,79	2,52	0,9	8,68	3,97	6,23	3,44	6,32
Réduction des arriérés intérieurs	3	7	11	10,27						
DEPENSES EN CAPITAL (INVESTISSEMENTS)	31,38	47,76	51,46	76,94	57,62	63,66	99,99	203,17	230,1	290,16
Investissements sur Ressources Internes (R.I.)	2,87	3,94	15,55	38,74	18,45	23,95	31,85	51,79	83,76	106,61
Investissements sur Ressources Externes (R.E.)	28,51	43,82	35,91	38,2	39,17	39,71	68,14	151,38	146,34	183,55
AMORTISSEMENT DE LA DETTE	17,2	18,33	19,13	14,67	21,69	42,25	40,26	63,91	62,22	54,71
Intérieure	2,5	4,2	2,71	5	18,09	18,48	24,37	42,84	46,09	31,22
Extérieure	14,7	14,13	16,42	9,67	3,6	23,77	15,89	21,07	3,53	6,49
Réduction des arriérés intérieurs									12,6	17
DEPENSES COURANTES TOTALES ET INVESTISSEMENTS SUR RESSOURCES INTERNES	122,34	123,01	133,37	187,44	194,53	213,65	229,46	271,32	326,8	400,6
DEPENSES TOTALES DU SECTEUR	40,81	37,06	38,01	42,2	44,75	48,58	55,53	71,62	81,91	98,28
-en % du PIB courant	4,04%	3,27%	3,71%	3,91%	3,71%	3,95%	4,13%	4,55%	4,84%	5,62%
-en % des dépenses totales	22,78%	18,55%	18,75%	16,61%	17,24%	15,79%	15,86%	14,33%	14,15%	14,98%
DEPENSES COURANTES DU SECTEUR	36,79	35,66	37,15	37,15	43,1	46,59	52,9	61,57	65,79	80,87
-en % du PIB courant	3,64%	3,15%	3,63%	3,44%	3,58%	3,79%	3,94%	3,92%	3,89%	4,63%
-en % des dépenses courantes de l'Etat	30,79%	29,95%	31,53%	24,98%	24,48%	24,56%	26,77%	28,05%	27,07%	27,51%
-en % des dépenses totales Secteur	90,15%	96,22%	97,74%	88,03%	96,31%	95,90%	95,26%	85,97%	80,32%	82,29%
-Part des dépenses de personnel	28,18	27,04	27,45	26,03	30,76	33,51	37,12	43,3	43,16	54,18
-Part des dépenses de matériel	2,63	2,71	3,3	3,65	3,66	3,95	4,25	5,21	5,04	5,31
DEPENSES COURANTES SECTEUR . ET INVESTIS. SUR	37,17	35,97	37,59	39,79	44,75	48,58	54,53	63,85	69,48	
-en % des Dépenses Courantes Tot. et Invest. sur R.I.	30,38%	29,24%	28,18%	21,23%	23,00%	22,74%	23,76%	23,53%	21,26%	0,00%
INVESTISSEMENTS DU SECTEUR	4,02	1,4	0,86	5,05	1,65	1,99	2,63	10,25	16,11	17,41
-en % des dépenses totales Education	9,85%	3,78%	2,26%	11,97%	3,69%	4,10%	4,74%	14,31%	19,67%	17,71%
-en % des investissements totaux	12,81%	2,93%	1,67%	6,56%	2,86%	3,13%	2,63%	5,05%	7,00%	6,00%
-Part du financement interne	0,38	0,31	0,44	2,64	1,65	1,99	1,63	2,3	3,69	4,14

RUBRIQUE	2003	2004	2005	2006	2007	2008	2009	2010	2011	2012
BUDGET DE L'ENSEIGNEMENT GENERAL	32,57	27,57	28,53	29,58	31,53	34,62	41,69	54,11	60,64	74,74
-en % des dépenses totales Education	79,81%	74,39%	75,06%	70,09%	70,46%	71,26%	75,08%	75,55%	74,03%	76,05%
-Part des dépenses de matériel dans le budget de l'Ens. Gé	2,01	1,77	2,12	2,26	2,26	2,49	2,69	3,39	3,28	3,46
-en % du PIB courant	0,20%	0,16%	0,21%	0,21%	0,19%	0,20%	0,20%	0,22%	0,19%	4,27%
-en % des dépenses totales	18,18%	13,80%	14,07%	11,64%	12,14%	11,25%	11,91%	10,83%	10,48%	11,39%
BUDGET DU PRIMAIRE	20,03	15,86	15,88	14,19	18,22	18,09	23,7	34,76	41,53	
-en % des dépenses totales Education	49,08%	42,80%	41,78%	33,63%	40,72%	37,24%	42,68%	48,53%	50,70%	0,00%
-en % des dépenses totales de l'Ens. Général	61,50%	57,53%	55,66%	47,97%	57,79%	52,25%	56,85%	64,24%	68,49%	0,00%
-Part des dépenses de matériel dans le budget du Primaire	0,51	0,5	0,55	0,55	0,55	0,66	0,71	0,89	1,04	
-en % du PIB courant	0,05%	0,04%	0,05%	0,05%	0,05%	0,05%	0,05%	0,06%	0,06%	0,00%
-en % des dépenses totales	11,18%	7,94%	7,83%	5,58%	7,02%	5,88%	6,77%	6,96%	7,18%	0,00%
BUDGET DU SECONDAIRE (1er et 2e Cycle)	9,28	9,26	9,7	12,09	11,25	12,54	12,57	15,32	16,05	
-en % des dépenses totales Education	22,74%	24,99%	25,52%	28,65%	25,14%	25,81%	22,64%	21,39%	19,59%	0,00%
-en % des dépenses totales de l'Ens. Général	28,49%	33,59%	34,00%	40,87%	35,68%	36,22%	30,15%	28,31%	26,47%	0,00%
-Part des dépenses de matériel dans le budget du Seconda	0,47	0,46	0,53	0,55	0,57	0,66	0,7	0,87	1,01	
-en % du PIB courant	0,05%	0,04%	0,05%	0,05%	0,05%	0,05%	0,05%	0,06%	0,06%	0,00%
-en % des dépenses totales	5,18%	4,64%	4,78%	4,76%	4,33%	4,08%	3,59%	3,07%	2,77%	0,00%
BUDGET ENSEIGNEMENT Gal (Administration)	3,27	2,45	2,95	3,29	2,05	3,99	5,42	4,03	3,06	
-en % des dépenses totales Education	8,01%	6,61%	7,76%	7,80%	4,58%	8,21%	9,76%	5,63%	3,74%	0,00%
-en % des dépenses totales de l'Ens. Général	10,04%	8,89%	10,34%	11,12%	6,50%	11,53%	13,00%	7,45%	5,05%	0,00%
-Part des dépenses de matériel dans le budget Administrat	1,04	0,81	1,03	1,16	1,13	1,17	1,28	1,63	1,23	
-en % du PIB courant	0,10%	0,07%	0,10%	0,11%	0,09%	0,10%	0,10%	0,10%	0,07%	0,00%
-en % des dépenses totales	1,82%	1,23%	1,45%	1,29%	0,79%	1,30%	1,55%	0,81%	0,53%	0,00%
BUDGET DE L'ENSEIGNEMENT TECHNIQUE	2,47	2,61	2,74	3,27	3,62	4,19	3,64	5,74	6,53	5,77
-en % des dépenses totales Education	6,05%	7,04%	7,21%	7,75%	8,09%	8,62%	6,56%	8,01%	7,97%	5,87%
-Part des dépenses de matériel dans le budget de l'Ens. Te	0,62	0,65	0,78	0,92	0,92	0,95	1,05	1,29	1,24	1,28
-en % du PIB courant	0,06%	0,06%	0,08%	0,09%	0,08%	0,08%	0,08%	0,08%	0,07%	0,33%
-en % des dépenses totales	1,38%	1,31%	1,35%	1,29%	1,39%	1,36%	1,04%	1,15%	1,13%	0,88%
BUDGET DE L'ENSEIGNEMENT SUPERIEUR	5,77	6,88	6,74	9,02	9,59	9,77	10,2	11,77	14,73	17,78
-en % des dépenses totales Education	14,14%	18,56%	17,73%	21,37%	21,43%	20,11%	18,37%	16,43%	17,98%	18,09%
-Part des dépenses de matériel dans le budget de l'Ens. Su		0,29	0,4	0,47	0,47	0,51	0,51	0,53	0,51	0,58
-en % du PIB courant	0,00%	0,03%	0,04%	0,04%	0,04%	0,04%	0,04%	0,03%	0,03%	1,02%
-Part des Bourses	2,51	2	2	2	3,18	3,31	3,32	3,62	4,5	5,8
-en % des dépenses totales Education	6,15%	5,40%	5,26%	4,74%	7,11%	6,81%	5,98%	5,05%	5,49%	5,90%
- Part des Subventions des Universités	3,2	3,6	4,08	5,1	5,1	5,47	5,82	6,84	7,2	8,92
-en % du PIB courant	0,32%	0,32%	0,40%	0,47%	0,42%	0,44%	0,43%	0,44%	0,43%	0,51%
-en % des dépenses totales	3,22%	3,44%	3,32%	3,55%	3,69%	3,18%	2,91%	2,36%	2,55%	2,71%

N.B. Les montants sont en gra

Source: **DIRECTION DU BUDGET**

III) ENSEIGNEMENT SECONDAIRE

ACCES ET MAINTIEN

La fréquentation des établissements scolaires du secondaire diminue au fur et à mesure que le niveau monte

Le taux d'accès au secondaire 1 s'élève à 56,3% et le taux d'achèvement, 36,6%. Ce cycle enregistre un taux de scolarisation de 64,7%.

On note cependant des disparités liées au sexe et aux régions. L'accès varie de 41,2% pour les filles dans la région Maritime à 72,3% pour les garçons dans la région Centrale. Le taux d'achèvement varie de 16,5% pour les filles dans la région des Savanes à 63,2% pour les garçons dans la région Golfe-Lomé et l'indice de parité des sexes pour le TBS s'élève à 0,8. Autrement dit, pour 10 garçons, on compte en moyenne 8 filles au secondaire 1.

Tableau 3.1 : Taux d'accès, taux brut de Scolarisation et taux d'Achèvement par sexe et par région au premier cycle du secondaire

Région	Taux d'accès			Taux Brut de Scolarisation			Taux d'Achèvement		
	M	F	T	M	F	T	M	F	T
Golfe-Lomé	72,0	63,0	67,2	88,6	70,8	78,8	63,2	45,6	53,4
Maritime	47,0	41,2	44,4	56,1	43,5	50,5	30,1	19,8	25,7
Plateaux	56,2	44,0	50,6	68,6	48,5	59,4	40,8	24,8	33,6
Centrale	72,3	62,1	67,6	83,4	64,1	74,8	47,7	31,5	40,6
Kara	64,3	56,5	60,7	80,0	62,0	72,0	44,8	29,9	38,4
Savanes	59,7	43,7	52,3	64,5	42,2	54,2	29,2	16,5	23,5
Togo	60,8	51,4	56,3	72,7	55,8	64,7	42,6	29,6	36,6

Les jeunes fréquentant un établissement du second cycle de l'enseignement secondaire 2 représentent 35% de la population des 16-18 ans.

Les disparités liées au genre et aux régions sont plus prononcées à ce niveau de l'enseignement. Pour 10 garçons, on compte moins de 5 filles dans toutes les régions sauf pour Golfe-Lomé.

Tableau 3.2 : Taux d'accès, taux brut de Scolarisation et taux d'Achèvement par sexe et par région au second cycle du secondaire

Région	Taux d'accès			Taux Brut de Scolarisation			Taux d'Achèvement		
	M	F	T	M	F	T	M	F	T
Golfe-Lomé	42,3	21,9	30,9	49,4	25,0	35,9	29,1	13,9	20,7
Maritime	32,1	14,1	24,1	41,7	17,2	30,6	25,4	9,4	17,9
Plateaux	43,5	21,0	33,3	51,4	21,2	37,2	17,8	5,3	11,6
Centrale	41,3	22,9	33,4	49,5	24,7	38,7	22,8	10,1	17,1
Kara	43,4	21,2	33,9	52,5	25,2	40,2	23,5	8,4	16,4
Savanes	31,5	13,3	23,3	37,3	13,4	25,9	18,8	5,2	12,0
Togo	39,4	19,5	30,0	47,5	21,7	35,0	23,3	9,3	16,3

EFFICACITE INTERNE

Des taux de redoublement restent élevés, provoquant ainsi des décrochages sans l'obtention de diplôme

Près de vingt deux pour cent (21,8%) des élève du premier cycle du secondaire redoublent leur classe. Un taux de redoublement élevé a pour conséquence des décrochages scolaires sans l'obtention du diplôme sanctionnant le cycle. Dans toutes les régions, les garçons ont des taux de promotion plus élevés que ceux des filles.

Tableau 3.3 : Taux de promotion, de redoublement et d'abandon au secondaire 1

Région	Taux de promotion			Taux de redoublement			Taux d'abandon		
	M	F	T	M	F	T	M	F	T
Golfe-Lomé	73,1	70,3	71,7	19,6	21,0	20,3	7,3	8,7	8,0
Maritime	50,3	47,9	49,4	17,8	20,0	18,6	31,9	32,1	32,0
Plateaux	70,8	66,8	69,3	20,0	21,0	20,4	9,2	12,2	10,3
Centrale	66,5	60,7	64,3	20,7	21,9	21,2	12,8	17,4	14,5
Kara	63,4	53,9	59,7	24,6	26,0	25,2	12,0	20,1	15,1
Savanes	60,0	54,8	58,2	28,3	31,0	29,2	11,7	14,3	12,6
Togo	64,8	61,5	63,5	21,3	22,6	21,8	13,9	15,9	14,7

Il faut noter que le redoublement augmente au fur et à mesure que le niveau augmente. En effet, au lycée, près du tiers (32,3%) des élèves redoublent leur classe ce qui explique un taux d'abandon élevé. Dans l'ensemble, les filles redoublent plus que les garçons.

Tableau 3.4: Efficacité interne au secondaire 2

Région	Taux de promotion			Taux de redoublement			Taux d'abandon		
	M	F	T	M	F	T	M	F	T
Golfe-Lomé	66,3	64,8	65,7	31,1	29,6	30,5	2,6	5,6	3,8
Maritime	62,5	63,0	62,6	29,4	29,7	29,5	8,1	7,3	7,9
Plateaux	51,2	48,2	50,4	36,6	37,8	36,9	12,3	14,0	12,7
Centrale	55,0	54,8	54,9	29,3	27,8	28,9	15,7	17,4	16,1
Kara	51,8	50,0	51,3	33,4	35,3	33,9	14,8	14,8	14,8
Savanes	56,5	54,9	56,1	31,2	30,4	31,0	12,3	14,7	12,9
Togo	61,0	61,5	61,1	32,4	32,1	32,3	6,7	6,4	6,6

En général, les candidats de la série C réussissent mieux au Baccalauréat que ceux des autres série. C'est aussi dans cette série que les filles réussissent mieux que les garçons dans certaines régions, même si leur effectif est très faible. Les résultats varient d'une région à l'autre selon la série. Dans la région Savane, on observe une absence de candidatures dans la série C.

Tableau 3.5 : Taux de réussite baccalauréat 2^{ème} partie

REGION	A			C			D		
	M	F	T	M	F	T	M	F	T
Golfe-Lomé	66,5	63,7	65,2	77,5	90,0	79,3	54,2	57,2	55,0
Maritime	62,4	61,8	62,3	69,0	66,7	68,8	45,2	43,7	44,9
Plateaux	49,6	46,7	48,8	66,7	266,7	106,7	43,2	40,3	42,7
Centrale	45,1	41,9	44,2	46,7	0,0	43,8	37,5	42,7	38,2
Kara	56,5	50,5	54,7	69,7	100,0	70,6	45,8	34,9	44,4
Savanes	48,6	40,4	46,6				35,3	31,4	34,7
Ensemble	54,6	53,2	54,2	72,2	103,6	75,9	46,1	48,7	46,6

Une amélioration de la qualité de l'enseignement pour de meilleurs résultats au secondaire

Le taux d'encadrement reste élevé dans les établissements scolaires publics où on note jusqu'à 85 élèves par salle de classe dans Golfe-Lomé pour le premier cycle du secondaire et 70 élèves par salle de classe dans le second cycle.

Le pléthore des effectifs et le manque d'enseignants provoquent la dégradation de la qualité d'enseignement. La construction de nouvelles salles de classe et le recrutement d'enseignants en nombre suffisant permettront une amélioration de la qualité de l'enseignement pour l'obtention de meilleurs résultats.

Tableau 3.6 : Ratio élèves/salle de classe

Région	Secondaire 1		Secondaire 2	
	Tous ordres	Public	Tous ordres	Public
Golfe-Lomé	43	85	37	70
Maritime	44	55	43	48
Plateaux	49	61	53	63
Centrale	54	65	42	52
Kara	58	64	45	48
Savanes	63	72	52	61
Ensemble	49	66	44	61

DONNEES GENERALES

2012-2013
Précolaire

Par ordre d'enseignement

Ordre \ Nombre	Jardins	Salles de classe				Elèves			Enseignants		
		Dur	Banco	Autres	Total	M	F	T	M	F	T
Public	727	695	141	526	1 362	26 299	27 735	54 034	117	1 698	1 815
Catholique	116	153	13	12	178	2 719	2 840	5 559	10	178	188
Protestant	73	84	7	5	96	1 450	1 437	2 887	4	92	96
Islamique	1	1			1	6	11	17		1	1
Privé laïc	266	356	40	17	413	5 703	5 569	11 272	81	397	478
Jedil	260	50	39	221	310	6 411	6 500	12 911	29	357	386
T.Général	1 443	1 339	240	781	2 360	42 588	44 092	86 680	241	2 723	2 964

Par Région d'éducation

Région \ Nombre	Jardins	Salles de classe				Elèves			Enseignants		
		Dur	Banco	Autres	T	M	F	T	M	F	T
Lomé-Golfe	297	504	37	28	569	8 781	8 670	17 451	88	574	662
Maritime	249	217	44	68	329	5 745	6 006	11 751	18	354	372
Plateaux	262	254	43	66	363	6 261	6 574	12 835	31	408	439
Centrale	193	143	45	163	351	5 976	6 357	12 333	44	448	492
Kara	182	135	35	115	285	6 044	6 288	12 332	16	379	395
Savanes	260	86	36	341	463	9 781	10 197	19 978	44	560	604
TOGO	1 443	1 339	240	781	2 360	42 588	44 092	86 680	241	2 723	2 964

Nombre Inspection	JE	Salles de classe				Elèves			Enseignants		
		Dur	Banco	Autres	T	M	F	T	M	F	T
Agonyive Est	60	80	9	5	94	1 430	1 350	2 780	12	92	104
Agonyive Ouest	70	101	6	1	108	1 925	1 866	3 791	47	113	160
Lome Centre	27	71	2	2	75	990	980	1 970	4	77	81
Lome Est	12	11	12	4	27	357	336	693	5	21	26
Lome Ouest	15	33		7	40	834	791	1 625		45	45
Lome Aéroport	50	84	6	7	97	1 207	1 233	2 440	13	92	105
Lome Sud	63	124	2	2	128	2 038	2 114	4 152	7	134	141
T.R.Lomé-Golfe	297	504	37	28	569	8 781	8 670	17 451	88	574	662
Ave	19	20	2	6	28	413	477	890	1	28	29
Bas mono	15	12	3	6	21	379	444	823		24	24
Lacs Est	25	21	2	8	31	546	599	1 145	1	30	31
Lacs Ouest	32	42	7	3	52	784	778	1 562	1	49	50
Vo Nord	10	7	1	5	13	220	198	418		14	14
Vo Sud	37	21	10	10	41	768	780	1 548	1	49	50
Yoto Est	12	10		4	14	268	280	548	2	14	16
Yoto Ouest	7	10	2	2	14	271	317	588	5	13	18
Zio Centre	35	39	2	6	47	911	942	1 853	2	62	64
Zio Nord	14	8	3	3	14	268	286	554	2	18	20
Zio Sud	43	27	12	15	54	917	905	1 822	3	53	56
T.R.Maritime	249	217	44	68	329	5 745	6 006	11 751	18	354	372
Agou	27	22	3	8	33	474	469	943	1	32	33
Akebou	8	3		8	11	166	195	361	3	14	17
Amou Nord	10	11	1	1	13	267	261	528	3	15	18
Amou Sud	20	11	4	9	24	433	507	940	2	27	29
Anie	4	4		2	6	166	166	332	2	9	11
Danyi	9	5	1	4	10	158	168	326	1	9	10
Est mono	22	6	5	13	24	504	597	1 101	11	24	35
Haho Est	8	6	1	2	9	153	169	322		9	9
Haho Nord	9	5	3	3	11	167	206	373		15	15
Haho Sud	11	15	1		16	290	327	617	2	20	22
Kloto Est	26	44	4		48	812	783	1 595	1	51	52
Kloto Ouest	34	41	6	3	50	699	724	1 423		56	56
Kpele	13	17	3		20	238	235	473		19	19
Moyen mono	7	4	1	3	8	191	176	367		9	9
Ogou	44	54	5	8	67	1 335	1 341	2 676	5	86	91
Wawa Est	4	1	4		5	91	89	180		6	6
Wawa Ouest	6	5	1	2	8	117	161	278		7	7
T.R.Plateaux	262	254	43	66	363	6 261	6 574	12 835	31	408	439
Blitta Est	24	26		16	42	557	640	1 197	3	63	66
Blitta Ouest	20	3	2	29	34	511	526	1 037	7	38	45
Mo	15	5	2	12	19	457	456	913	7	19	26
Sotouboua Nord	27		4	36	40	765	924	1 689	2	67	69
Sotouboua Sud	33	17	13	33	63	917	965	1 882	3	74	77
Tchamba Est	7	2	8	3	13	231	250	481	5	13	18
Tchamba Ouest	13	18	3	3	24	530	650	1 180	4	39	43
Tchaoudjo Nord	25	37	2	14	53	904	795	1 699	10	64	74
Tchaoudjo Sud	29	35	11	17	63	1 104	1 151	2 255	3	71	74
T.R.Centrale	193	143	45	163	351	5 976	6 357	12 333	44	448	492
Assoli	20	17	5	16	38	713	830	1 543	4	41	45
Bassar Nord	9	5	4	6	15	355	388	743		22	22
Bassar Sud	18	8	12	9	29	668	686	1 354	1	37	38
Binah	13	6	3	16	25	466	470	936	3	28	31
Dankpen	8	3	1	7	11	288	288	576	1	15	16
Doufelgou	21	26	2	8	36	634	671	1 305	1	39	40
Keran	27	9		30	39	689	709	1 398	1	51	52
Kozah Centre	37	38	6	12	56	1 450	1 417	2 867		95	95
Kozah Nord	20	17	1	7	25	603	616	1 219	2	38	40
Kozah Sud	9	6	1	4	11	178	213	391	3	13	16
T.R.Kara	182	135	35	115	285	6 044	6 288	12 332	16	379	395
Cinkasse	32	9	6	29	44	986	999	1 985	1	73	74
Kpendjal	27	3	2	46	51	1 001	1 078	2 079	7	44	51
Oti Nord	29	19	10	25	54	1 014	1 188	2 202	6	61	67
Oti Sud	14	5	1	14	20	416	505	921	7	15	22
Tandjoare	49	10	6	63	79	1 533	1 595	3 128	1	98	99
Tone Est	50	10	2	82	94	2 096	2 159	4 255	8	114	122
Tone Ouest	59	30	9	82	121	2 735	2 673	5 408	14	155	169
T.R. Savanes	260	86	36	341	463	9 781	10 197	19 978	44	560	604
T.Général	1 443	1 339	240	781	2 360	42 588	44 092	86 680	241	2 723	2 964

SITUATION DES ETABLISSEMENTS PUBLICS PAR INSPECTION

Nombre Inspection	JE	Salles de classe				Elèves			Enseignants		
		Dur	Banco	Autres	T	M	F	T	M	F	T
Agoenyive Est	2	5		1	6	208	200	408		9	9
Agoenyive Ouest	3	11	1		12	364	331	695		14	14
Lome Centre	27	71	2	2	75	990	980	1 970	4	77	81
Lome Est	2	2	3		5	84	99	183	1	7	8
Lome Ouest	8	21		7	28	589	557	1 146		30	30
Lome Aéroport	7	14		1	15	291	311	602	1	24	25
Lome Sud	11	36	1	2	39	790	807	1 597	1	52	53
T.R.Lomé-Golfe	60	160	7	13	180	3 316	3 285	6 601	7	213	220
Ave	3	5	1		6	89	106	195		9	9
Bas mono	7	8	2	1	11	193	244	437		11	11
Lacs Est	12	13	1	3	17	270	316	586	1	14	15
Lacs Ouest	32	42	7	3	52	784	778	1 562	1	49	50
Vo Nord	6	6	1	2	9	156	135	291		10	10
Vo Sud	25	10	9	8	27	556	556	1 112	1	34	35
Yoto Est	5	4		3	7	125	127	252	1	6	7
Yoto Ouest	5	3	1	2	6	141	177	318	1	5	6
Zio Centre	18	24		5	29	657	688	1 345	2	42	44
Zio Nord	9	6	2	1	9	189	198	387	1	14	15
Zio Sud	17	9	2	14	25	503	485	988	2	22	24
T.R.Maritime	139	130	26	42	198	3 663	3 810	7 473	10	216	226
Agou	17	15	2	4	21	324	315	639		23	23
Akebou	7	3		7	10	153	175	328	3	13	16
Amou Nord	6	8			8	174	174	348	1	10	11
Amou Sud	16	8	3	9	20	373	421	794	2	22	24
Anie	3	2		1	3	112	119	231	1	6	7
Danyi	6	3	1	3	7	110	116	226	1	6	7
Est mono	1	1			1	48	76	124	1	1	2
Haho Est	8	6	1	2	9	153	169	322		9	9
Haho Nord	7	5	2	2	9	128	180	308		11	11
Haho Sud	11	15	1		16	290	327	617	2	20	22
Kloto Est	13	25	3		28	498	487	985	1	31	32
Kloto Ouest	16	18	3	3	24	404	410	814		33	33
Kpele	5	8	1		9	88	100	188		9	9
Moyen mono	5	2		3	5	151	144	295		6	6
Ogou	26	32	4	8	44	995	1 008	2 003	5	62	67
Wawa Est	4	1	4		5	91	89	180		6	6
Wawa Ouest	1	3			3	29	41	70		2	2
T.R.Plateaux	152	155	25	42	222	4 121	4 351	8 472	17	270	287
Blitta Est	17	22		9	31	456	539	995	3	51	54
Blitta Ouest	8			17	17	226	228	454	4	18	22
Mo	2			2	2	94	91	185		5	5
Sotouboua Nord	27		4	36	40	765	924	1 689	2	67	69
Sotouboua Sud	29	10	12	33	55	802	854	1 656	2	69	71
Tchamba Est	6	2	7	3	12	203	230	433	5	11	16
Tchamba Ouest	13	18	3	3	24	530	650	1 180	4	39	43
Tchaoudjo Nord	16	26	2	12	40	656	615	1 271	9	48	57
Tchaoudjo Sud	15	26	6	10	42	786	790	1 576	3	46	49
T.R.Centrale	133	104	34	125	263	4 518	4 921	9 439	32	354	386
Assoli	10	14	3	8	25	485	553	1 038	3	25	28
Bassar Nord	8	4	4	6	14	338	375	713		21	21
Bassar Sud	6	2	2	6	10	308	275	583	1	12	13
Binah	6	4	1	6	11	269	236	505	2	13	15
Dankpen	7	3	1	6	10	272	265	537	1	14	15
Doufelgou	17	20	2	7	29	516	555	1 071	1	31	32
Keran	3	2		5	7	93	104	197		8	8
Kozah Centre	19	15	5	11	31	1 003	1 050	2 053		62	62
Kozah Nord	13	14	1	3	18	453	456	909	1	28	29
Kozah Sud	3	2	1	2	5	63	93	156	2	6	8
T.R.Kara	92	80	20	60	160	3 800	3 962	7 762	11	220	231
Cinkasse	14	4	3	16	23	484	512	996	1	48	49
Kpendjal	21	3	2	39	44	800	910	1 710	7	37	44
Oti Nord	21	17	10	18	45	867	1 015	1 882	6	52	58
Oti Sud	8	4	1	9	14	249	331	580	6	10	16
Tandjoare	25	10	3	37	50	888	980	1 868	1	63	64
Tone Est	30	8	2	63	73	1 503	1 583	3 086	7	91	98
Tone Ouest	32	20	8	62	90	2 090	2 075	4 165	12	124	136
T.R. Savanes	151	66	29	244	339	6 881	7 406	14 287	40	425	465
T.Général	727	695	141	526	1 362	26 299	27 735	54 034	117	1 698	1 815

SITUATION DES ETABLISSEMENTS CATHOLIQUES PAR INSPECTION

Nombre Inspection	JE	Salles de classe				Elèves			Enseignants		
		Dur	Banco	Autres	T	M	F	T	M	F	T
Agoenyive Est	1			1	1	15	7	22		1	1
Agoenyive Ouest	2	3			3	35	30	65		3	3
Lome Centre											
Lome Est											
Lome Ouest	3	5			5	80	89	169		6	6
Lome Aéroport	6	6		1	7	120	104	224		7	7
Lome Sud	10	16			16	261	300	561	2	15	17
T.R.Lomé-Golfe	22	30		2	32	511	530	1 041	2	32	34
Ave	6	7		1	8	132	165	297	1	6	7
Bas mono	1	1			1	25	31	56		2	2
Lacs Est	3	4			4	70	82	152		5	5
Lacs Ouest											
Vo Nord											
Vo Sud	1	3			3	19	17	36		1	1
Yoto Est											
Yoto Ouest	2	7	1		8	130	140	270	4	8	12
Zio Centre	5	5	1		6	59	74	133		6	6
Zio Nord	2	2			2	30	37	67		2	2
Zio Sud	5	3	1	1	5	104	82	186		5	5
T.R.Maritime	25	32	3	2	37	569	628	1 197	5	35	40
Agou	7	5	1	3	9	107	112	219	1	6	7
Akebou											
Amou Nord	2	3			3	39	41	80		3	3
Amou Sud	2	1	1		2	24	45	69		2	2
Anie	1	2		1	3	54	47	101	1	3	4
Danyi	1	1			1	14	14	28		1	1
Est mono	3	3	2		5	48	52	100	1	3	4
Haho Est											
Haho Nord											
Haho Sud											
Kloto Est	6	11			11	186	181	367		11	11
Kloto Ouest	7	9	1		10	109	146	255		9	9
Kpele	1	2			2	31	39	70		2	2
Moyen mono											
Ogou	11	13	1		14	237	238	475		14	14
Wawa Est											
Wawa Ouest	1	1			1	13	22	35		1	1
T.R.Plateaux	42	51	6	4	61	862	937	1 799	3	55	58
Blitta Est	3	2		2	4	50	44	94		5	5
Blitta Ouest											
Mo											
Sotouboua Nord											
Sotouboua Sud	2	6			6	78	77	155		4	4
Tchamba Est											
Tchamba Ouest											
Tchaoudjo Nord	4	8			8	122	98	220		9	9
Tchaoudjo Sud	2	7			7	78	76	154		6	6
T.R.Centrale	11	23		2	25	328	295	623		24	24
Assoli											
Bassar Nord											
Bassar Sud	3	4	2		6	118	125	243		8	8
Binah	1		2		2	29	38	67		2	2
Dankpen											
Doufelgou	1	3			3	60	60	120		3	3
Keran	1			1	1	24	18	42		2	2
Kozah Centre	5	6			6	141	124	265		10	10
Kozah Nord	2	2			2	14	20	34		3	3
Kozah Sud											
T.R.Kara	13	15	4	1	20	386	385	771		28	28
Cinkasse											
Kpendjal	1			1	1	27	19	46		1	1
Oti Nord	1	1			1	18	30	48		1	1
Oti Sud											
Tandjoare											
Tone Est											
Tone Ouest	1	1			1	18	16	34		2	2
T.R. Savanes	3	2		1	3	63	65	128		4	4
T.Général	116	153	13	12	178	2 719	2 840	5 559	10	178	188

SITUATION DES ETABLISSEMENTS PROTESTANTS PAR INSPECTION

Nombre Inspection	JE	Salles de classe				Elèves			Enseignants		
		Dur	Banco	Autres	T	M	F	T	M	F	T
Agoenyive Est	4	3		1	4	39	21	60	1	4	5
Agoenyive Ouest											
Lome Centre											
Lome Est	5	4	1		5	98	92	190		5	5
Lome Ouest	1	2			2	41	29	70		2	2
Lome Aéroport	4	3	1		4	63	58	121		5	5
Lome Sud	5	8			8	167	181	348		9	9
T.R.Lomé-Golfe	19	20	2	1	23	408	381	789	1	25	26
Ave	3	4			4	45	54	99		3	3
Bas mono	1	3			3	23	28	51		3	3
Lacs Est	1	1			1	19	25	44		1	1
Lacs Ouest											
Vo Nord											
Vo Sud	3	3			3	59	56	115		3	3
Yoto Est	1	1			1	18	16	34		1	1
Yoto Ouest											
Zio Centre	2	2			2	31	38	69		3	3
Zio Nord											
Zio Sud	4	2	2		4	64	70	134		4	4
T.R.Maritime	15	16	2		18	259	287	546		18	18
Agou	3	2		1	3	43	42	85		3	3
Akebou	1			1	1	13	20	33		1	1
Amou Nord											
Amou Sud	2	2			2	36	41	77		3	3
Anie											
Danyi	1	1			1	18	14	32		1	1
Est mono											
Haho Est											
Haho Nord											
Haho Sud											
Kloto Est	5	5	1		6	88	75	163		6	6
Kloto Ouest	7	10	1		11	134	116	250		10	10
Kpele	3	4			4	55	54	109		3	3
Moyen mono	1	2			2	19	15	34		2	2
Ogou	3	5			5	35	41	76		4	4
Wawa Est											
Wawa Ouest	2	1		1	2	31	50	81		2	2
T.R.Plateaux	28	32	2	3	37	472	468	940		35	35
Blitta Est	1	1			1	9	13	22		1	1
Blitta Ouest											
Mo											
Sotouboua Nord											
Sotouboua Sud											
Tchamba Est											
Tchamba Ouest											
Tchaoudjo Nord											
Tchaoudjo Sud											
T.R.Centrale	1	1			1	9	13	22		1	1
Assoli											
Bassar Nord											
Bassar Sud											
Binah											
Dankpen											
Doufelgou	1	2			2	16	21	37		1	1
Keran											
Kozah Centre	4	5			5	100	88	188		6	6
Kozah Nord											
Kozah Sud											
T.R.Kara	5	7			7	116	109	225		7	7
Cinkasse	1	2			2	71	65	136		3	3
Kpendjal											
Oti Nord											
Oti Sud											
Tandjoare											
Tone Est	1	2			2	22	26	48	1		1
Tone Ouest	3	4	1	1	6	93	88	181	2	3	5
T.R. Savanes	5	8	1	1	10	186	179	365	3	6	9
T.Général	73	84	7	5	96	1 450	1 437	2 887	4	92	96

SITUATION DES ETABLISSEMENTS PRIVES LAICS PAR INSPECTION

Nombre Inspection	JE	Salles de classe				Elèves			Enseignants		
		Dur	Banco	Autres	T	M	F	T	M	F	T
Agoenyve Est	52	72	8	2	82	1 137	1 106	2 243	11	76	87
Agoenyve Ouest	65	87	5	1	93	1 526	1 505	3 031	47	96	143
Lome Centre											
Lome Est	5	5	8	4	17	175	145	320	4	9	13
Lome Ouest	3	5			5	124	116	240		7	7
Lome Aéroport	33	61	5	5	71	733	760	1 493	12	56	68
Lome Sud	37	64	1		65	820	826	1 646	4	58	62
T.R.Lomé-Golfe	195	294	27	12	333	4 515	4 458	8 973	78	302	380
Ave											
Bas mono											
Lacs Est	4	2	1	1	4	103	101	204		5	5
Lacs Ouest											
Vo Nord	2	1		1	2	29	26	55		2	2
Vo Sud	6	4	1	1	6	101	106	207		9	9
Yoto Est	4	4			4	84	86	170	1	5	6
Yoto Ouest											
Zio Centre	9	8	1		9	145	118	263		10	10
Zio Nord											
Zio Sud	15	11	6		17	169	189	358	1	20	21
T.R.Maritime	40	30	9	3	42	631	626	1 257	2	51	53
Agou											
Akebou											
Amou Nord											
Amou Sud											
Anie											
Danyi											
Est mono											
Haho Est											
Haho Nord	1			1	1	21	14	35		1	1
Haho Sud											
Kloto Est	2	3			3	40	40	80		3	3
Kloto Ouest	3	2	1		3	41	40	81		3	3
Kpele	1	1			1	6	7	13		1	1
Moyen mono	1		1		1	21	17	38		1	1
Ogou	4	4			4	68	54	122		6	6
Wawa Est											
Wawa Ouest											
T.R.Plateaux	12	10	2	1	13	197	172	369		15	15
Blitta Est											
Blitta Ouest	3	3			3	40	37	77		4	4
Mo											
Sotouboua Nord											
Sotouboua Sud	2	1	1		2	37	34	71	1	1	2
Tchamba Est											
Tchamba Ouest											
Tchaoudjo Nord	2	2			2	35	26	61		2	2
Tchaoudjo Sud	1	1			1	15	25	40		2	2
T.R.Centrale	8	7	1		8	127	122	249	1	9	10
Assoli											
Bassar Nord											
Bassar Sud											
Binah											
Dankpen											
Doufelgou											
Keran											
Kozah Centre	6	9	1		10	137	91	228		11	11
Kozah Nord											
Kozah Sud											
T.R.Kara	6	9	1		10	137	91	228		11	11
Cinkasse	1	2			2	32	34	66		2	2
Kpendjal											
Oti Nord	1			1	1	10	8	18		1	1
Oti Sud											
Tandjoare											
Tone Est											
Tone Ouest	3	4			4	54	58	112		6	6
T.R. Savanes	5	6		1	7	96	100	196		9	9
T.Général	266	356	40	17	413	5 703	5 569	11 272	81	397	478

SITUATION DES JEDIL DU PRESCOLAIRE PAR INSPECTION

Nombre Inspection	JE	Salles de classe				Elèves			Enseignants		
		Dur	Banco	Autres	T	M	F	T	M	F	T
Agoenyive Est	1		1		1	31	16	47		2	2
Agoenyive Ouest											
Lome Centre											
Lome Est											
Lome Ouest											
Lome Aéroport											
Lome Sud											
T.R.Lomé-Golfe	1		1		1	31	16	47		2	2
Ave	7	4	1	5	10	147	152	299		10	10
Bas mono	6		1	5	6	138	141	279		8	8
Lacs Est	5	1		4	5	84	75	159		5	5
Lacs Ouest											
Vo Nord	2			2	2	35	37	72		2	2
Vo Sud	2	1		1	2	33	45	78		2	2
Yoto Est	2	1		1	2	41	51	92		2	2
Yoto Ouest											
Zio Centre	1			1	1	19	24	43		1	1
Zio Nord	3		1	2	3	49	51	100	1	2	3
Zio Sud	2	2	1		3	77	79	156		2	2
T.R.Maritime	30	9	4	21	34	623	655	1 278	1	34	35
Agou											
Akebou											
Amou Nord	2		1	1	2	54	46	100	2	2	4
Amou Sud											
Anie											
Danyi	1			1	1	16	24	40		1	1
Est mono	18	2	3	13	18	408	469	877	9	20	29
Haho Est											
Haho Nord	1		1		1	18	12	30		3	3
Haho Sud											
Kloto Est											
Kloto Ouest	1	2			2	11	12	23		1	1
Kpele	3	2	2		4	58	35	93		4	4
Moyen mono											
Ogou											
Wawa Est											
Wawa Ouest	2		1	1	2	44	48	92		2	2
T.R.Plateaux	28	6	8	16	30	609	646	1 255	11	33	44
Blitta Est	3	1		5	6	42	44	86		6	6
Blitta Ouest	9		2	12	14	245	261	506	3	16	19
Mo	13	5	2	10	17	363	365	728	7	14	21
Sotouboua Nord											
Sotouboua Sud											
Tchamba Est	1		1		1	28	20	48		2	2
Tchamba Ouest											
Tchaoudjo Nord	3	1		2	3	91	56	147	1	5	6
Tchaoudjo Sud	11	1	5	7	13	225	260	485		17	17
T.R.Centrale	40	8	10	36	54	994	1 006	2 000	11	60	71
Assoli	9	2	2	8	12	222	266	488	1	15	16
Bassar Nord	1	1			1	17	13	30		1	1
Bassar Sud	9	2	8	3	13	242	286	528		17	17
Binah	6	2		10	12	168	196	364	1	13	14
Dankpen	1			1	1	16	23	39		1	1
Doufelgou	2	1		1	2	42	35	77		4	4
Keran	23	7		24	31	572	587	1 159	1	41	42
Kozah Centre	3	3		1	4	69	64	133		6	6
Kozah Nord	5	1		4	5	136	140	276	1	7	8
Kozah Sud	6	4		2	6	115	120	235	1	7	8
T.R.Kara	65	23	10	54	87	1 599	1 730	3 329	5	112	117
Cinkasse	16	1	3	13	17	399	388	787		20	20
Kpendjal	5			6	6	174	149	323		6	6
Oti Nord	6	1		6	7	119	135	254		7	7
Oti Sud	6	1		5	6	167	174	341	1	5	6
Tandjoare	24		3	26	29	645	615	1 260		35	35
Tone Est	19			19	19	571	550	1 121		23	23
Tone Ouest	20	1		19	20	480	436	916		20	20
T.R. Savanes	96	4	6	94	104	2 555	2 447	5 002	1	116	117
T.Général	260	50	39	221	310	6 411	6 500	12 911	29	357	386

2012-2013

Précolaire

REPARTITION DES ELEVES PAR SECTION, SEXE ET INSPECTION

Tous Ordres

Section Inspection	Petite / 3 ans			Moyenne / 4 ans			Grande / 5 ans			Total		
	M	F	T	M	F	T	M	F	T	M	F	T
Agoenyve Est	240	218	458	509	531	1 040	681	601	1 282	1 430	1 350	2 780
Agoenyve Ouest	317	332	649	642	612	1 254	966	922	1 888	1 925	1 866	3 791
Lome Centre	257	261	518	360	350	710	373	369	742	990	980	1 970
Lome Est	47	53	100	131	142	273	179	141	320	357	336	693
Lome Ouest	231	243	474	308	288	596	295	260	555	834	791	1 625
Lome Aéroport	257	266	523	436	456	892	514	511	1 025	1 207	1 233	2 440
Lome Sud	544	555	1 099	682	722	1 404	812	837	1 649	2 038	2 114	4 152
T.R.Lomé-Golfe	1 893	1 928	3 821	3 068	3 101	6 169	3 820	3 641	7 461	8 781	8 670	17 451
Ave	163	205	368	171	204	375	79	68	147	413	477	890
Bas mono	137	168	305	59	58	117	183	218	401	379	444	823
Lacs Est	207	251	458	325	339	664	14	9	23	546	599	1 145
Lacs Ouest	211	231	442	47	32	79	526	515	1 041	784	778	1 562
Vo Nord	101	89	190	7	9	16	112	100	212	220	198	418
Vo Sud	107	111	218	314	295	609	347	374	721	768	780	1 548
Yoto Est	64	78	142	112	111	223	92	91	183	268	280	548
Yoto Ouest	50	76	126	98	114	212	123	127	250	271	317	588
Zio Centre	236	288	524	276	276	552	399	378	777	911	942	1 853
Zio Nord	49	62	111	109	88	197	110	136	246	268	286	554
Zio Sud	231	249	480	237	207	444	449	449	898	917	905	1 822
T.R.Maritime	1 556	1 808	3 364	1 755	1 733	3 488	2 434	2 465	4 899	5 745	6 006	11 751
Agou	173	158	331	188	191	379	113	120	233	474	469	943
Akebou	104	125	229	42	39	81	20	31	51	166	195	361
Amou Nord	93	87	180	37	50	87	137	124	261	267	261	528
Amou Sud	87	121	208	147	160	307	199	226	425	433	507	940
Anie	68	69	137	62	57	119	36	40	76	166	166	332
Danyi	32	39	71	33	39	72	93	90	183	158	168	326
Est mono	131	169	300	189	207	396	184	221	405	504	597	1 101
Haho Est	11	9	20	55	65	120	87	95	182	153	169	322
Haho Nord	68	86	154	37	36	73	62	84	146	167	206	373
Haho Sud	46	47	93	112	116	228	132	164	296	290	327	617
Kloto Est	241	228	469	220	186	406	351	369	720	812	783	1 595
Kloto Ouest	198	212	410	244	251	495	257	261	518	699	724	1 423
Kpele	82	60	142	47	48	95	109	127	236	238	235	473
Moyen mono	59	51	110	44	57	101	88	68	156	191	176	367
Ogou	699	731	1 430				636	610	1 246	1 335	1 341	2 676
Wawa Est	60	67	127	31	22	53				91	89	180
Wawa Ouest	46	72	118	26	25	51	45	64	109	117	161	278
T.R.Plateaux	2 198	2 331	4 529	1 514	1 549	3 063	2 549	2 694	5 243	6 261	6 574	12 835
Blitta Est	290	326	616	30	41	71	237	273	510	557	640	1 197
Blitta Ouest	69	63	132	214	204	418	228	259	487	511	526	1 037
Mo	146	150	296	188	168	356	123	138	261	457	456	913
Sotouboua Nord	323	397	720	108	114	222	334	413	747	765	924	1 689
Sotouboua Sud	333	343	676	187	199	386	397	423	820	917	965	1 882
Tchamba Est	65	71	136	65	83	148	101	96	197	231	250	481
Tchamba Ouest	166	205	371	144	190	334	220	255	475	530	650	1 180
Tchaoudjo Nord	219	217	436	348	302	650	337	276	613	904	795	1 699
Tchaoudjo Sud	384	376	760	344	356	700	376	419	795	1 104	1 151	2 255
T.R.Centrale	1 995	2 148	4 143	1 628	1 657	3 285	2 353	2 552	4 905	5 976	6 357	12 333
Assoli	374	449	823	260	303	563	79	78	157	713	830	1 543
Bassar Nord	209	241	450				146	147	293	355	388	743
Bassar Sud	333	351	684				335	335	670	668	686	1 354
Binah	194	172	366	50	58	108	222	240	462	466	470	936
Dankpen	138	145	283	80	86	166	70	57	127	288	288	576
Doufelgou	297	332	629	94	109	203	243	230	473	634	671	1 305
Keran	251	263	514	210	254	464	228	192	420	689	709	1 398
Kozah Centre	608	590	1 198	128	113	241	714	714	1 428	1 450	1 417	2 867
Kozah Nord	226	255	481	56	61	117	321	300	621	603	616	1 219
Kozah Sud	121	141	262	6	12	18	51	60	111	178	213	391
T.R.Kara	2 751	2 939	5 690	884	996	1 880	2 409	2 353	4 762	6 044	6 288	12 332
Cinkasse	370	376	746	375	349	724	241	274	515	986	999	1 985
Kpendjal	330	352	682	273	284	557	398	442	840	1 001	1 078	2 079
Oti Nord	291	385	676	260	265	525	463	538	1 001	1 014	1 188	2 202
Oti Sud	107	129	236	39	58	97	270	318	588	416	505	921
Tandjoare	518	577	1 095	325	330	655	690	688	1 378	1 533	1 595	3 128
Tone Est	751	800	1 551	618	606	1 224	727	753	1 480	2 096	2 159	4 255
Tone Ouest	1 528	1 509	3 037				1 207	1 164	2 371	2 735	2 673	5 408
T.R. Savanes	3 895	4 128	8 023	1 890	1 892	3 782	3 996	4 177	8 173	9 781	10 197	19 978
T.Général	14 288	15 282	29 570	10 739	10 928	21 667	13 641	13 788	27 429	35 443	42 588	78 031

Public

Section Inspection	Petite / 3 ans			Moyenne / 4 ans			Grande / 5 ans			Total		
	M	F	T	M	F	T	M	F	T	M	F	T
Agonyive Est	62	54	116	62	62	124	84	84	168	208	200	408
Agonyive Ouest	103	100	203	130	119	249	131	112	243	364	331	695
Lome Centre	257	261	518	360	350	710	373	369	742	990	980	1 970
Lome Est	23	33	56	35	43	78	26	23	49	84	99	183
Lome Ouest	172	182	354	221	200	421	196	175	371	589	557	1 146
Lome Aéroport	98	105	203	82	96	178	111	110	221	291	311	602
Lome Sud	254	273	527	329	334	663	207	200	407	790	807	1 597
T.R.Lomé-Golfe	969	1 008	1 977	1 219	1 204	2 423	1 128	1 073	2 201	3 316	3 285	6 601
Ave	31	35	66	45	64	109	13	7	20	89	106	195
Bas mono	60	84	144				133	160	293	193	244	437
Lacs Est	107	135	242	149	172	321	14	9	23	270	316	586
Lacs Ouest	211	231	442	47	32	79	526	515	1 041	784	778	1 562
Vo Nord	68	56	124	4	3	7	84	76	160	156	135	291
Vo Sud	85	83	168	249	229	478	222	244	466	556	556	1 112
Yoto Est	28	33	61	48	48	96	49	46	95	125	127	252
Yoto Ouest	25	39	64	40	55	95	76	83	159	141	177	318
Zio Centre	177	226	403	192	189	381	288	273	561	657	688	1 345
Zio Nord	37	48	85	83	65	148	69	85	154	189	198	387
Zio Sud	151	165	316	149	124	273	203	196	399	503	485	988
T.R.Maritime	980	1 135	2 115	1 006	981	1 987	1 677	1 694	3 371	3 663	3 810	7 473
Agou	127	113	240	108	110	218	89	92	181	324	315	639
Akebou	91	105	196	42	39	81	20	31	51	153	175	328
Amou Nord	48	52	100	11	18	29	115	104	219	174	174	348
Amou Sud	68	88	156	129	142	271	176	191	367	373	421	794
Anie	44	54	98	42	43	85	26	22	48	112	119	231
Danyi	18	25	43	33	39	72	59	52	111	110	116	226
Est mono	22	34	56				26	42	68	48	76	124
Haho Est	11	9	20	55	65	120	87	95	182	153	169	322
Haho Nord	40	66	106	31	32	63	57	82	139	128	180	308
Haho Sud	46	47	93	112	116	228	132	164	296	290	327	617
Kloto Est	155	142	297	129	116	245	214	229	443	498	487	985
Kloto Ouest	101	95	196	128	131	259	175	184	359	404	410	814
Kpele	54	32	86	6	8	14	28	60	88	88	100	188
Moyen mono	28	27	55	44	57	101	79	60	139	151	144	295
Ogou	437	472	909				558	536	1 094	995	1 008	2 003
Wawa Est	60	67	127	31	22	53				91	89	180
Wawa Ouest	9	14	23				20	27	47	29	41	70
T.R.Plateaux	1 359	1 442	2 801	901	938	1 839	1 861	1 971	3 832	4 121	4 351	8 472
Blitta Est	246	280	526	26	37	63	184	222	406	456	539	995
Blitta Ouest	37	32	69	92	90	182	97	106	203	226	228	454
Mo	27	22	49	36	40	76	31	29	60	94	91	185
Sotouboua Nord	323	397	720	108	114	222	334	413	747	765	924	1 689
Sotouboua Sud	318	330	648	159	165	324	325	359	684	802	854	1 656
Tchamba Est	57	64	121	65	83	148	81	83	164	203	230	433
Tchamba Ouest	166	205	371	144	190	334	220	255	475	530	650	1 180
Tchaoudjo Nord	184	186	370	244	225	469	228	204	432	656	615	1 271
Tchaoudjo Sud	286	266	552	233	229	462	267	295	562	786	790	1 576
T.R.Centrale	1 644	1 782	3 426	1 107	1 173	2 280	1 767	1 966	3 733	4 518	4 921	9 439
Assoli	244	273	517	178	215	393	63	65	128	485	553	1 038
Bassar Nord	205	235	440				133	140	273	338	375	713
Bassar Sud	129	128	257				179	147	326	308	275	583
Binah	116	80	196	50	58	108	103	98	201	269	236	505
Dankpen	133	137	270	75	80	155	64	48	112	272	265	537
Doufelgou	262	298	560	51	60	111	203	197	400	516	555	1 071
Keran	34	44	78	10	14	24	49	46	95	93	104	197
Kozah Centre	442	464	906	38	51	89	523	535	1 058	1 003	1 050	2 053
Kozah Nord	176	194	370	5	2	7	272	260	532	453	456	909
Kozah Sud	31	34	65	6	12	18	26	47	73	63	93	156
T.R.Kara	1 772	1 887	3 659	413	492	905	1 615	1 583	3 198	3 800	3 962	7 762
Cinkasse	146	151	297	185	168	353	153	193	346	484	512	996
Kpendjal	276	303	579	189	213	402	335	394	729	800	910	1 710
Oti Nord	286	378	664	252	254	506	329	383	712	867	1 015	1 882
Oti Sud	91	110	201	39	58	97	119	163	282	249	331	580
Tandjoare	356	404	760	180	199	379	352	377	729	888	980	1 868
Tone Est	518	565	1 083	436	417	853	549	601	1 150	1 503	1 583	3 086
Tone Ouest	1 102	1 112	2 214				988	963	1 951	2 090	2 075	4 165
T.R. Savanes	2 775	3 023	5 798	1 281	1 309	2 590	2 825	3 074	5 899	6 881	7 406	14 287
T.Général	9 499	10 277	19 776	5 927	6 097	12 024	10 873	11 361	22 234	26 299	27 735	54 034

Catholique

Section Inspection	Petite / 3 ans			Moyenne / 4 ans			Grande / 5 ans			Total		
	M	F	T	M	F	T	M	F	T	M	F	T
Agoenyive Est							15	7	22	15	7	22
Agoenyive Ouest	10	10	20	14	11	25	11	9	20	35	30	65
Lome Centre												
Lome Est												
Lome Ouest	21	23	44	37	49	86	22	17	39	80	89	169
Lome Aéroport	16	14	30	55	54	109	49	36	85	120	104	224
Lome Sud	71	80	151	78	84	162	112	136	248	261	300	561
T.R.Lomé-Golfe	118	127	245	184	198	382	209	205	414	511	530	1 041
Ave	87	116	203	27	29	56	18	20	38	132	165	297
Bas mono	10	15	25				15	16	31	25	31	56
Lacs Est	30	34	64	40	48	88				70	82	152
Lacs Ouest												
Vo Nord												
Vo Sud							19	17	36	19	17	36
Yoto Est												
Yoto Ouest	25	37	62	58	59	117	47	44	91	130	140	270
Zio Centre	16	17	33	18	19	37	25	38	63	59	74	133
Zio Nord	2	2	4	6	10	16	22	25	47	30	37	67
Zio Sud	15	15	30	40	28	68	49	39	88	104	82	186
T.R.Maritime	185	236	421	189	193	382	195	199	394	569	628	1 197
Agou	18	16	34	65	68	133	24	28	52	107	112	219
Akebou												
Amou Nord	4	7	11	13	14	27	22	20	42	39	41	80
Amou Sud	11	24	35				13	21	34	24	45	69
Anie	24	15	39	20	14	34	10	18	28	54	47	101
Danyi	14	14	28							14	14	28
Est mono	14	23	37	34	29	63				48	52	100
Haho Est												
Haho Nord												
Haho Sud												
Kloto Est	66	66	132	55	48	103	65	67	132	186	181	367
Kloto Ouest	50	68	118	43	44	87	16	34	50	109	146	255
Kpele	9	21	30				22	18	40	31	39	70
Moyen mono												
Ogou	181	183	364				56	55	111	237	238	475
Wawa Est												
Wawa Ouest	13	22	35							13	22	35
T.R.Plateaux	404	459	863	230	217	447	228	261	489	862	937	1 799
Blitta Est	24	25	49				26	19	45	50	44	94
Blitta Ouest												
Mo												
Sotouboua Nord												
Sotouboua Sud	15	13	28	28	34	62	35	30	65	78	77	155
Tchamba Est												
Tchamba Ouest												
Tchaoudjo Nord	25	23	48	46	37	83	51	38	89	122	98	220
Tchaoudjo Sud	13	17	30	21	18	39	44	41	85	78	76	154
T.R.Centrale	77	78	155	95	89	184	156	128	284	328	295	623
Assoli												
Bassar Nord												
Bassar Sud	86	83	169				32	42	74	118	125	243
Binah	13	19	32				16	19	35	29	38	67
Dankpen												
Doufelgou	23	20	43	15	22	37	22	18	40	60	60	120
Keran	13	9	22				11	9	20	24	18	42
Kozah Centre	48	36	84	23	23	46	70	65	135	141	124	265
Kozah Nord	14	20	34							14	20	34
Kozah Sud												
T.R.Kara	197	187	384	38	45	83	151	153	304	386	385	771
Cinkasse												
Kpendjal				13	12	25	14	7	21	27	19	46
Oti Nord							18	30	48	18	30	48
Oti Sud												
Tandjoare												
Tone Est												
Tone Ouest	11	8	19				7	8	15	18	16	34
T.R. Savanes	11	8	19	13	12	25	39	45	84	63	65	128
T.Général	992	1 095	2 087	749	754	1 503	978	991	1 969	2 719	2 840	5 559

Protestant

Section Inspection	Petite / 3 ans			Moyenne / 4 ans			Grande / 5 ans			Total		
	M	F	T	M	F	T	M	F	T	M	F	T
Agoenyive Est	2		2	11	8	19	26	13	39	39	21	60
Agoenyive Ouest												
Lome Centre												
Lome Est	15	14	29	18	18	36	65	60	125	98	92	190
Lome Ouest	17	9	26	24	20	44				41	29	70
Lome Aéroport	22	22	44	26	10	36	15	26	41	63	58	121
Lome Sud	37	49	86	42	46	88	88	86	174	167	181	348
T.R.Lomé-Golfe	93	94	187	121	102	223	194	185	379	408	381	789
Ave	4	3	7	29	38	67	12	13	25	45	54	99
Bas mono	9	16	25		3	3	14	9	23	23	28	51
Lacs Est	5	9	14	14	16	30				19	25	44
Lacs Ouest												
Vo Nord												
Vo Sud	14	14	28	13	9	22	32	33	65	59	56	115
Yoto Est	2	1	3	6	5	11	10	10	20	18	16	34
Yoto Ouest												
Zio Centre				21	20	41	10	18	28	31	38	69
Zio Nord												
Zio Sud	7	9	16				57	61	118	64	70	134
T.R.Maritime	41	52	93	83	91	174	135	144	279	259	287	546
Agou	28	29	57	15	13	28				43	42	85
Akebou	13	20	33							13	20	33
Amou Nord												
Amou Sud	8	9	17	18	18	36	10	14	24	36	41	77
Anie												
Danyi							18	14	32	18	14	32
Est mono												
Haho Est												
Haho Nord												
Haho Sud												
Kloto Est	9	11	20	36	22	58	43	42	85	88	75	163
Kloto Ouest	28	28	56	59	62	121	47	26	73	134	116	250
Kpele				13	17	30	42	37	79	55	54	109
Moyen mono	10	7	17				9	8	17	19	15	34
Ogou	35	41	76							35	41	76
Wawa Est												
Wawa Ouest	21	29	50				10	21	31	31	50	81
T.R.Plateaux	152	174	326	141	132	273	179	162	341	472	468	940
Blitta Est	2	4	6	4	4	8	3	5	8	9	13	22
Blitta Ouest												
Mo												
Sotouboua Nord												
Sotouboua Sud												
Tchamba Est												
Tchamba Ouest												
Tchaoudjo Nord												
Tchaoudjo Sud												
T.R.Centrale	2	4	6	4	4	8	3	5	8	9	13	22
Assoli												
Bassar Nord												
Bassar Sud												
Binah												
Dankpen												
Doufelgou	10	9	19	5	11	16	1	1	2	16	21	37
Keran												
Kozah Centre	46	39	85				54	49	103	100	88	188
Kozah Nord												
Kozah Sud												
T.R.Kara	56	48	104	5	11	16	55	50	105	116	109	225
Cinkasse	13	14	27	24	17	41	34	34	68	71	65	136
Kpendjal												
Oti Nord												
Oti Sud												
Tandjoare												
Tone Est				12	12	24	10	14	24	22	26	48
Tone Ouest	54	53	107				39	35	74	93	88	181
T.R. Savanes	67	67	134	36	29	65	83	83	166	186	179	365
T.Général	411	439	850	390	369	759	649	629	1 278	1 450	1 437	2 887

Privé Laïc

Section Inspection	Petite / 3 ans			Moyenne / 4 ans			Grande / 5 ans			Total		
	M	F	T	M	F	T	M	F	T	M	F	T
Agonyive Est	176	164	340	424	453	877	537	489	1 026	1 137	1 106	2 243
Agonyive Ouest	204	222	426	498	482	980	824	801	1 625	1 526	1 505	3 031
Lome Centre												
Lome Est	9	6	15	78	81	159	88	58	146	175	145	320
Lome Ouest	21	29	50	26	19	45	77	68	145	124	116	240
Lome Aéroport	121	125	246	273	296	569	339	339	678	733	760	1 493
Lome Sud	182	153	335	233	258	491	405	415	820	820	826	1 646
T.R.Lomé-Golfe	713	699	1 412	1 532	1 589	3 121	2 270	2 170	4 440	4 515	4 458	8 973
Ave												
Bas mono												
Lacs Est	42	40	82	61	61	122				103	101	204
Lacs Ouest												
Vo Nord	16	14	30	3	6	9	10	6	16	29	26	55
Vo Sud		2	2	52	57	109	49	47	96	101	106	207
Yoto Est	15	13	28	44	46	90	25	27	52	84	86	170
Yoto Ouest												
Zio Centre	37	37	74	42	44		66	37	103	145	118	177
Zio Nord												
Zio Sud	31	33	64	33	38	71	105	118	223	169	189	358
T.R.Maritime	141	139	280	235	252	401	255	235	490	631	626	1 171
Agou												
Akebou												
Amou Nord												
Amou Sud												
Anie												
Danyi												
Est mono												
Haho Est												
Haho Nord	18	12	30	3	2	5				21	14	35
Haho Sud												
Kloto Est	11	9	20				29	31	60	40	40	80
Kloto Ouest	19	21	40	14	14	28	8	5	13	41	40	81
Kpele	4	3	7				2	4	6	6	7	13
Moyen mono	21	17	38							21	17	38
Ogou	46	35	81				22	19	41	68	54	122
Wawa Est												
Wawa Ouest												
T.R.Plateaux	119	97	216	17	16	33	61	59	120	197	172	369
Blitta Est												
Blitta Ouest	6	3	9	6	3	9	28	31	59	40	37	77
Mo												
Sotouboua Nord												
Sotouboua Sud							37	34	71	37	34	71
Tchamba Est												
Tchamba Ouest												
Tchaoudjo Nord	10	8	18	11	9	20	14	9	23	35	26	61
Tchaoudjo Sud	6	8	14				9	17	26	15	25	40
T.R.Centrale	22	19	41	17	12	29	88	91	179	127	122	249
Assoli												
Bassar Nord												
Bassar Sud												
Binah												
Dankpen												
Doufelgou												
Keran												
Kozah Centre	62	36	98	40	25	65	35	30	65	137	91	228
Kozah Nord												
Kozah Sud												
T.R.Kara	62	36	98	40	25	65	35	30	65	137	91	228
Cinkasse	16	13	29	16	21	37				32	34	66
Kpendjal												
Oti Nord							10	8	18	10	8	18
Oti Sud												
Tandjoare												
Tone Est												
Tone Ouest	37	42	79				17	16	33	54	58	112
T.R. Savanes	53	55	108	16	21	37	27	24	51	96	100	196
T.Général	1 110	1 045	2 155	1 857	1 915	3 686	2 736	2 609	5 345	5 703	5 569	11 186

JEDIL

Section Inspection	Petite / 3 ans			Moyenne / 4 ans			Grande / 5 ans			Total		
	M	F	T	M	F	T	M	F	T	M	F	T
Agoenyve Est				12	8	20	19	8	27	31	16	47
Agoenyve Ouest												
Lome Centre												
Lome Est												
Lome Ouest												
Lome Aéroport												
Lome Sud												
T.R.Lomé-Golfe				12	8	20	19	8	27	31	16	47
Ave	41	51	92	70	73	143	36	28	64	147	152	299
Bas mono	58	53	111	59	55	114	21	33	54	138	141	279
Lacs Est	23	33	56	61	42	103				84	75	159
Lacs Ouest												
Vo Nord	17	19	36				18	18	36	35	37	72
Vo Sud	8	12	20				25	33	58	33	45	78
Yoto Est	19	31	50	14	12	26	8	8	16	41	51	92
Yoto Ouest												
Zio Centre	6	8	14	3	4	7	10	12	22	19	24	43
Zio Nord	10	12	22	20	13	33	19	26	45	49	51	100
Zio Sud	27	27	54	15	17	32	35	35	70	77	79	156
T.R.Maritime	209	246	455	242	216	458	172	193	365	623	655	1 278
Agou												
Akebou												
Amou Nord	41	28	69	13	18	31				54	46	100
Amou Sud												
Anie												
Danyi							16	24	40	16	24	40
Est mono	95	112	207	155	178	333	158	179	337	408	469	877
Haho Est												
Haho Nord	10	8	18	3	2	5	5	2	7	18	12	30
Haho Sud												
Kloto Est												
Kloto Ouest							11	12	23	11	12	23
Kpele	15	4	19	28	23	51	15	8	23	58	35	93
Moyen mono												
Ogou												
Wawa Est												
Wawa Ouest	3	7	10	26	25	51	15	16	31	44	48	92
T.R.Plateaux	164	159	323	225	246	471	220	241	461	609	646	1 255
Blitta Est	18	17	35				24	27	51	42	44	86
Blitta Ouest	26	28	54	116	111	227	103	122	225	245	261	506
Mo	119	128	247	152	128	280	92	109	201	363	365	728
Sotouboua Nord												
Sotouboua Sud												
Tchamba Est	8	7	15				20	13	33	28	20	48
Tchamba Ouest												
Tchaoudjo Nord				47	31	78	44	25	69	91	56	147
Tchaoudjo Sud	79	85	164	90	109	199	56	66	122	225	260	485
T.R.Centrale	250	265	515	405	379	784	339	362	701	994	1 006	2 000
Assoli	124	165	289	82	88	170	16	13	29	222	266	488
Bassar Nord	4	6	10				13	7	20	17	13	30
Bassar Sud	118	140	258				124	146	270	242	286	528
Binah	65	73	138				103	123	226	168	196	364
Dankpen	5	8	13	5	6	11	6	9	15	16	23	39
Doufelgou	2	5	7	23	16	39	17	14	31	42	35	77
Keran	204	210	414	200	240	440	168	137	305	572	587	1 159
Kozah Centre	10	15	25	27	14	41	32	35	67	69	64	133
Kozah Nord	36	41	77	51	59	110	49	40	89	136	140	276
Kozah Sud	90	107	197				25	13	38	115	120	235
T.R.Kara	658	770	1 428	388	423	811	553	537	1 090	1 599	1 730	3 329
Cinkasse	195	198	393	150	143	293	54	47	101	399	388	787
Kpendjal	54	49	103	71	59	130	49	41	90	174	149	323
Oti Nord	5	7	12	8	11	19	106	117	223	119	135	254
Oti Sud	16	19	35				151	155	306	167	174	341
Tandjoare	162	173	335	145	131	276	338	311	649	645	615	1 260
Tone Est	233	235	468	170	177	347	168	138	306	571	550	1 121
Tone Ouest	324	294	618				156	142	298	480	436	916
T.R. Savanes	989	975	1 964	544	521	1 065	1 022	951	1 973	2 555	2 447	5 002
T.Général	2 270	2 415	4 685	1 816	1 793	3 609	2 325	2 292	4 617	6 411	6 500	12 911

2012-2013

Précolaire

**REPARTITION DES ENSEIGNANTS PAR DIPLOME ACADEMIQUE ET PAR ORDRE
D'ENSEIGNEMENT**

Ordre Diplôme	Public	Catholique	Protestant	Islamique	Privé laïc	EDIL	Total
Supérieur au BAC	86	2	1		17	3	109
BAC	451	11	3		45	27	537
Probatoire	127	9	8		47	17	208
BEPC	814	119	55	1	218	201	1 408
Autres	337	47	29		151	138	702
T.Général	1 815	188	96	1	478	386	2 964

**REPARTITION DES ENSEIGNANTS PAR DIPLOME ACADEMIQUE PAR ORDRE
D'ENSEIGNEMENT ET PAR SEXE**

Ordre Diplôme	Public		Catholique		Protestant		Islamique		Privé laïc		EDIL		Total	
	M	F	M	F	M	F	M	F	M	F	M	F	M	F
Supérieur au BAC	15	71		2	1				12	5		3	28	81
BAC	46	405	1	10		3			20	25	3	24	70	467
Probatoire	5	122		9		8			17	30	4	13	26	182
BEPC	40	774	4	115	3	52		1	28	190	16	185	91	1 317
Autres	11	326	5	42		29			4	147	6	132	26	676
T.Général	117	1 698	10	178	4	92		1	81	397	29	357	241	2 723

REPARTITION DES ENSEIGNANTS PAR DIPLOME ACADEMIQUE ET PAR REGION

Région Diplôme	Lomé-Golfe	Maritime	Plateaux	Centrale	Kara	Savanes	Total
Supérieur au BAC	26	13	10	14	26	20	109
BAC	116	59	90	83	80	109	537
Probatoire	61	22	33	35	28	29	208
BEPC	300	116	239	296	169	288	1 408
Autres	158	106	67	65	92	214	702
T.Général	661	316	439	493	395	660	2 964

**REPARTITION DES ENSEIGNANTS PAR DIPLOME ACADEMIQUE
PAR SEXE ET PAR REGION**

Région Diplôme	Lomé-Golfe		Maritime		Plateaux		Centrale		Kara		Savanes		Total	
	M	F	M	F	M	F	M	F	M	F	M	F	M	F
Supérieur au BAC	13	13	1	12		10	4	10	2	24	8	12	28	81
BAC	22	94	3	56	9	81	12	71	6	74	18	91	70	467
Probatoire	17	44		22	4	29	3	32	1	27	1	28	26	182
BEPC	33	267	3	113	15	224	21	275	7	162	12	276	91	1 317
Autres	3	155	8	98	3	64	4	61		92	8	206	26	676
T.Général	88	573	15	301	31	408	44	449	16	379	47	613	241	2 723

2012-2013

Précolaire

**REPARTITION DES ENSEIGNANTS PAR DIPLOME PROFESSIONNEL ET PAR ORDRE
D'ENSEIGNEMENT**

Ordre Diplôme	Public	Catholique	Protestant	Islamique	Privé laïc	EDIL	Total
CAP-CFENI	301	7	7		11	11	337
CAP	469	44	26		67	17	623
CEAP-CFENI	51	12	5		13	4	85
CEAP	272	49	13		55	33	422
CAM	114	10	5		29	25	183
Autre	42	4	1		15	10	72
Néant	566	62	39	1	288	286	1 242
T.Général	1 815	188	96	1	478	386	2 964

**REPARTITION DES ENSEIGNANTS PAR DIPLOME PROFESSIONNEL PAR ORDRE
D'ENSEIGNEMENT ET PAR SEXE**

Ordre Diplôme	Public		Catholique		Protestant		Islamique		Privé laïc		EDIL		Total	
	M	F	M	F	M	F	M	F	M	F	M	F	M	F
CAP-CFENI	23	278	2	5		7			5	6	2	9	32	305
CAP	41	428	2	42	2	24			43	24	2	15	90	533
CEAP-CFENI	3	48	3	9		5			4	9	1	3	11	74
CEAP	12	260		49		13			3	52	2	31	17	405
CAM	5	109		10		5				29		25	5	178
Autre	3	39	1	3		1			8	7		10	12	60
Néant	30	536	2	60	2	37		1	18	270	22	264	74	1 168
T.Général	117	1 698	10	178	4	92		1	81	397	29	357	241	2 723

REPARTITION DES ENSEIGNANTS PAR DIPLOME PROFESSIONNEL ET PAR REGION

Région Diplôme	Lomé-Golfe	Maritime	Plateaux	Centrale	Kara	Savanes	Total
CAP-CFENI	102	25	74	46	44	46	337
CAP	119	82	117	100	84	121	623
CEAP-CFENI	33	9	4	9	22	8	85
CEAP	55	32	96	83	53	103	422
CAM	29	20	11	11	22	90	183
Autre	25	5		7	7	28	72
Néant	298	143	137	237	163	264	1 242
T.Général	661	316	439	493	395	660	2 964

**REPARTITION DES ENSEIGNANTS PAR DIPLOME PROFESSIONNEL
PAR SEXE ET PAR REGION**

Région Diplôme	Lomé-Golfe		Maritime		Plateaux		Centrale		Kara		Savanes		Total	
	M	F	M	F	M	F	M	F	M	F	M	F	M	F
CAP-CFENI	8	94	1	24	3	71	10	36	3	41	7	39	32	305
CAP	48	71	4	78	9	108	9	91	3	81	17	104	90	533
CEAP-CFENI	4	29	3	6		4	2	7	1	21	1	7	11	74
CEAP	3	52		32	4	92	4	79	4	49	2	101	17	405
CAM		29	1	19	1	10	1	10		22	2	88	5	178
Autre	9	16		5			2	5		7	1	27	12	60
Néant	16	282	6	137	14	123	16	221	5	158	17	247	74	1 168
T.Général	88	573	15	301	31	408	44	449	16	379	47	613	241	2 723

Nombre Inspection	Elèves	Salles	Tabouret	Petites chaises	Tablettes	Manuel de précalcul	Manuel de prélecture	Album
Agoenyve Est	2 780	94	1 100	1 771	1 647	345	389	320
Agoenyve Ouest	3 791	108	1 532	2 369	2 489	446	630	292
Lome Centre	1 970	75	845	1 094	994	108	182	130
Lome Est	693	27	233	374	470	29	81	7
Lome Ouest	1 625	40	399	958	1 010	120	141	164
Lome Aéroport	2 440	97	620	1 904	1 417	593	802	359
Lome Sud	4 152	128	1 441	2 781	2 451	721	734	587
T.R.Lomé-Golfe	17 451	569	6 170	11 251	10 478	2 362	2 959	1 859
Ave	890	28	573	86	367	28	31	20
Bas mono	823	21	153	117	225	1	1	10
Lacs Est	1 145	31	221	325	213	28	21	44
Lacs Ouest	1 562	52	506	725	634	68	75	854
Vo Nord	418	13	153	105	167	3	5	6
Vo Sud	1 548	41	238	583	494	45	58	11
Yoto Est	548	14	186	188	174	10	13	27
Yoto Ouest	588	14	335	430	394	46	55	61
Zio Centre	1 853	47	1 171	237	873	18	25	115
Zio Nord	554	14	236	70	181	103	76	44
Zio Sud	1 822	54	503	480	504	34	50	27
T.R.Maritime	11 751	329	4 275	3 346	4 226	384	410	1 219
Agou	943	33	758	49	699	10	14	89
Akebou	361	11	137	81	137			
Amou Nord	528	13	332	112	279		5	10
Amou Sud	940	24	458	64	266	10	10	46
Anie	332	6	21	188	156		4	10
Danyi	326	10	98	43	46	1	2	11
Est mono	1 101	24	232	28	210	16	16	5
Haho Est	322	9	49	144	163			
Haho Nord	373	11	186	70	206	2	5	27
Haho Sud	617	16	440		353	2	9	49
Kloto Est	1 595	48	1 178	368	1 117	8	16	154
Kloto Ouest	1 423	50	1 112	184	954	279	286	285
Kpele	473	20	199	172	290	19	90	35
Moyen mono	367	8	167	2	127	1	1	13
Ogou	2 676	67	1 326	672	1 303	15	15	37
Wawa Est	180	5	109	1	48	1	48	
Wawa Ouest	278	8	222	52	101	10	19	16
T.R.Plateaux	12 835	363	7 024	2 230	6 455	374	540	787
Blitta Est	1 197	42	270	11	128			4
Blitta Ouest	1 037	34	95		40			
Mo	913	19	1	64	64	2		
Sotouboua Nord	1 689	40	347	20	114	5	7	20
Sotouboua Sud	1 882	63	843	68	399	79	49	156
Tchamba Est	481	13	150	38	155	5	14	2
Tchamba Ouest	1 180	24	225	536	401	23	103	61
Tchaoudjo Nord	1 699	53	448	567	575	7	21	86
Tchaoudjo Sud	2 255	63	994	547	902	19	32	154
T.R.Centrale	12 333	351	3 373	1 851	2 778	140	226	483
Assoli	1 543	38	331	323	332	9	6	17
Bassar Nord	743	15	308	110	281			5
Bassar Sud	1 354	29	349	231	336	2	2	5
Binah	936	25	113	351	320	83	52	43
Dankpen	576	11	76	30	37	4	6	14
Doufelgou	1 305	36	378	346	416	2	5	51
Keran	1 398	39	91	496	363	99	96	61
Kozah Centre	2 867	56	1 065	634	797	17	39	65
Kozah Nord	1 219	25	238	205	344	1	3	8
Kozah Sud	391	11	43	239	178		7	4
T.R.Kara	12 332	285	2 992	2 965	3 404	217	216	273
Cinkasse	1 985	44	511	225	466	10	14	2
Kpendjal	2 079	51	57	408	228	7	7	151
Oti Nord	2 202	54	579	465	803	56	68	70
Oti Sud	921	20	84	173	180	28	10	33
Tandjoare	3 128	79	358	378	454	6	21	36
Tone Est	4 255	94	371	569	557	14	16	60
Tone Ouest	5 408	121	1 048	703	910	40	49	88
T.R.Savanes	19 978	463	3 008	2 921	3 598	161	185	440
T.Général	166 680	4 660	16 842	26 842	24 564	3 638	4 536	5 061

Nombre Inspection	Elèves	Salles	Tabouret	Petites chaises	Tablettes	Manuel de précalcul	Manuel de prélecture	Album
Agoenyve Est	408	6	88	252	142			46
Agoenyve Ouest	695	12	204	195	279	2	3	12
Lome Centre	1 970	75	845	1 094	994	108	182	130
Lome Est	183	5	58	32	47			
Lome Ouest	1 146	28	216	715	617	60	83	146
Lome Aéroport	602	15	74	395	367	72	78	45
Lome Sud	1 597	39	275	1 136	862	33	41	145
T.R.Lomé-Golfe	6 601	180	1 760	3 819	3 308	275	387	524
Ave	195	6	154		90			3
Bas mono	437	11		117	86	1	1	
Lacs Est	586	17	105	144	124	11	7	16
Lacs Ouest	1 562	52	506	725	634	68	75	854
Vo Nord	291	9	128	105	167	2	4	5
Vo Sud	1 112	27	134	275	282	38	53	10
Yoto Est	252	7	128	45	98	2	4	25
Yoto Ouest	318	6	185		159	14	23	19
Zio Centre	1 345	29	795	80	591	8	8	110
Zio Nord	387	9	222	70	156	101	72	15
Zio Sud	988	25	246	127	124	6	34	20
T.R.Maritime	7 473	198	2 603	1 688	2 511	251	281	1 077
Agou	639	21	454	49	461	10	12	59
Akebou	328	10	101	81	101			
Amou Nord	348	8	273	67	234		5	10
Amou Sud	794	20	356	60	166	3	4	12
Anie	231	3	21	58	56		4	1
Danyi	226	7	27	13	18		1	
Est mono	124	1	54	27	45	2	1	5
Haho Est	322	9	49	144	163			
Haho Nord	308	9	186	70	191	2	5	27
Haho Sud	617	16	440		353	2	9	49
Kloto Est	985	28	737	174	686	4	10	74
Kloto Ouest	814	24	601	97	453	261	232	83
Kpele	188	9	89		86	12	64	1
Moyen mono	295	5	42		41			
Ogou	2 003	44	874	409	820	1		31
Wawa Est	180	5	109	1	48	1	48	
Wawa Ouest	70	3	70		31	1	1	7
T.R.Plateaux	8 472	222	4 483	1 250	3 953	299	396	359
Blitta Est	995	31	260		117			4
Blitta Ouest	454	17	30		5			
Mo	185	2						
Sotouboua Nord	1 689	40	347	20	114	5	7	20
Sotouboua Sud	1 656	55	550		228	1		107
Tchamba Est	433	12	150	38	155	5	14	2
Tchamba Ouest	1 180	24	225	536	401	23	103	61
Tchaoudjo Nord	1 271	40	327	321	372	4	14	81
Tchaoudjo Sud	1 576	42	752	446	669	14	27	84
T.R.Centrale	9 439	263	2 641	1 361	2 061	52	165	359
Assoli	1 038	25	310	198	207	4	5	12
Bassar Nord	713	14	270	110	275			5
Bassar Sud	583	10	212	100	198			3
Binah	505	11	75	279	255	83	52	43
Dankpen	537	10	76	30	37	4	6	14
Doufelgou	1 071	29	241	296	323	2	5	51
Keran	197	7	50	50	90	1	2	10
Kozah Centre	2 053	31	667	392	469			18
Kozah Nord	909	18	198	138	277	1	3	8
Kozah Sud	156	5	23	127	124		5	2
T.R.Kara	7 762	160	2 122	1 720	2 255	95	78	166
Cinkasse	996	23	240	138	300	3	4	2
Kpendjal	1 710	44	57	337	216	7	7	151
Oti Nord	1 882	45	540	443	770	56	68	69
Oti Sud	580	14	84	132	180	28	10	33
Tandjoare	1 868	50	301	330	434	6	19	36
Tone Est	3 086	73	315	491	487	7	15	52
Tone Ouest	4 165	90	833	481	691	8	9	46
T.R. Savanes	14 287	339	2 370	2 352	3 078	115	132	389
T.Général	54 034	1 362	13 059	10 190	27 166	1 087	1 439	2 874

Nombre Inspection	Elèves	Salles	Tabouret	Petites chaises	Tablettes	Manuel de précalcul	Manuel de prélecture	Album
Agoenyve Est	2 325	87	983	1 509	1 499	345	389	274
Agoenyve Ouest	3 096	96	1 328	2 174	2 210	444	627	280
Lome Centre								
Lome Est	510	22	175	342	423	29	81	7
Lome Ouest	479	12	183	243	393	60	58	18
Lome Aéroport	1 838	82	546	1 509	1 050	521	724	314
Lome Sud	2 555	89	1 166	1 645	1 589	688	693	442
T.R.Lomé-Golfe	10 803	388	4 381	7 422	7 164	2 087	2 572	1 335
Ave	396	12	336	86	217	15	18	17
Bas mono	107	4	119		119			10
Lacs Est	400	9	116	144	84	17	13	28
Lacs Ouest								
Vo Nord	55	2	25			1	1	1
Vo Sud	358	12	79	271	187	7	5	1
Yoto Est	204	5	23	100	73	8	9	2
Yoto Ouest	270	8	150	430	235	32	32	42
Zio Centre	465	17	376	156	281	10	17	5
Zio Nord	67	2	14		25	2	4	29
Zio Sud	678	26	257	255	314	22	13	4
T.R.Maritime	3 000	97	1 495	1 442	1 535	114	112	139
Agou	304	12	304		238		2	30
Akebou	33	1	36		36			
Amou Nord	80	3		45	45			
Amou Sud	146	4	102	4	100	7	6	34
Anie	101	3		130	100			9
Danyi	60	2	38	26	28	1	1	11
Est mono	100	5	59		65			
Haho Est								
Haho Nord	35	1			15			
Haho Sud								
Kloto Est	610	20	441	194	431	4	6	80
Kloto Ouest	586	24	508	85	496	18	54	202
Kpele	192	7	88	76	144	7	26	34
Moyen mono	72	3	125	2	86	1	1	13
Ogou	673	23	452	263	483	14	15	6
Wawa Est								
Wawa Ouest	116	3	140	40	58			
T.R.Plateaux	3 108	111	2 293	865	2 325	52	111	419
Blitta Est	116	5	10	11	11			
Blitta Ouest	77	3	20					
Mo								
Sotouboua Nord								
Sotouboua Sud	226	8	293	68	171	78	49	49
Tchamba Est								
Tchamba Ouest								
Tchaoudjo Nord	281	10	121	246	203	2	6	5
Tchaoudjo Sud	194	8	119	101	123	5	5	70
T.R.Centrale	894	34	563	426	508	85	60	124
Assoli	17	1						1
Bassar Nord								
Bassar Sud	243	6	100	116	120	2	2	2
Binah	67	2	16		5			
Dankpen								
Doufelgou	157	5	137		43			
Keran	42	1	40	40	24		2	2
Kozah Centre	681	21	350	242	319	15	26	38
Kozah Nord	34	2	25	19	19			
Kozah Sud								
T.R.Kara	1 241	38	668	417	530	17	30	43
Cinkasse	202	4	110		70	6	6	
Kpendjal	46	1			12			
Oti Nord	66	2	39	7	33			1
Oti Sud								
Tandjoare								
Tone Est	48	2	35	55	70	6		8
Tone Ouest	327	11	215	61	107	32	39	41
T.R.Savanes	689	20	399	123	292	44	45	50
T.Général	10 739	688	9 796	6 695	7 164	2 399	2 930	2 110

Nombre Inspection	Elèves	Salles	Tabouret	Petites chaises	Tablettes	Manuel de précalcul	Manuel de prélecture	Album
Agoenyve Est	47	1	29	10	6			
Agoenyve Ouest								
Lome Centre								
Lome Est								
Lome Ouest								
Lome Aéroport								
Lome Sud								
T.R.Lomé-Golfe	47	1	29	10	6			
Ave	299	10	83		60	13	13	
Bas mono	279	6	34		20			
Lacs Est	159	5		37	5		1	
Lacs Ouest								
Vo Nord	72	2						
Vo Sud	78	2	25	37	25			
Yoto Est	92	2	35	43	3			
Yoto Ouest								
Zio Centre	43	1		1	1			
Zio Nord	100	3						
Zio Sud	156	3		98	66	6	3	3
T.R.Maritime	1 278	34	177	216	180	19	17	3
Agou								
Akebou								
Amou Nord	100	2	59					
Amou Sud								
Anie								
Danyi	40	1	33	4				
Est mono	877	18	119	1	100	14	15	
Haho Est								
Haho Nord	30	1						
Haho Sud								
Kloto Est								
Kloto Ouest	23	2	3	2	5			
Kpele	93	4	22	96	60			
Moyen mono								
Ogou								
Wawa Est								
Wawa Ouest	92	2	12	12	12	9	18	9
T.R.Plateaux	1 255	30	248	115	177	23	33	9
Blitta Est	86	6						
Blitta Ouest	506	14	45		35			
Mo	728	17	1	64	64	2		
Sotouboua Nord								
Sotouboua Sud								
Tchamba Est	48	1						
Tchamba Ouest								
Tchaoudjo Nord	147	3				1	1	
Tchaoudjo Sud	485	13	123		110			
T.R.Centrale	2 000	54	169	64	209	3	1	
Assoli	488	12	21	125	125	5	1	4
Bassar Nord	30	1	38		6			
Bassar Sud	528	13	37	15	18			
Binah	364	12	22	72	60			
Dankpen	39	1						
Doufelgou	77	2		50	50			
Keran	1 159	31	1	406	249	98	92	49
Kozah Centre	133	4	48		9	2	13	9
Kozah Nord	276	5	15	48	48			
Kozah Sud	235	6	20	112	54		2	2
T.R.Kara	3 329	87	202	828	619	105	108	64
Cinkasse	787	17	161	87	96	1	4	
Kpendjal	323	6		71				
Oti Nord	254	7		15				
Oti Sud	341	6		41				
Tandjoare	1 260	29	57	48	20		2	
Tone Est	1 121	19	21	23		1	1	
Tone Ouest	916	20		161	112		1	1
T.R. Savanes	5 002	104	239	446	228	2	8	1
T.Général	10 910	310	1 064	469	1 119	152	167	77

Par ordre d'enseignement

Ordre \ Nombre	Ecoles	Salles de classe				Elèves			Enseignants		
		Dur	Banco	Autres	T	M	F	T	M	F	T
Public	4 500	12 832	2 677	8 003	23 512	528 871	482 780	1 011 651	19 751	3 038	22 789
Catholique	600	2 798	250	336	3 384	65 636	62 549	128 185	2 678	559	3 237
Protestant	246	857	218	205	1 280	26 325	25 563	51 888	1 001	279	1 280
Islamique	50	221	29	74	324	4 610	4 285	8 895	219	37	256
Privé laïc	1 022	5 462	681	259	6 402	98 067	99 832	197 899	5 293	1 093	6 386
Edil	164	34	123	269	426	7 606	6 232	13 838	382	35	417
T.Général	6 582	22 204	3 978	9 146	35 328	731 115	681 241	1 412 356	29 324	5 041	34 365

Par Région d'Education

Région \ Nombre	Ecoles	Salles de classe				Elèves			Enseignants		
		Dur	Banco	Autres	T	M	F	T	M	F	T
Lomé-Golfe	1 117	6 630	602	317	7 549	136 426	146 541	282 967	5 688	1 708	7 396
Maritime	1 297	4 224	782	1 804	6 810	144 585	130 259	274 844	5 614	870	6 484
Plateaux	1 740	4 197	1 353	3 279	8 829	178 707	161 593	340 300	7 406	1 109	8 515
Centrale	769	2 504	433	1 366	4 303	80 385	74 608	154 993	3 549	487	4 036
Kara	863	2 919	382	1 025	4 326	84 004	77 032	161 036	3 501	434	3 935
Savanes	796	2 054	505	1 552	4 111	107 008	91 208	198 216	3 566	433	3 999
TOGO	6 582	22 528	4 057	9 343	35 928	731 115	681 241	1 412 356	29 324	5 041	34 365

SITUATION DES ETABLISSEMENTS PRIMAIRES PAR INSPECTION
Tous Ordres

Inspection	Nombre Ecoles	Salles de classe				Elèves			Enseignants		
		Dur	Banco	Autres	T	M	F	T	M	F	T
Agoenyive Est	189	987	142	46	1 175	21 638	23 029	44 667	945	340	1 285
Agoenyive Ouest	158	1 009	120	78	1 207	21 948	23 255	45 203	835	273	1 108
Lome Centre	190	1 110	96	33	1 239	20 696	22 742	43 438	880	214	1 094
Lome Est	109	754	22	4	780	12 179	13 665	25 844	594	173	767
Lome Ouest	159	784	102	106	992	19 221	20 233	39 454	768	193	961
Lome Aéroport	140	884	88	48	1 020	19 775	21 158	40 933	768	304	1 072
Lome Sud	172	1 102	32	2	1 136	20 969	22 459	43 428	898	211	1 109
T.R.Lomé-Golfe	1 117	6 630	602	317	7 549	136 426	146 541	282 967	5 688	1 708	7 396
Ave	131	401	60	199	660	12 416	11 198	23 614	539	93	632
Bas mono	121	288	69	227	584	12 589	11 079	23 668	522	48	570
Lacs Est	77	290	20	80	390	8 517	7 479	15 996	316	55	371
Lacs Ouest	107	484	58	46	588	13 671	12 591	26 262	483	86	569
Vo Nord	110	306	51	240	597	12 221	11 093	23 314	494	27	521
Vo Sud	159	592	114	154	860	18 632	16 272	34 904	696	90	786
Yoto Est	119	346	88	189	623	14 361	13 020	27 381	522	67	589
Yoto Ouest	83	274	67	77	418	9 763	8 610	18 373	336	55	391
Zio Centre	117	485	90	110	685	13 224	12 358	25 582	525	151	676
Zio Nord	127	257	32	304	593	12 189	11 005	23 194	554	37	591
Zio Sud	146	501	133	178	812	17 002	15 554	32 556	627	161	788
T.R.Maritime	1 297	4 224	782	1 804	6 810	144 585	130 259	274 844	5 614	870	6 484
Agou	126	387	170	34	591	10 482	9 246	19 728	487	45	532
Akebou	96	131	28	323	482	9 193	7 879	17 072	437	39	476
Amou Nord	93	198	54	192	444	8 296	7 250	15 546	352	50	402
Amou Sud	81	212	61	145	418	8 176	7 466	15 642	365	68	433
Anie	110	155	124	297	576	14 108	11 913	26 021	538	67	605
Danyi	76	229	59	51	339	4 773	4 120	8 893	249	40	289
Est mono	133	296	94	278	668	16 591	15 194	31 785	591	41	632
Haho Est	60	125	69	96	290	6 941	5 543	12 484	250	36	286
Haho Nord	53	97	57	111	265	5 315	4 778	10 093	233	23	256
Haho Sud	147	333	130	393	856	19 292	17 184	36 476	750	116	866
Kloto Est	94	343	64	137	544	8 864	8 909	17 773	412	131	543
Kloto Ouest	81	339	53	78	470	7 198	6 980	14 178	358	85	443
Kpele	120	291	89	171	551	9 969	9 169	19 138	459	48	507
Moyen mono	92	207	73	143	423	10 672	9 568	20 240	343	46	389
Ogou	201	541	85	435	1 061	23 554	22 278	45 832	881	185	1 066
Wawa Est	73	112	91	165	368	6 352	5 927	12 279	303	36	339
Wawa Ouest	104	201	52	230	483	8 931	8 189	17 120	398	53	451
T.R.Plateaux	1 740	4 197	1 353	3 279	8 829	178 707	161 593	340 300	7 406	1 109	8 515
Blitta Est	106	329	58	192	579	9 409	9 124	18 533	477	74	551
Blitta Ouest	94	244	39	219	502	8 829	8 262	17 091	459	42	501
Mo	47	76	15	145	236	5 163	3 837	9 000	225	9	234
Sotouboua Nord	85	290	45	244	579	7 472	7 105	14 577	411	42	453
Sotouboua Sud	61	242	48	63	353	6 126	5 998	12 124	282	43	325
Tchamba Est	73	148	63	153	364	8 153	7 509	15 662	343	22	365
Tchamba Ouest	84	280	58	159	497	10 522	9 172	19 694	396	49	445
Tchaoudjo Nord	106	452	37	81	570	10 993	10 427	21 420	458	104	562
Tchaoudjo Sud	113	443	70	110	623	13 718	13 174	26 892	498	102	600
T.R.Centrale	769	2 504	433	1 366	4 303	80 385	74 608	154 993	3 549	487	4 036
Assoli	59	258	37	29	324	6 093	5 569	11 662	264	33	297
Bassar Nord	74	167	20	141	328	6 833	5 979	12 812	284	19	303
Bassar Sud	83	226	59	113	398	8 292	7 512	15 804	327	42	369
Binah	93	310	38	93	441	8 749	8 191	16 940	376	44	420
Dankpen	146	352	86	232	670	14 019	11 112	25 131	548	39	587
Doufelgou	110	412	35	121	568	9 130	8 592	17 722	473	45	518
Keran	93	305	34	123	462	10 810	9 105	19 915	394	30	424
Kozah Centre	74	307	23	72	402	8 507	9 388	17 895	275	137	412
Kozah Nord	73	369	20	46	435	6 401	6 563	12 964	299	37	336
Kozah Sud	58	213	30	55	298	5 170	5 021	10 191	261	8	269
T.R.Kara	863	2 919	382	1 025	4 326	84 004	77 032	161 036	3 501	434	3 935
Cinkasse	80	245	43	109	397	11 231	9 825	21 056	341	53	394
Kpendjal	129	344	49	295	688	18 182	14 269	32 451	616	43	659
Oti Nord	96	265	67	166	498	11 608	10 499	22 107	424	52	476
Oti Sud	104	182	38	234	454	12 065	8 815	20 880	425	27	452
Tandjoare	122	331	86	314	731	17 271	15 896	33 167	670	52	722
Tone Est	145	319	95	270	684	18 957	15 915	34 872	582	78	660
Tone Ouest	120	368	127	164	659	17 694	15 989	33 683	508	128	636
T.R. Savanes	796	2 054	505	1 552	4 111	107 008	91 208	198 216	3 566	433	3 999
T.Général	6 582	22 528	4 057	9 343	35 928	731 115	681 241	1 412 356	29 324	5 041	34 365

SITUATION DES ETABLISSEMENTS PRIMAIRES PUBLICS

Nombre Inspection	Ecoles	Salles de classe				Elèves			Enseignants		
		Dur	Banco	Autres	T	M	F	T	M	F	T
Agonyive Est	34	156	17	19	192	5 624	6 444	12 068	115	111	226
Agonyive Ouest	33	192	28	34	254	6 446	7 180	13 626	157	91	248
Lome Centre	32	182	12	8	202	4 770	6 185	10 955			
Lome Est	43	303	1	1	305	5 383	6 772	12 155			
Lome Ouest	21	141	3	3	147	3 808	4 190	7 998	88	43	131
Lome Aéroport	30	168	19	30	217	5 704	6 406	12 110	110	115	225
Lome Sud	35	263	2	0	265	5 488	6 565	12 053	139	67	206
T.R.Lomé-Golfe	228	1 405	82	95	1 582	37 223	43 742	80 965	609	427	1 036
Ave	97	278	33	165	476	9 147	8 231	17 378	390	57	447
Bas mono	84	197	37	192	426	9 746	8 400	18 146	221	33	254
Lacs Est	54	208	8	67	283	6 361	5 416	11 777			0
Lacs Ouest	60	258	35	42	335	8 755	7 700	16 455	265	42	307
Vo Nord	89	230	44	216	490	10 495	9 537	20 032	405	22	427
Vo Sud	101	336	67	135	538	13 004	11 131	24 135	433	58	491
Yoto Est	89	256	67	144	467	11 401	10 185	21 586	403	48	451
Yoto Ouest	57	178	45	75	298	7 380	6 434	13 814	232	43	275
Zio Centre	74	271	47	104	422	8 947	8 302	17 249	295	106	401
Zio Nord	107	227	14	268	509	10 822	9 735	20 557	474	29	503
Zio Sud	64	215	35	132	382	9 333	8 125	17 458	277	80	357
T.R.Maritime	876	2 654	432	1 540	4 626	105 391	93 196	198 587	3 395	518	3 913
Agou	92	286	125	27	438	8 188	7 169	15 357	367	29	396
Akebou	80	101	21	291	413	8 161	6 893	15 054	378	29	407
Amou Nord	76	148	47	182	377	7 319	6 337	13 656	303	37	340
Amou Sud	67	165	49	138	352	7 155	6 509	13 664	307	57	364
Anie	88	124	105	267	496	12 453	10 446	22 899			0
Danyi	46	141	47	26	214	3 092	2 602	5 694	158	22	180
Est mono	116	262	68	262	592	15 065	13 737	28 802	528	34	562
Haho Est	30	58	37	67	162	3 973	3 001	6 974	146	15	161
Haho Nord	36	69	39	80	188	3 964	3 586	7 550	172	15	187
Haho Sud	121	262	104	374	740	17 129	15 036	32 165	659	83	742
Kloto Est	57	179	49	114	342	6 080	6 119	12 199	259	92	351
Kloto Ouest	48	201	39	64	304	4 850	4 694	9 544	234	43	277
Kpele	96	215	79	146	440	8 391	7 736	16 127	363	42	405
Moyen mono	60	123	49	121	293	7 927	7 144	15 071	246	29	275
Ogou	142	336	62	387	785	18 820	17 801	36 621	651	125	776
Wawa Est	67	99	88	151	338	5 993	5 600	11 593	282	27	309
Wawa Ouest	81	124	38	207	369	7 005	6 438	13 443	310	38	348
T.R.Plateaux	1 303	2 893	1 046	2 904	6 843	145 565	130 848	276 413	5 363	717	6 080
Blitta Est	86	277	46	163	486	8 097	7 906	16 003	403	60	463
Blitta Ouest	72	175	25	198	398	7 244	6 781	14 025	369	33	402
Mo	41	76	10	140	226	4 904	3 693	8 597	218	9	227
Sotouboua Nord	75	263	44	227	534	6 922	6 569	13 491	379	34	413
Sotouboua Sud	61	242	48	63	353	6 126	5 998	12 124	282	43	325
Tchamba Est	56	112	45	138	295	6 546	5 983	12 529	277	20	297
Tchamba Ouest	62	229	43	78	350	8 950	7 755	16 705	319	36	355
Tchaoudjo Nord	85	364	31	65	460	9 388	8 954	18 342	370	79	449
Tchaoudjo Sud	91	366	54	106	526	12 097	11 537	23 634	408	88	496
T.R.Centrale	629	2 104	346	1 178	3 628	70 274	65 176	135 450	3 025	402	3 427
Assoli	53	221	37	26	284	5 578	5 177	10 755	231	29	260
Bassar Nord	70	155	17	134	306	6 422	5 590	12 012	267	18	285
Bassar Sud	79	211	56	107	374	7 784	6 999	14 783	307	38	345
Binah	85	269	35	93	397	8 137	7 541	15 678	343	41	384
Dankpen	146	352	86	232	670	14 019	11 112	25 131	548	39	587
Doufelgou	99	354	30	120	504	8 296	7 736	16 032	421	45	466
Keran	88	282	34	123	439	10 390	8 662	19 052	372	29	401
Kozah Centre	68	282	23	71	376	7 945	8 800	16 745	249	129	378
Kozah Nord	59	289	20	40	349	5 345	5 435	10 780	245	27	272
Kozah Sud	54	193	30	51	274	4 942	4 786	9 728	245	8	253
T.R.Kara	801	2 608	368	997	3 973	78 858	71 838	150 696	3 228	403	3 631
Cinkasse	50	129	30	92	251	7 336	6 357	13 693	233	26	259
Kpendjal	115	286	48	282	616	16 553	12 843	29 396	387	25	412
Oti Nord	85	221	67	160	448	10 624	9 608	20 232			0
Oti Sud	90	161	38	213	412	11 057	8 071	19 128			0
Tandjoare	107	261	85	308	654	15 707	14 452	30 159	610	45	655
Tone Est	123	205	94	267	566	15 651	13 418	29 069	495	51	546
Tone Ouest	93	229	120	164	513	14 632	13 231	27 863	398	94	492
T.R. Savanes	663	1 492	482	1 486	3 460	91 560	77 980	169 540	2 123	241	2 364
T.Général	4 500	13 156	2 756	8 200	24 112	528 871	482 780	1 011 651	17 743	2 708	20 451

SITUATION DES ETABLISSEMENTS PRIMAIRES PRIVES
PAR INSPECTION

Inspection	Nombre Ecoles	Salles de classe				Elèves			Enseignants		
		Dur	Banco	Autres	T	M	F	T	M	F	T
Agonyive Est	154	831	125	25	981	15 957	16 538	32 495	827	228	1 055
Agonyive Ouest	124	817	92	40	949	15 455	16 046	31 501	675	181	856
Lome Centre	158	928	84	25	1 037	15 926	16 557	32 483	880	214	1 094
Lome Est	66	451	21	3	475	6 796	6 893	13 689	594	173	767
Lome Ouest	136	638	90	103	831	15 069	15 653	30 722	667	148	815
Lome Aéroport	110	716	69	18	803	14 071	14 752	28 823	658	189	847
Lome Sud	137	839	30	2	871	15 481	15 894	31 375	759	144	903
T.R.Lomé-Golfe	885	5 220	511	216	5 947	98 755	102 333	201 088	5 060	1 277	6 337
Ave	27	123	19	23	165	2 977	2 741	5 718	135	32	167
Bas mono	35	91	32	28	151	2 732	2 592	5 324	294	15	309
Lacs Est	21	82	12	8	102	2 091	2 013	4 104	312	54	366
Lacs Ouest	46	226	21	4	251	4 882	4 874	9 756	216	44	260
Vo Nord	21	76	7	24	107	1 726	1 556	3 282	89	5	94
Vo Sud	58	256	47	19	322	5 628	5 141	10 769	263	32	295
Yoto Est	28	90	21	42	153	2 909	2 783	5 692	116	19	135
Yoto Ouest	23	93	16	2	111	2 234	2 068	4 302	95	12	107
Zio Centre	43	214	43	6	263	4 277	4 056	8 333	230	45	275
Zio Nord	15	29	18	24	71	1 211	1 124	2 335	66	8	74
Zio Sud	82	286	98	46	430	7 669	7 429	15 098	350	81	431
T.R.Maritime	399	1 566	334	226	2 126	38 336	36 377	74 713	2 166	347	2 513
Agou	32	101	39	6	146	2 210	2 021	4 231	115	14	129
Akebou	12	30	7	22	59	868	837	1 705	50	9	59
Amou Nord	15	50	7	6	63	821	812	1 633	42	12	54
Amou Sud	11	47	6	4	57	847	836	1 683	54	11	65
Anie	10	28	10	17	55	1 113	1 067	2 180	517	65	582
Danyi	22	85	4	11	100	1 396	1 300	2 696	70	14	84
Est mono	11	34	18	8	60	1 222	1 216	2 438	48	7	55
Haho Est	22	64	23	16	103	2 421	2 048	4 469	79	20	99
Haho Nord	10	28	16	14	58	1 039	919	1 958	46	6	52
Haho Sud	19	71	17	8	96	1 838	1 862	3 700	73	32	105
Kloto Est	34	161	15	15	191	2 690	2 681	5 371	143	38	181
Kloto Ouest	33	138	14	14	166	2 348	2 286	4 634	124	42	166
Kpele	21	76	7	19	102	1 440	1 311	2 751	87	6	93
Moyen mono	24	84	14	16	114	2 459	2 171	4 630	86	14	100
Ogou	53	205	20	35	260	4 504	4 305	8 809	216	59	275
Wawa Est	5	13	3	11	27	326	303	629	18	9	27
Wawa Ouest	19	77	9	18	104	1 795	1 628	3 423	79	13	92
T.R.Plateaux	353	1 292	229	240	1 761	29 337	27 603	56 940	1 847	371	2 218
Blitta Est	15	52	12	14	78	1 132	1 071	2 203	62	13	75
Blitta Ouest	22	69	14	21	104	1 585	1 481	3 066	90	9	99
Mo	0	0	0	0	0	0	0	0	0	0	0
Sotouboua Nord	7	27	0	7	34	454	441	895	24	7	31
Sotouboua Sud	0	0	0	0	0	0	0	0	0	0	0
Tchamba Est	9	33	11	6	50	1 188	1 141	2 329	46	2	48
Tchamba Ouest	12	45	11	65	121	1 120	1 028	2 148	53	11	64
Tchaoudjo Nord	21	88	6	16	110	1 605	1 473	3 078	88	25	113
Tchaoudjo Sud	20	74	16	2	92	1 453	1 512	2 965	85	14	99
T.R.Centrale	106	388	70	131	589	8 537	8 147	16 684	448	81	529
Assoli	6	37	0	3	40	515	392	907	33	4	37
Bassar Nord	4	12	3	7	22	411	389	800	17	1	18
Bassar Sud	4	15	3	6	24	508	513	1 021	20	4	24
Binah	8	41	3	0	44	612	650	1 262	33	3	36
Dankpen	0	0	0	0	0	0	0	0	0	0	0
Doufelgou	11	58	5	1	64	834	856	1 690	52	0	52
Keran	5	23	0	0	23	420	443	863	22	1	23
Kozah Centre	6	25	0	1	26	562	588	1 150	26	8	34
Kozah Nord	14	80	0	6	86	1 056	1 128	2 184	54	10	64
Kozah Sud	4	20	0	4	24	228	235	463	16	0	16
T.R.Kara	62	311	14	28	353	5 146	5 194	10 340	273	31	304
Cinkasse	27	116	10	17	143	3 762	3 337	7 099	104	27	131
Kpendjal	11	58	1	6	65	1 541	1 364	2 905	222	18	240
Oti Nord	8	44	0	1	45	862	821	1 683	419	52	471
Oti Sud	6	21	0	6	27	609	501	1 110	410	27	437
Tandjoare	13	70	1	1	72	1 426	1 335	2 761	54	7	61
Tone Est	21	113	1	2	116	3 265	2 459	5 724	86	26	112
Tone Ouest	27	139	7	0	146	3 062	2 758	5 820	110	34	144
T.R. Savanes	113	561	20	33	614	14 527	12 575	27 102	1 405	191	1 596
T.Général	1 918	9 338	1 178	874	11 390	194 638	192 229	386 867	11 199	2 298	13 497

SITUATION DES EDIL PAR INSPECTION

Inspection	Nombre Ecoles	Salles de classe				Elèves			Enseignants		
		Dur	Banco	Autres	T	M	F	T	M	F	T
Agoenyive Est	1	0	0	2	2	57	47	104	3	1	4
Agoenyive Ouest	1	0	0	4	4	47	29	76	3	1	4
Lome Centre					0	0	0		0	0	0
Lome Est					0	0	0	0	0	0	0
Lome Ouest	2	5	9	0	14	344	390	734	13	2	15
Lome Aéroport					0	0	0		0	0	0
Lome Sud					0	0	0		0	0	0
T.R.Lomé-Golfe	4	5	9	6	20	448	466	914	19	4	23
Ave	7	0	8	11	19	292	226	518	14	4	18
Bas mono	2	0	0	7	7	111	87	198	7	0	7
Lacs Est	2	0	0	5	5	65	50	115	4	1	5
Lacs Ouest	1	0	2	0	2	34	17	51	2	0	2
Vo Nord					0	0	0	0	0	0	0
Vo Sud					0	0	0	0	0	0	0
Yoto Est	2	0	0	3	3	51	52	103	3	0	3
Yoto Ouest	3	3	6	0	9	149	108	257	9	0	9
Zio Centre					0	0	0	0	0	0	0
Zio Nord	5	1	0	12	13	156	146	302	14	0	14
Zio Sud					0	0	0	0	0	0	0
T.R.Maritime	22	4	16	38	58	858	686	1 544	53	5	58
Agou	2	0	6	1	7	84	56	140	5	2	7
Akebou	4	0	0	10	10	164	149	313	9	1	10
Amou Nord	2	0	0	4	4	156	101	257	7	1	8
Amou Sud	3	0	6	3	9	174	121	295	4	0	4
Anie	12	3	9	13	25	542	400	942	21	2	23
Danyi	8	3	8	14	25	285	218	503	21	4	25
Est mono	6	0	8	8	16	304	241	545	15	0	15
Haho Est	8	3	9	13	25	547	494	1 041	25	1	26
Haho Nord	7	0	2	17	19	312	273	585	15	2	17
Haho Sud	7	0	9	11	20	325	286	611	18	1	19
Kloto Est	3	3	0	8	11	94	109	203	10	1	11
Kloto Ouest					0	0	0	0	0	0	0
Kpele	3	0	3	6	9	138	122	260	9	0	9
Moyen mono	8	0	10	6	16	286	253	539	11	3	14
Ogou	6	0	3	13	16	230	172	402	14	1	15
Wawa Est	1	0	0	3	3	33	24	57	3	0	3
Wawa Ouest	4	0	5	5	10	131	123	254	9	2	11
T.R.Plateaux	84	12	78	135	225	3 805	3 142	6 947	196	21	217
Blitta Est	5	0	0	15	15	180	147	327	12	1	13
Blitta Ouest					0	0	0	0	0	0	0
Mo	6	0	5	5	10	259	144	403	7	0	7
Sotouboua Nord	3	0	1	10	11	96	95	191	8	1	9
Sotouboua Sud					0	0	0	0	0	0	0
Tchamba Est	8	3	7	9	19	419	385	804	20	0	20
Tchamba Ouest	10	6	4	16	26	452	389	841	24	2	26
Tchaoudjo Nord					0	0	0	0	0	0	0
Tchaoudjo Sud	2	3	0	2	5	168	125	293	5	0	5
T.R.Centrale	34	12	17	57	86	1 574	1 285	2 859	76	4	80
Assoli					0	0	0	0	0	0	0
Bassar Nord					0	0	0	0	0	0	0
Bassar Sud					0	0	0	0	0	0	0
Binah					0	0	0	0	0	0	0
Dankpen					0	0	0	0	0	0	0
Doufelgou					0	0	0	0	0	0	0
Keran					0	0	0	0	0	0	0
Kozah Centre					0	0	0	0	0	0	0
Kozah Nord					0	0	0	0	0	0	0
Kozah Sud					0	0	0	0	0	0	0
T.R.Kara	0	0	0	0	0	0	0	0	0	0	0
Cinkasse	3	0	3	0	3	133	131	264	4	0	4
Kpendjal	3	0	0	7		88	62	150	7	0	7
Oti Nord	3	0	0	5		122	70	192	5	0	5
Oti Sud	8	0	0	15	15	399	243	642	15	0	15
Tandjoare	2	0	0	5	5	138	109	247	6	0	6
Tone Est	1	1	0	1	2	41	38	79	1	1	2
Tone Ouest					0	0	0	0	0	0	0
T.R. Savanes	20	1	3	33	25	921	653	1 574	38	1	39
T.Général	164	34	123	269	414	7 606	6 232	13 838	382	35	417

Cours Inspection	CP1	CP2	CE1	CE2	CM1	CM2	Total
Agoenyive Est	9 559	8 262	8 049	6 909	6 427	5 461	44 667
Agoenyive Ouest	9 236	8 366	8 212	7 382	6 564	5 443	45 203
Lome Centre	8 882	7 986	7 780	6 832	6 461	5 497	43 438
Lome Est	5 277	4 738	4 806	3 946	3 800	3 277	25 844
Lome Ouest	8 238	7 547	7 407	5 881	5 614	4 767	39 454
Lome Aéroport	8 181	7 737	7 562	6 400	6 160	4 893	40 933
Lome Sud	8 618	8 225	7 914	7 002	6 471	5 198	43 428
T.R.Lomé-Golfe	57 991	52 861	51 730	44 352	41 497	34 536	282 967
Ave	5 709	4 375	4 284	3 678	3 441	2 127	23 614
Bas mono	5 644	4 206	3 981	3 845	3 384	2 608	23 668
Lacs Est	3 734	3 007	3 020	2 525	2 208	1 502	15 996
Lacs Ouest	5 772	5 031	4 890	4 169	3 879	2 521	26 262
Vo Nord	5 449	4 169	4 082	3 768	3 353	2 493	23 314
Vo Sud	7 854	6 317	6 175	5 740	5 068	3 750	34 904
Yoto Est	6 655	5 110	4 684	4 408	3 880	2 644	27 381
Yoto Ouest	4 400	3 378	3 323	2 802	2 554	1 916	18 373
Zio Centre	5 270	4 542	4 612	4 064	3 853	3 241	25 582
Zio Nord	5 906	4 226	4 103	3 507	3 105	2 347	23 194
Zio Sud	7 190	6 081	6 020	5 150	4 675	3 440	32 556
T.R.Maritime	3 755	2 581	2 254	1 671	1 279	944	274 844
Agou	4 887	3 684	3 286	2 905	2 870	2 096	19 728
Akebou	5 044	3 260	2 944	2 306	1 925	1 593	17 072
Amou Nord	4 100	2 959	2 801	2 348	2 024	1 314	15 546
Amou Sud	4 016	2 840	2 649	2 319	2 212	1 606	15 642
Anie	7 903	5 041	4 278	3 599	2 983	2 217	26 021
Danyi	2 204	1 541	1 490	1 330	1 330	998	8 893
Est mono	9 650	5 921	5 239	4 351	3 881	2 743	31 785
Haho Est	3 755	2 581	2 254	1 671	1 279	944	12 484
Haho Nord	2 699	1 961	1 870	1 439	1 209	915	10 093
Haho Sud	9 644	7 069	6 753	5 402	4 417	3 191	36 476
Kloto Est	3 575	3 191	3 091	2 998	2 902	2 016	17 773
Kloto Ouest	3 024	2 575	2 520	2 280	2 225	1 554	14 178
Kpele	5 022	3 712	3 209	2 853	2 528	1 814	19 138
Moyen mono	5 832	3 852	3 296	2 919	2 498	1 843	20 240
Ogou	10 874	8 506	8 437	7 024	6 330	4 661	45 832
Wawa Est	3 082	2 194	2 074	1 855	1 678	1 396	12 279
Wawa Ouest	4 353	3 070	2 906	2 564	2 408	1 819	17 120
T.R.Plateaux	89 664	63 957	59 097	50 163	44 699	32 720	340 300
Blitta Est	4 079	3 413	3 101	2 985	2 753	2 202	18 533
Blitta Ouest	3 548	3 074	2 923	2 886	2 575	2 085	17 091
Mo	2 837	1 757	1 488	1 217	1 042	659	9 000
Sotouboua Nord	3 266	2 560	2 529	2 484	2 113	1 625	14 577
Sotouboua Sud	2 509	2 122	2 112	1 930	2 041	1 410	12 124
Tchamba Est	3 931	2 956	2 588	2 359	2 120	1 708	15 662
Tchamba Ouest	4 459	3 837	3 483	3 045	2 729	2 141	19 694
Tchaoudjo Nord	4 442	3 772	3 586	3 563	3 457	2 600	21 420
Tchaoudjo Sud	5 951	4 903	4 942	4 235	4 022	2 839	26 892
T.R.Centrale	35 022	28 394	26 752	24 704	22 852	17 269	154 993
Assoli	2 256	1 950	2 029	2 004	1 782	1 641	11 662
Bassar Nord	3 030	2 541	2 035	2 061	1 782	1 363	12 812
Bassar Sud	3 828	3 158	2 586	2 606	1 947	1 679	15 804
Binah	3 717	3 044	2 904	2 846	2 439	1 990	16 940
Dankpen	6 663	4 778	4 293	3 971	3 266	2 160	25 131
Doufelgou	3 774	3 263	2 952	2 973	2 591	2 169	17 722
Keran	4 969	3 762	3 217	3 222	2 735	2 010	19 915
Kozah Centre	3 390	3 033	2 778	3 252	2 869	2 573	17 895
Kozah Nord	2 315	2 224	1 928	2 292	2 064	2 141	12 964
Kozah Sud	2 172	1 856	1 508	1 854	1 444	1 357	10 191
T.R.Kara	36 114	29 609	26 230	27 081	22 919	19 083	161 036
Cinkasse	4 875	4 070	4 082	3 329	2 849	1 851	21 056
Kpendjal	8 027	6 701	6 317	4 860	3 880	2 666	32 451
Oti Nord	5 705	4 385	4 203	2 983	2 841	1 990	22 107
Oti Sud	6 502	4 500	3 694	2 605	2 198	1 381	20 880
Tandjoare	7 714	6 080	6 060	5 420	4 672	3 221	33 167
Tone Est	7 381	6 499	6 725	5 686	5 052	3 529	34 872
Tone Ouest	7 017	6 394	6 384	5 500	4 833	3 555	33 683
T.R. Savanes	47 221	38 629	37 465	30 383	26 325	18 193	198 216
Ensemble TOGO	329 595	263 892	250 448	220 339	197 692	150 390	1 412 356

Cours Inspection	CP1		CP2		CE1		CE2		CM1		CM2		Total	
	M	F	M	F	M	F	M	F	M	F	M	F	M	F
Agonyive Est	4 776	4 783	4 097	4 165	3 893	4 156	3 268	3 641	2 994	3 433	2 610	2 851	21 638	23 029
Agonyive Ouest	4 627	4 609	4 091	4 275	3 985	4 227	3 439	3 943	3 157	3 407	2 649	2 794	21 948	23 255
Lome Centre	4 324	4 558	3 877	4 109	3 689	4 091	3 191	3 641	3 055	3 406	2 560	2 937	20 696	22 742
Lome Est	2 632	2 645	2 280	2 458	2 256	2 550	1 811	2 135	1 709	2 091	1 491	1 786	12 179	13 665
Lome Ouest	4 095	4 143	3 639	3 908	3 593	3 814	2 871	3 010	2 708	2 906	2 315	2 452	19 221	20 233
Lome Aéroport	4 111	4 070	3 756	3 981	3 620	3 942	2 989	3 411	2 967	3 193	2 332	2 561	19 775	21 158
Lome Sud	4 310	4 308	4 085	4 140	3 734	4 180	3 292	3 710	3 083	3 388	2 465	2 733	20 969	22 459
T.R.Lomé-Golfe	28 875	29 116	25 825	27 036	24 770	26 960	20 861	23 491	19 673	21 824	16 422	18 114	136 426	146 541
Ave	2 975	2 734	2 325	2 050	2 229	2 055	1 895	1 783	1 816	1 625	1 176	951	12 416	11 198
Bas mono	2 928	2 716	2 212	1 994	2 083	1 898	2 054	1 791	1 836	1 548	1 476	1 132	12 589	11 079
Lacs Est	1 944	1 790	1 506	1 501	1 614	1 406	1 374	1 151	1 218	990	861	641	8 517	7 479
Lacs Ouest	2 989	2 783	2 619	2 412	2 453	2 437	2 234	1 935	2 028	1 851	1 348	1 173	13 671	12 591
Vo Nord	2 755	2 694	2 151	2 018	2 102	1 980	1 981	1 787	1 801	1 552	1 431	1 062	12 221	11 093
Vo Sud	4 048	3 806	3 279	3 038	3 232	2 943	3 082	2 658	2 808	2 260	2 183	1 567	18 632	16 272
Yoto Est	3 427	3 228	2 587	2 523	2 373	2 311	2 331	2 077	2 110	1 770	1 533	1 111	14 361	13 020
Yoto Ouest	2 269	2 131	1 803	1 575	1 772	1 551	1 463	1 339	1 374	1 180	1 082	834	9 763	8 610
Zio Centre	2 741	2 529	2 356	2 186	2 364	2 248	2 100	1 964	1 952	1 901	1 711	1 530	13 224	12 358
Zio Nord	2 986	2 920	2 146	2 080	2 070	2 033	1 858	1 649	1 752	1 353	1 377	970	12 189	11 005
Zio Sud	3 796	3 394	3 191	2 890	3 117	2 903	2 646	2 504	2 457	2 218	1 795	1 645	17 002	15 554
T.R.Maritime	32 858	30 725	26 175	24 267	25 409	23 765	23 018	20 638	21 152	18 248	15 973	12 616	144 585	130 259
Agou	2 571	2 316	1 911	1 773	1 766	1 520	1 469	1 436	1 570	1 300	1 195	901	10 482	9 246
Akebou	2 621	2 423	1 704	1 556	1 490	1 454	1 249	1 057	1 130	795	999	594	9 193	7 879
Amou Nord	2 171	1 929	1 598	1 361	1 501	1 300	1 258	1 090	1 054	970	714	600	8 296	7 250
Amou Sud	2 118	1 898	1 435	1 405	1 379	1 270	1 181	1 138	1 193	1 019	870	736	8 176	7 466
Anie	4 204	3 699	2 622	2 419	2 286	1 992	1 980	1 619	1 683	1 300	1 333	884	14 108	11 913
Danyi	1 164	1 040	842	699	787	703	694	636	724	606	562	436	4 773	4 120
Est mono	4 881	4 769	3 030	2 891	2 660	2 579	2 246	2 105	2 150	1 731	1 624	1 119	16 591	15 194
Haho Est	2 045	1 710	1 400	1 181	1 188	1 066	988	683	739	540	581	363	6 941	5 543
Haho Nord	1 387	1 312	1 040	921	956	914	715	724	680	529	537	378	5 315	4 778
Haho Sud	4 988	4 656	3 671	3 398	3 467	3 286	2 849	2 553	2 433	1 984	1 884	1 307	19 292	17 184
Kloto Est	1 810	1 765	1 600	1 591	1 537	1 554	1 493	1 505	1 429	1 473	995	1 021	8 864	8 909
Kloto Ouest	1 530	1 494	1 334	1 241	1 268	1 252	1 146	1 134	1 094	1 131	826	728	7 198	6 980
Kpele	2 573	2 449	1 881	1 831	1 620	1 589	1 522	1 331	1 354	1 174	1 019	795	9 969	9 169
Moyen mono	3 037	2 795	2 035	1 817	1 716	1 580	1 556	1 363	1 311	1 187	1 017	826	10 672	9 568
Ogou	5 630	5 244	4 353	4 153	4 286	4 151	3 505	3 519	3 250	3 080	2 530	2 131	23 554	22 278
Wawa Est	1 571	1 511	1 107	1 087	1 064	1 010	947	908	892	786	771	625	6 352	5 927
Wawa Ouest	2 173	2 180	1 625	1 445	1 528	1 378	1 312	1 252	1 304	1 104	989	830	8 931	8 189
T.R.Plateaux	46 474	43 190	33 188	30 769	30 499	28 598	26 110	24 053	23 990	20 709	18 446	14 274	178 707	161 593
Blitta Est	2 081	1 998	1 726	1 687	1 551	1 550	1 479	1 506	1 401	1 352	1 171	1 031	9 409	9 124
Blitta Ouest	1 794	1 754	1 585	1 489	1 485	1 438	1 471	1 415	1 332	1 243	1 162	923	8 829	8 262
Mo	1 554	1 283	949	808	840	648	699	518	683	359	438	221	5 163	3 837
Sotouboua Nord	1 658	1 608	1 295	1 265	1 288	1 241	1 248	1 236	1 134	979	849	776	7 472	7 105
Sotouboua Sud	1 295	1 214	1 071	1 051	1 073	1 039	985	945	934	1 107	768	642	6 126	5 998
Tchamba Est	2 025	1 906	1 556	1 400	1 293	1 295	1 186	1 173	1 110	1 010	983	725	8 153	7 509
Tchamba Ouest	2 373	2 086	1 973	1 864	1 801	1 682	1 608	1 437	1 503	1 226	1 264	877	10 522	9 172
Tchaoudjo Nord	2 277	2 165	2 004	1 768	1 829	1 757	1 764	1 799	1 777	1 680	1 342	1 258	10 993	10 427
Tchaoudjo Sud	2 985	2 966	2 477	2 426	2 465	2 477	2 142	2 093	2 110	1 912	1 539	1 300	13 718	13 174
T.R.Centrale	18 042	16 980	14 636	13 758	13 625	13 127	12 582	12 122	11 984	10 868	9 516	7 753	80 385	74 608
Assoli	1 148	1 108	999	951	1 033	996	1 019	985	972	810	922	719	6 093	5 569
Bassar Nord	1 600	1 430	1 367	1 174	1 040	995	1 042	1 019	997	785	787	576	6 833	5 979
Bassar Sud	2 006	1 822	1 621	1 537	1 320	1 266	1 345	1 261	1 073	874	927	752	8 292	7 512
Binah	1 872	1 845	1 554	1 490	1 466	1 438	1 469	1 377	1 295	1 144	1 093	897	8 749	8 191
Dankpen	3 672	2 991	2 548	2 230	2 308	1 985	2 178	1 793	1 940	1 326	1 373	787	14 019	11 112
Doufelgou	1 907	1 867	1 695	1 568	1 461	1 491	1 510	1 463	1 374	1 217	1 183	986	9 130	8 592
Keran	2 658	2 311	1 937	1 825	1 737	1 480	1 678	1 544	1 582	1 153	1 218	792	10 810	9 105
Kozah Centre	1 708	1 682	1 502	1 531	1 311	1 467	1 501	1 751	1 272	1 597	1 213	1 360	8 507	9 388
Kozah Nord	1 115	1 200	1 102	1 122	986	942	1 090	1 202	1 039	1 025	1 069	1 072	6 401	6 563
Kozah Sud	1 077	1 095	943	913	778	730	927	927	713	731	732	625	5 170	5 021
T.R.Kara	18 763	17 351	15 268	14 341	13 440	12 790	13 759	13 322	12 257	10 662	10 517	8 566	84 004	77 032
Cinkasse	2 476	2 399	2 098	1 972	2 176	1 906	1 789	1 540	1 585	1 264	1 107	744	11 231	9 825
Kpendjal	4 441	3 586	3 655	3 046	3 383	2 934	2 759	2 101	2 279	1 601	1 665	1 001	18 182	14 269
Oti Nord	2 924	2 781	2 277	2 108	2 165	2 038	1 601	1 382	1 540	1 301	1 101	889	11 608	10 499
Oti Sud	3 594	2 908	2 528	1 972	2 058	1 636	1 553	1 052	1 407	791	925	456	12 065	8 815
Tandjoare	3 958	3 756	3 098	2 982	3 077	2 983	2 809	2 611	2 512	2 160	1 817	1 404	17 271	15 896
Tone Est	3 946	3 435	3 342	3 157	3 654	3 071	3 074	2 612	2 862	2 190	2 079	1 450	18 957	15 915
Tone Ouest	3 696	3 321	3 276	3 118	3 293	3 091	2 868	2 632	2 599	2 234	1 962	1 593	17 694	15 989
T.R. Savanes	25 035	22 186	20 274	18 355	19 806	17 659	16 453	13 930	14 784	11 541	10 656	7 537	107 008	91 208
Ensemble TOGO	170 047	159 548	135 366	128 526	127 549	122 899	112 783	107 556	103 840	93 852	81 530	68 860	731 115	681 241

Cours Inspection	CP1	CP2	CE1	CE2	CM1	CM2	Total
Agoenyive Est	2 403	2 202	2 252	2 029	1 809	1 373	12 068
Agoenyive Ouest	2 753	2 344	2 538	2 327	2 082	1 582	13 626
Lome Centre	2 089	1 898	2 012	1 809	1 785	1 362	10 955
Lome Est	2 497	2 143	2 255	1 863	1 896	1 501	12 155
Lome Ouest	1 595	1 607	1 532	1 262	1 156	846	7 998
Lome Aéroport	2 427	2 219	2 339	2 001	1 783	1 341	12 110
Lome Sud	2 413	2 289	2 245	1 988	1 765	1 353	12 053
T.R.Lomé-Golfe	47 099	36 533	35 725	31 733	27 875	19 622	80 965
Ave	4 240	3 246	3 158	2 702	2 491	1 541	17 378
Bas mono	4 384	3 230	3 019	3 018	2 580	1 915	18 146
Lacs Est	2 738	2 204	2 272	1 909	1 632	1 022	11 777
Lacs Ouest	3 755	3 159	3 090	2 670	2 355	1 426	16 455
Vo Nord	4 764	3 608	3 553	3 202	2 807	2 098	20 032
Vo Sud	5 544	4 412	4 317	3 946	3 429	2 487	24 135
Yoto Est	5 302	4 044	3 744	3 477	3 015	2 004	21 586
Yoto Ouest	3 352	2 546	2 515	2 146	1 890	1 365	13 814
Zio Centre	3 687	3 069	3 158	2 749	2 482	2 104	17 249
Zio Nord	5 305	3 770	3 646	3 114	2 727	1 995	20 557
Zio Sud	4 028	3 245	3 253	2 800	2 467	1 665	17 458
T.R.Maritime	2 294	1 455	1 230	913	653	429	198 587
Agou	3 965	2 916	2 598	2 242	2 125	1 511	15 357
Akebou	4 618	2 865	2 555	2 049	1 652	1 315	15 054
Amou Nord	3 711	2 587	2 428	2 091	1 747	1 092	13 656
Amou Sud	3 551	2 463	2 320	2 012	1 915	1 403	13 664
Anie	6 840	4 478	3 814	3 198	2 641	1 928	22 899
Danyi	1 481	999	929	845	851	589	5 694
Est mono	8 874	5 340	4 718	3 925	3 473	2 472	28 802
Haho Est	2 294	1 455	1 230	913	653	429	6 974
Haho Nord	1 979	1 491	1 435	1 092	901	652	7 550
Haho Sud	8 649	6 229	5 966	4 724	3 857	2 740	32 165
Kloto Est	2 474	2 163	2 097	2 102	2 047	1 316	12 199
Kloto Ouest	2 065	1 699	1 687	1 560	1 527	1 006	9 544
Kpele	4 338	3 125	2 680	2 419	2 106	1 459	16 127
Moyen mono	4 546	2 887	2 418	2 154	1 786	1 280	15 071
Ogou	8 908	6 878	6 754	5 543	4 964	3 574	36 621
Wawa Est	2 940	2 081	1 948	1 724	1 583	1 317	11 593
Wawa Ouest	3 472	2 431	2 264	2 008	1 862	1 406	13 443
T.R.Plateaux	74 705	52 087	47 841	40 601	35 690	25 489	276 413
Blitta Est	3 568	2 882	2 687	2 601	2 369	1 896	16 003
Blitta Ouest	2 997	2 567	2 412	2 363	2 067	1 619	14 025
Mo	2 515	1 725	1 468	1 188	1 042	659	8 597
Sotouboua Nord	3 018	2 377	2 366	2 296	1 951	1 483	13 491
Sotouboua Sud	2 509	2 122	2 112	1 930	2 041	1 410	12 124
Tchamba Est	3 156	2 389	2 087	1 891	1 691	1 315	12 529
Tchamba Ouest	3 710	3 251	2 964	2 623	2 346	1 811	16 705
Tchaoudjo Nord	3 827	3 180	3 050	3 058	2 990	2 237	18 342
Tchaoudjo Sud	5 305	4 336	4 358	3 704	3 505	2 426	23 634
T.R.Centrale	30 605	24 829	23 504	21 654	20 002	14 856	135 450
Assoli	2 118	1 800	1 849	1 851	1 616	1 521	10 755
Bassar Nord	2 857	2 395	1 914	1 953	1 650	1 243	12 012
Bassar Sud	3 618	2 963	2 423	2 431	1 799	1 549	14 783
Binah	3 449	2 808	2 676	2 668	2 243	1 834	15 678
Dankpen	6 663	4 778	4 293	3 971	3 266	2 160	25 131
Doufelgou	3 437	2 985	2 679	2 700	2 302	1 929	16 032
Keran	4 754	3 592	3 081	3 098	2 607	1 920	19 052
Kozah Centre	3 197	2 838	2 598	3 041	2 669	2 402	16 745
Kozah Nord	1 922	1 866	1 584	1 927	1 691	1 790	10 780
Kozah Sud	2 063	1 767	1 436	1 774	1 387	1 301	9 728
T.R.Kara	41 293	33 101	32 245	25 913	22 092	14 896	150 696
Cinkasse	3 234	2 635	2 721	2 185	1 789	1 129	13 693
Kpendjal	7 507	6 052	5 721	4 373	3 404	2 339	29 396
Oti Nord	5 209	4 036	3 872	2 738	2 598	1 779	20 232
Oti Sud	5 985	4 057	3 444	2 383	2 021	1 238	19 128
Tandjoare	7 135	5 506	5 504	4 961	4 206	2 847	30 159
Tone Est	6 306	5 484	5 698	4 716	4 113	2 752	29 069
Tone Ouest	5 917	5 331	5 285	4 557	3 961	2 812	27 863
T.R. Savanes	41 293	33 101	32 245	25 913	22 092	14 896	169 540
Ensemble TOGO	139 079	110 497	107 494	90 242	78 217	53 732	1 011 651

Cours Inspection	CP1		CP2		CE1		CE2		CM1		CM2		Total	
	M	F	M	F	M	F	M	F	M	F	M	F	M	F
Agoenyive Est	1 176	1 227	1 079	1 123	1 004	1 248	881	1 148	830	979	654	719	5 624	6 444
Agoenyive Ouest	1 380	1 373	1 107	1 237	1 157	1 381	1 034	1 293	995	1 087	773	809	6 446	7 180
Lome Centre	944	1 145	791	1 107	875	1 137	779	1 030	799	986	582	780	4 770	6 185
Lome Est	1 233	1 264	952	1 191	964	1 291	783	1 080	796	1 100	655	846	5 383	6 772
Lome Ouest	745	850	756	851	739	793	594	668	560	596	414	432	3 808	4 190
Lome Aéroport	1 205	1 222	1 051	1 168	1 076	1 263	910	1 091	844	939	618	723	5 704	6 406
Lome Sud	1 118	1 295	1 088	1 201	977	1 268	900	1 088	790	975	615	738	5 488	6 565
T.R.Lomé-Golfe	24 401	22 698	19 087	17 446	18 538	17 187	16 928	14 805	15 177	12 698	11 260	8 362	37 223	43 742
Ave	2 198	2 042	1 736	1 510	1 615	1 543	1 403	1 299	1 319	1 172	876	665	9 147	8 231
Bas mono	2 263	2 121	1 704	1 526	1 622	1 397	1 623	1 395	1 433	1 147	1 101	814	9 746	8 400
Lacs Est	1 440	1 298	1 094	1 110	1 230	1 042	1 068	841	917	715	612	410	6 361	5 416
Lacs Ouest	1 952	1 803	1 680	1 479	1 593	1 497	1 487	1 183	1 255	1 100	788	638	8 755	7 700
Vo Nord	2 418	2 346	1 872	1 736	1 798	1 755	1 692	1 510	1 513	1 294	1 202	896	10 495	9 537
Vo Sud	2 888	2 656	2 290	2 122	2 267	2 050	2 149	1 797	1 921	1 508	1 489	998	13 004	11 131
Yoto Est	2 766	2 536	2 081	1 963	1 910	1 834	1 842	1 635	1 633	1 382	1 169	835	11 401	10 185
Yoto Ouest	1 742	1 610	1 371	1 175	1 344	1 171	1 118	1 028	1 029	861	776	589	7 380	6 434
Zio Centre	1 905	1 782	1 595	1 474	1 594	1 564	1 430	1 319	1 268	1 214	1 155	949	8 947	8 302
Zio Nord	2 679	2 626	1 907	1 863	1 840	1 806	1 650	1 464	1 553	1 174	1 193	802	10 822	9 735
Zio Sud	2 150	1 878	1 757	1 488	1 725	1 528	1 466	1 334	1 336	1 131	899	766	9 333	8 125
T.R.Maritime	38 605	36 100	27 015	25 072	24 752	23 089	21 260	19 341	19 321	16 369	14 612	10 877	105 391	93 196
Agou	2 073	1 892	1 505	1 411	1 411	1 187	1 135	1 107	1 177	948	887	624	8 188	7 169
Akebou	2 398	2 220	1 492	1 373	1 303	1 252	1 135	914	980	672	853	462	8 161	6 893
Amou Nord	1 950	1 761	1 403	1 184	1 300	1 128	1 132	959	922	825	612	480	7 319	6 337
Amou Sud	1 882	1 669	1 251	1 212	1 210	1 110	1 022	990	1 021	894	769	634	7 155	6 509
Anie	3 615	3 225	2 335	2 143	2 038	1 776	1 776	1 422	1 512	1 129	1 177	751	12 453	10 446
Danyi	795	686	550	449	498	431	449	396	467	384	333	256	3 092	2 602
Est mono	4 490	4 384	2 716	2 624	2 405	2 313	2 043	1 882	1 942	1 531	1 469	1 003	15 065	13 737
Haho Est	1 270	1 024	813	642	648	582	561	352	390	263	291	138	3 973	3 001
Haho Nord	996	983	809	682	726	709	534	558	515	386	384	268	3 964	3 586
Haho Sud	4 472	4 177	3 228	3 001	3 082	2 884	2 538	2 186	2 143	1 714	1 666	1 074	17 129	15 036
Kloto Est	1 243	1 231	1 070	1 093	1 058	1 039	1 037	1 065	1 024	1 023	648	668	6 080	6 119
Kloto Ouest	1 039	1 026	884	815	852	835	783	777	741	786	551	455	4 850	4 694
Kpele	2 230	2 108	1 582	1 543	1 348	1 332	1 278	1 141	1 134	972	819	640	8 391	7 736
Moyen mono	2 330	2 216	1 541	1 346	1 257	1 161	1 158	996	946	840	695	585	7 927	7 144
Ogou	4 581	4 327	3 527	3 351	3 422	3 332	2 770	2 773	2 560	2 404	1 960	1 614	18 820	17 801
Wawa Est	1 503	1 437	1 041	1 040	1 004	944	878	846	838	745	729	588	5 993	5 600
Wawa Ouest	1 738	1 734	1 268	1 163	1 190	1 074	1 031	977	1 009	853	769	637	7 005	6 438
T.R.Plateaux	15 752	14 853	12 732	12 097	11 939	11 565	11 037	10 617	10 535	9 467	8 279	6 577	145 565	130 848
Blitta Est	1 817	1 751	1 428	1 454	1 347	1 340	1 293	1 308	1 211	1 158	1 001	895	8 097	7 906
Blitta Ouest	1 521	1 476	1 314	1 253	1 218	1 194	1 201	1 162	1 082	985	908	711	7 244	6 781
Mo	1 353	1 162	925	800	826	642	679	509	683	359	438	221	4 904	3 693
Sotouboua Nord	1 541	1 477	1 192	1 185	1 203	1 163	1 145	1 151	1 049	902	792	691	6 922	6 569
Sotouboua Sud	1 295	1 214	1 071	1 051	1 073	1 039	985	945	934	1 107	768	642	6 126	5 998
Tchamba Est	1 620	1 536	1 256	1 133	1 049	1 038	955	936	892	799	774	541	6 546	5 983
Tchamba Ouest	1 976	1 734	1 674	1 577	1 515	1 449	1 390	1 233	1 294	1 052	1 101	710	8 950	7 755
Tchaoudjo Nord	1 955	1 872	1 676	1 504	1 535	1 515	1 523	1 535	1 526	1 464	1 173	1 064	9 388	8 954
Tchaoudjo Sud	2 674	2 631	2 196	2 140	2 173	2 185	1 866	1 838	1 864	1 641	1 324	1 102	12 097	11 537
T.R.Centrale	17 750	16 328	14 390	13 402	12 600	11 933	12 913	12 501	11 405	9 825	9 800	7 849	70 274	65 176
Assoli	1 076	1 042	914	886	937	912	943	908	865	751	843	678	5 578	5 177
Bassar Nord	1 509	1 348	1 296	1 099	979	935	988	965	934	716	716	527	6 422	5 590
Bassar Sud	1 895	1 723	1 530	1 433	1 247	1 176	1 248	1 183	993	806	871	678	7 784	6 999
Binah	1 739	1 710	1 447	1 361	1 360	1 316	1 365	1 303	1 201	1 042	1 025	809	8 137	7 541
Dankpen	3 672	2 991	2 548	2 230	2 308	1 985	2 178	1 793	1 940	1 326	1 373	787	14 019	11 112
Doufelgou	1 740	1 697	1 561	1 424	1 329	1 350	1 377	1 323	1 225	1 077	1 064	865	8 296	7 736
Keran	2 556	2 198	1 856	1 736	1 670	1 411	1 611	1 487	1 524	1 083	1 173	747	10 390	8 662
Kozah Centre	1 608	1 589	1 401	1 437	1 218	1 380	1 395	1 646	1 178	1 491	1 145	1 257	7 945	8 800
Kozah Nord	920	1 002	935	931	810	774	921	1 006	863	828	896	894	5 345	5 435
Kozah Sud	1 035	1 028	902	865	742	694	887	887	682	705	694	607	4 942	4 786
T.R.Kara	21 929	19 364	17 417	15 684	16 980	15 265	13 998	11 915	12 445	9 647	8 791	6 105	78 858	71 838
Cinkasse	1 651	1 583	1 378	1 257	1 444	1 277	1 170	1 015	1 004	785	689	440	7 336	6 357
Kpendjal	4 163	3 344	3 326	2 726	3 096	2 625	2 493	1 880	2 007	1 397	1 468	871	16 553	12 843
Oti Nord	2 661	2 548	2 079	1 957	1 997	1 875	1 475	1 263	1 425	1 173	987	792	10 624	9 608
Oti Sud	3 315	2 670	2 272	1 785	1 907	1 537	1 431	952	1 299	722	833	405	11 057	8 071
Tandjoare	3 639	3 496	2 840	2 666	2 761	2 743	2 577	2 384	2 266	1 940	1 624	1 223	15 707	14 452
Tone Est	3 377	2 929	2 778	2 706	3 068	2 630	2 502	2 214	2 323	1 790	1 603	1 149	15 651	13 418
Tone Ouest	3 123	2 794	2 744	2 587	2 707	2 578	2 350	2 207	2 121	1 790	1 587	1 225	14 632	13 231
T.R. Savanes	21 929	19 364	17 417	15 684	16 980	15 265	13 998	11 915	12 445	9 647	8 791	6 105	91 560	77 980
Ensemble TOGO	73 213	65 866	58 045	52 452	56 275	51 219	48 363	41 879	43 271	34 946	31 225	22 507	528 871	482 780

Cours Inspection	CP1	CP2	CE1	CE2	CM1	CM2	Total
Agoenyive Est	7 125	6 037	5 772	4 867	4 606	4 088	32 495
Agoenyive Ouest	6 459	6 008	5 663	5 046	4 471	3 854	31 501
Lome Centre	6 793	6 088	5 768	5 023	4 676	4 135	32 483
Lome Est	2 780	2 595	2 551	2 083	1 904	1 776	13 689
Lome Ouest	6 431	5 783	5 737	4 529	4 385	3 857	30 722
Lome Aéroport	5 754	5 518	5 223	4 399	4 377	3 552	28 823
Lome Sud	6 205	5 936	5 669	5 014	4 706	3 845	31 375
T.R.Lomé-Golfe	41 547	37 965	36 383	30 961	29 125	25 107	201 088
Ave	1 265	1 018	1 036	912	913	574	5 718
Bas mono	1 197	933	931	799	789	675	5 324
Lacs Est	939	777	737	609	568	474	4 104
Lacs Ouest	1 990	1 862	1 786	1 499	1 524	1 095	9 756
Vo Nord	685	561	529	566	546	395	3 282
Vo Sud	2 310	1 905	1 858	1 794	1 639	1 263	10 769
Yoto Est	1 292	1 046	932	917	865	640	5 692
Yoto Ouest	958	781	780	628	626	529	4 302
Zio Centre	1 583	1 473	1 454	1 315	1 371	1 137	8 333
Zio Nord	488	387	400	360	360	340	2 335
Zio Sud	3 162	2 836	2 767	2 350	2 208	1 775	15 098
T.R.Maritime	1 117	906	835	627	529	455	74 713
Agou	869	738	666	645	731	582	4 231
Akebou	325	300	323	226	261	270	1 705
Amou Nord	292	284	301	257	277	222	1 633
Amou Sud	360	299	297	274	276	177	1 683
Anie	526	350	362	348	320	274	2 180
Danyi	572	456	485	422	404	357	2 696
Est mono	536	432	444	373	391	262	2 438
Haho Est	1 117	906	835	627	529	455	4 469
Haho Nord	446	351	350	288	277	246	1 958
Haho Sud	739	723	684	608	525	421	3 700
Kloto Est	1 042	995	960	860	832	682	5 371
Kloto Ouest	959	876	833	720	698	548	4 634
Kpele	592	539	491	402	396	331	2 751
Moyen mono	991	847	794	740	705	553	4 630
Ogou	1 814	1 542	1 617	1 433	1 326	1 077	8 809
Wawa Est	122	101	115	125	91	75	629
Wawa Ouest	800	591	592	505	531	404	3 423
T.R.Plateaux	12 102	10 330	10 149	8 853	8 570	6 936	56 940
Blitta Est	399	388	375	369	373	299	2 203
Blitta Ouest	551	507	511	523	508	466	3 066
Mo	0	0	0	0	0	0	0
Sotouboua Nord	163	147	140	168	145	132	895
Sotouboua Sud	0	0	0	0	0	0	0
Tchamba Est	414	420	373	376	377	369	2 329
Tchamba Ouest	457	395	387	326	313	270	2 148
Tchaoudjo Nord	615	592	536	505	467	363	3 078
Tchaoudjo Sud	561	526	530	491	468	389	2 965
T.R.Centrale	3 160	2 975	2 852	2 758	2 651	2 288	16 684
Assoli	138	150	180	153	166	120	907
Bassar Nord	173	146	121	108	132	120	800
Bassar Sud	210	195	163	175	148	130	1 021
Binah	268	236	228	178	196	156	1 262
Dankpen	0	0	0	0	0	0	0
Doufelgou	337	278	273	273	289	240	1 690
Keran	215	170	136	124	128	90	863
Kozah Centre	193	195	180	211	200	171	1 150
Kozah Nord	393	358	344	365	373	351	2 184
Kozah Sud	109	89	72	80	57	56	463
T.R.Kara	2 036	1 817	1 697	1 667	1 689	1 434	10 340
Cinkasse	1 420	1 413	1 340	1 144	1 060	722	7 099
Kpendjal	470	615	569	467	457	327	2 905
Oti Nord	368	304	312	245	243	211	1 683
Oti Sud	193	250	173	187	164	143	1 110
Tandjoare	471	484	507	459	466	374	2 761
Tone Est	1 049	995	994	970	939	777	5 724
Tone Ouest	1 100	1 063	1 099	943	872	743	5 820
T.R. Savanes	5 071	5 124	4 994	4 415	4 201	3 297	27 102
Ensemble TOGO	65 033	59 117	56 910	49 281	46 765	39 517	386 867

Cours Inspection	CP1		CP2		CE1		CE2		CM1		CM2		Total	
	M	F	M	F	M	F	M	F	M	F	M	F	M	F
Agoenyive Est	3 582	3 543	3 005	3 032	2 876	2 896	2 379	2 488	2 159	2 447	1 956	2 132	15 957	16 538
Agoenyive Ouest	3 233	3 226	2 974	3 034	2 823	2 840	2 399	2 647	2 154	2 317	1 872	1 982	15 455	16 046
Lome Centre	3 380	3 413	3 086	3 002	2 814	2 954	2 412	2 611	2 256	2 420	1 978	2 157	15 926	16 557
Lome Est	1 399	1 381	1 328	1 267	1 292	1 259	1 028	1 055	913	991	836	940	6 796	6 893
Lome Ouest	3 252	3 179	2 812	2 971	2 796	2 941	2 234	2 295	2 109	2 276	1 866	1 991	15 069	15 653
Lome Aéroport	2 906	2 848	2 705	2 813	2 544	2 679	2 079	2 320	2 123	2 254	1 714	1 838	14 071	14 752
Lome Sud	3 192	3 013	2 997	2 939	2 757	2 912	2 392	2 622	2 293	2 413	1 850	1 995	15 481	15 894
T.R.Lomé-Golfe	20 944	20 603	18 907	19 058	17 902	18 481	14 923	16 038	14 007	15 118	12 072	13 035	98 755	102 333
Ave	660	605	527	491	565	471	455	457	476	437	294	280	2 977	2 741
Bas mono	628	569	482	451	446	485	415	384	399	390	362	313	2 732	2 592
Lacs Est	470	469	398	379	380	357	301	308	298	270	244	230	2 091	2 013
Lacs Ouest	1 020	970	931	931	851	935	747	752	773	751	560	535	4 882	4 874
Vo Nord	337	348	279	282	304	225	289	277	288	258	229	166	1 726	1 556
Vo Sud	1 160	1 150	989	916	965	893	933	861	887	752	694	569	5 628	5 141
Yoto Est	629	663	498	548	458	474	483	434	477	388	364	276	2 909	2 783
Yoto Ouest	483	475	406	375	406	374	323	305	324	302	292	237	2 234	2 068
Zio Centre	836	747	761	712	770	684	670	645	684	687	556	581	4 277	4 056
Zio Nord	251	237	205	182	202	198	189	171	185	175	179	161	1 211	1 124
Zio Sud	1 646	1 516	1 434	1 402	1 392	1 375	1 180	1 170	1 121	1 087	896	879	7 669	7 429
T.R.Maritime	8 120	7 749	6 910	6 669	6 739	6 471	5 985	5 764	5 912	5 497	4 670	4 227	38 336	36 377
Agou	468	401	388	350	339	327	324	321	385	346	306	276	2 210	2 021
Akebou	170	155	166	134	147	176	100	126	142	119	143	127	868	837
Amou Nord	163	129	142	142	156	145	126	131	132	145	102	120	821	812
Amou Sud	180	180	136	163	150	147	138	136	157	119	86	91	847	836
Anie	288	238	172	178	185	177	166	182	155	165	147	127	1 113	1 067
Danyi	287	285	244	212	244	241	205	217	216	188	200	157	1 396	1 300
Est mono	263	273	226	206	212	232	177	196	198	193	146	116	1 222	1 216
Haho Est	608	509	468	438	437	398	353	274	301	228	254	201	2 421	2 048
Haho Nord	242	204	169	182	191	159	151	137	146	131	140	106	1 039	919
Haho Sud	382	357	383	340	333	351	272	336	264	261	204	217	1 838	1 862
Kloto Est	544	498	512	483	466	494	438	422	390	442	340	342	2 690	2 681
Kloto Ouest	491	468	450	426	416	417	363	357	353	345	275	273	2 348	2 286
Kpele	296	296	271	268	251	240	225	177	208	188	189	142	1 440	1 311
Moyen mono	550	441	436	411	415	379	381	359	360	345	317	236	2 459	2 171
Ogou	961	853	781	761	829	788	706	727	661	665	566	511	4 504	4 305
Wawa Est	57	65	58	43	56	59	65	60	52	39	38	37	326	303
Wawa Ouest	398	402	334	257	316	276	250	255	284	247	213	191	1 795	1 628
T.R.Plateaux	6 348	5 754	5 336	4 994	5 143	5 006	4 440	4 413	4 404	4 166	3 666	3 270	29 337	27 603
Blitta Est	202	197	220	168	183	192	179	190	182	191	166	133	1 132	1 071
Blitta Ouest	273	278	271	236	267	244	270	253	250	258	254	212	1 585	1 481
Mo	0	0	0	0	0	0	0	0	0	0	0	0	0	0
Sotouboua Nord	76	87	85	62	75	65	91	77	73	72	54	78	454	441
Sotouboua Sud	0	0	0	0	0	0	0	0	0	0	0	0	0	0
Tchamba Est	207	207	230	190	179	194	186	190	189	188	197	172	1 188	1 141
Tchamba Ouest	224	233	205	190	210	177	175	151	171	142	135	135	1 120	1 028
Tchaoudjo Nord	322	293	328	264	294	242	241	264	251	216	169	194	1 605	1 473
Tchaoudjo Sud	266	295	255	271	260	270	249	242	222	246	201	188	1 453	1 512
T.R.Centrale	1 570	1 590	1 594	1 381	1 468	1 384	1 391	1 367	1 338	1 313	1 176	1 112	8 537	8 147
Assoli	72	66	85	65	96	84	76	77	107	59	79	41	515	392
Bassar Nord	91	82	71	75	61	60	54	54	63	69	71	49	411	389
Bassar Sud	111	99	91	104	73	90	97	78	80	68	56	74	508	513
Binah	133	135	107	129	106	122	104	74	94	102	68	88	612	650
Dankpen	0	0	0	0	0	0	0	0	0	0	0	0	0	0
Doufelgou	167	170	134	144	132	141	133	140	149	140	119	121	834	856
Keran	102	113	81	89	67	69	67	57	58	70	45	45	420	443
Kozah Centre	100	93	101	94	93	87	106	105	94	106	68	103	562	588
Kozah Nord	195	198	167	191	176	168	169	196	176	197	173	178	1 056	1 128
Kozah Sud	42	67	41	48	36	36	40	40	31	26	38	18	228	235
T.R.Kara	1 013	1 023	878	939	840	857	846	821	852	837	717	717	5 146	5 194
Cinkasse	710	710	713	700	721	619	619	525	581	479	418	304	3 762	3 337
Kpendjal	246	224	311	304	277	292	254	213	256	201	197	130	1 541	1 364
Oti Nord	180	188	171	133	156	156	126	119	115	128	114	97	862	821
Oti Sud	92	101	133	117	93	80	101	86	98	66	92	51	609	501
Tandjoare	255	216	212	272	288	219	232	227	246	220	193	181	1 426	1 335
Tone Est	556	493	553	442	569	425	572	398	539	400	476	301	3 265	2 459
Tone Ouest	573	527	532	531	586	513	518	425	478	394	375	368	3 062	2 758
T.R.Savanes	2 612	2 459	2 625	2 499	2 690	2 304	2 422	1 993	2 313	1 888	1 865	1 432	14 527	12 575
Ensemble TOGO	40 607	39 178	36 250	35 540	34 782	34 503	30 007	30 396	28 826	28 819	24 166	23 793	194 638	192 229

Cours Inspection	CP1	CP2	CE1	CE2	CM1	CM2	Total
Agoenyive Est	31	23	25	13	12	0	104
Agoenyive Ouest	24	14	11	9	11	7	76
Lome Centre	0	0	0	0	0	0	0
Lome Est	0	0	0	0	0	0	0
Lome Ouest	212	157	138	90	73	64	734
Lome Aéroport	0	0	0	0	0	0	0
Lome Sud	0	0	0	0	0	0	0
T.R.Lomé-Golfe	0	0	0	0	0	0	914
Ave	204	111	90	64	37	12	518
Bas mono	63	43	31	28	15	18	198
Lacs Est	57	26	11	7	8	6	115
Lacs Ouest	27	10	14	0	0	0	51
Vo Nord	0	0	0	0	0	0	0
Vo Sud	0	0	0	0	0	0	0
Yoto Est	61	20	8	14	0	0	103
Yoto Ouest	90	51	28	28	38	22	257
Zio Centre	0	0	0	0	0	0	0
Zio Nord	113	69	57	33	18	12	302
Zio Sud	0	0	0	0	0	0	0
T.R.Maritime	240	149	77	53	17	9	1 544
Agou	53	30	22	18	14	3	140
Akebou	101	95	66	31	12	8	313
Amou Nord	97	88	72	0	0	0	257
Amou Sud	105	78	32	33	21	26	295
Anie	537	213	102	53	22	15	942
Danyi	151	86	76	63	75	52	503
Est mono	240	149	77	53	17	9	545
Haho Est	344	220	189	131	97	60	1 041
Haho Nord	274	119	85	59	31	17	585
Haho Sud	256	117	103	70	35	30	611
Kloto Est	59	33	34	36	23	18	203
Kloto Ouest	0	0	0	0	0	0	0
Kpele	92	48	38	32	26	24	260
Moyen mono	295	118	84	25	7	10	539
Ogou	152	86	66	48	40	10	402
Wawa Est	20	12	11	6	4	4	57
Wawa Ouest	81	48	50	51	15	9	254
T.R.Plateaux	2 857	1 540	1 107	709	439	295	6 947
Blitta Est	112	143	39	15	11	7	327
Blitta Ouest	0	0	0	0	0	0	0
Mo	322	32	20	29	0	0	403
Sotouboua Nord	85	36	23	20	17	10	191
Sotouboua Sud	0	0	0	0	0	0	0
Tchamba Est	361	147	128	92	52	24	804
Tchamba Ouest	292	191	132	96	70	60	841
Tchaoudjo Nord	0	0	0	0	0	0	0
Tchaoudjo Sud	85	41	54	40	49	24	293
T.R.Centrale	1 257	590	396	292	199	125	2 859
Assoli	0	0	0	0	0	0	0
Bassar Nord	0	0	0	0	0	0	0
Bassar Sud	0	0	0	0	0	0	0
Binah	0	0	0	0	0	0	0
Dankpen	0	0	0	0	0	0	0
Doufelgou	0	0	0	0	0	0	0
Keran	0	0	0	0	0	0	0
Kozah Centre	0	0	0	0	0	0	0
Kozah Nord	0	0	0	0	0	0	0
Kozah Sud	0	0	0	0	0	0	0
T.R.Kara	0	0	0	0	0	0	0
Cinkasse	221	22	21	0	0	0	264
Kpendjal	50	34	27	20	19	0	150
Oti Nord	128	45	19	0	0	0	192
Oti Sud	324	193	77	35	13	0	642
Tandjoare	108	90	49	0	0	0	247
Tone Est	26	20	33	0	0	0	79
Tone Ouest	0	0	0	0	0	0	0
T.R. Savanes	857	404	226	55	32	0	1 574
Ensemble TOGO	5 211	2 683	1 806	1 109	687	429	13 838

Cours Inspection	CP1		CP2		CE1		CE2		CM1		CM2		Total	
	M	F	M	F	M	F	M	F	M	F	M	F	M	F
Agoenyive Est	18	13	13	10	13	12	8	5	5	7	0	0	57	47
Agoenyive Ouest	14	10	10	4	5	6	6	3	8	3	4	3	47	29
Lome Centre													0	0
Lome Est													0	0
Lome Ouest	98	114	71	86	58	80	43	47	39	34	35	29	344	390
Lome Aéroport													0	0
Lome Sud													0	0
T.R.Lomé-Golfe	130	137	94	100	76	98	57	55	52	44	39	32	448	466
Ave	117	87	62	49	49	41	37	27	21	16	6	6	292	226
Bas mono	37	26	26	17	15	16	16	12	4	11	13	5	111	87
Lacs Est	34	23	14	12	4	7	5	2	3	5	5	1	65	50
Lacs Ouest	17	10	8	2	9	5	0	0	0	0	0	0	34	17
Vo Nord													0	0
Vo Sud													0	0
Yoto Est	32	29	8	12	5	3	6	8	0	0	0	0	51	52
Yoto Ouest	44	46	26	25	22	6	22	6	21	17	14	8	149	108
Zio Centre													0	0
Zio Nord	56	57	34	35	28	29	19	14	14	4	5	7	156	146
Zio Sud													0	0
T.R.Maritime	337	278	178	152	132	107	105	69	63	53	43	27	858	686
Agou	30	23	18	12	16	6	10	8	8	6	2	1	84	56
Akebou	53	48	46	49	40	26	14	17	8	4	3	5	164	149
Amou Nord	58	39	53	35	45	27	0	0	0	0	0	0	156	101
Amou Sud	56	49	48	30	19	13	21	12	15	6	15	11	174	121
Anie	301	236	115	98	63	39	38	15	16	6	9	6	542	400
Danyi	82	69	48	38	45	31	40	23	41	34	29	23	285	218
Est mono	128	112	88	61	43	34	26	27	10	7	9	0	304	241
Haho Est	167	177	119	101	103	86	74	57	48	49	36	24	547	494
Haho Nord	149	125	62	57	39	46	30	29	19	12	13	4	312	273
Haho Sud	134	122	60	57	52	51	39	31	26	9	14	16	325	286
Kloto Est	23	36	18	15	13	21	18	18	15	8	7	11	94	109
Kloto Ouest													0	0
Kpele	47	45	28	20	21	17	19	13	12	14	11	13	138	122
Moyen mono	157	138	58	60	44	40	17	8	5	2	5	5	286	253
Ogou	88	64	45	41	35	31	29	19	29	11	4	6	230	172
Wawa Est	11	9	8	4	4	7	4	2	2	2	4	0	33	24
Wawa Ouest	37	44	23	25	22	28	31	20	11	4	7	2	131	123
T.R.Plateaux	1 521	1 336	837	703	604	503	410	299	265	174	168	127	3 805	3 142
Blitta Est	62	50	78	65	21	18	7	8	8	3	4	3	180	147
Blitta Ouest													0	0
Mo	201	121	24	8	14	6	20	9	0	0	0	0	259	144
Sotouboua Nord	41	44	18	18	10	13	12	8	12	5	3	7	96	95
Sotouboua Sud													0	0
Tchamba Est	198	163	70	77	65	63	45	47	29	23	12	12	419	385
Tchamba Ouest	173	119	94	97	76	56	43	53	38	32	28	32	452	389
Tchaoudjo Nord													0	0
Tchaoudjo Sud	45	40	26	15	32	22	27	13	24	25	14	10	168	125
T.R.Centrale	720	537	310	280	218	178	154	138	111	88	61	64	1 574	1 285
Assoli													0	0
Bassar Nord													0	0
Bassar Sud													0	0
Binah													0	0
Dankpen													0	0
Doufelgou													0	0
Keran													0	0
Kozah Centre													0	0
Kozah Nord													0	0
Kozah Sud													0	0
T.R.Kara	0	0	0	0	0	0	0	0	0	0	0	0	0	0
Cinkasse	115	106	7	15	11	10	0	0	0	0	0	0	133	131
Kpendjal	32	18	18	16	10	17	12	8	16	3	0	0	88	62
Oti Nord	83	45	27	18	12	7	0	0	0	0	0	0	122	70
Oti Sud	187	137	123	70	58	19	21	14	10	3	0	0	399	243
Tandjoare	64	44	46	44	28	21	0	0	0	0	0	0	138	109
Tone Est	13	13	11	9	17	16	0	0	0	0	0	0	41	38
Tone Ouest													0	0
T.R. Savanes	494	363	232	172	136	90	33	22	26	6	0	0	921	653
Ensemble TOGO	3 202	2 651	1 651	1 407	1 166	976	759	583	517	365	311	250	7 606	6 232

Cours Inspection	CP1	CP2	CE1	CE2	CM1	CM2	Total
Agoenyive Est	1 236	1 097	1 268	983	976	593	6 153
Agoenyive Ouest	1 161	978	1 255	870	820	451	5 535
Lome Centre	1 032	992	1 105	954	921	521	5 525
Lome Est	702	649	695	473	491	269	3 279
Lome Ouest	953	928	991	740	773	428	4 813
Lome Aéroport	1 037	1 098	1 310	1 013	876	499	5 833
Lome Sud	974	1 045	1 112	1 010	936	536	5 613
T.R.Lomé-Golfe	7 095	6 787	7 736	6 043	5 793	3 297	36 751
Ave	1 568	979	1 014	790	787	129	5 267
Bas mono	1 252	708	736	575	511	119	3 901
Lacs Est	1 005	690	779	544	565	136	3 719
Lacs Ouest	1 338	1 018	1 149	805	915	246	5 471
Vo Nord	1 549	929	939	911	743	334	5 405
Vo Sud	1 786	1 367	1 710	1 418	1 427	1 176	8 884
Yoto Est	1 857	1 084	1 134	965	996	636	6 672
Yoto Ouest	1 265	812	849	587	636	388	4 537
Zio Centre	1 040	772	901	752	739	561	4 765
Zio Nord	1 627	972	1 043	712	806	587	5 747
Zio Sud	1 414	1 020	1 208	864	775	395	5 676
T.R.Maritime	831	523	474	366	264	239	60 044
Agou	1 748	1 000	798	603	806	420	5 375
Akebou	1 926	993	903	694	570	581	5 667
Amou Nord	1 034	528	510	440	435	109	3 056
Amou Sud	1 152	595	680	537	527	329	3 820
Anie	2 193	1 052	800	627	563	389	5 624
Danyi	656	350	328	253	322	136	2 045
Est mono	2 532	1 069	1 047	766	710	304	6 428
Haho Est	831	523	474	366	264	239	2 697
Haho Nord	738	448	542	329	280	187	2 524
Haho Sud	2 680	1 682	1 651	1 133	988	515	8 649
Kloto Est	850	719	731	723	803	219	4 045
Kloto Ouest	761	543	540	468	630	215	3 157
Kpele	1 633	1 101	899	775	774	354	5 536
Moyen mono	985	533	470	374	301	134	2 797
Ogou	2 699	1 670	1 831	1 223	1 205	446	9 074
Wawa Est	1 025	495	519	412	353	202	3 006
Wawa Ouest	1 265	696	633	428	469	194	3 685
T.R.Plateaux	24 708	13 997	13 356	10 151	10 000	4 973	77 185
Blitta Est	197	375	155	254	130	15	1 126
Blitta Ouest	138	330	188	227	153	52	1 088
Mo	600	347	322	237	227	92	1 825
Sotouboua Nord	985	606	632	593	469	173	3 458
Sotouboua Sud	691	431	529	391	645	117	2 804
Tchamba Est	637	428	387	254	248	213	2 167
Tchamba Ouest	1 016	812	680	497	515	227	3 747
Tchaoudjo Nord	922	715	633	565	644	115	3 594
Tchaoudjo Sud	1 338	1 145	1 116	845	833	199	5 476
T.R.Centrale	6 524	5 189	4 642	3 863	3 864	1 203	25 285
Assoli	32	270	63	265	47	282	959
Bassar Nord	90	285	127	309	46	58	915
Bassar Sud	37	469	77	326	49	51	1 009
Binah	87	471	79	514	75	172	1 398
Dankpen	159	867	281	663	145	188	2 303
Doufelgou	21	532	53	556	70	275	1 507
Keran	278	573	229	530	228	142	1 980
Kozah Centre	43	409	33	526	28	105	1 144
Kozah Nord	5	403	27	444	45	464	1 388
Kozah Sud	25	328	18	342	37	120	870
T.R.Kara	777	4 607	987	4 475	770	1 857	13 473
Cinkasse	1 273	720	821	596	587	148	4 145
Kpendjal	2 004	1 146	1 065	691	535	32	5 473
Oti Nord	1 632	1 022	1 026	522	671	195	5 068
Oti Sud	2 136	886	906	545	519	186	5 178
Tandjoare	2 611	1 538	1 536	1 118	1 039	249	8 091
Tone Est	1 889	1 213	1 257	1 054	903	405	6 721
Tone Ouest	1 698	1 141	1 102	838	778	243	5 800
T.R. Savanes	13 243	7 666	7 713	5 364	5 032	1 458	40 476
Ensemble TOGO	53 178	38 769	34 908	30 262	25 723	13 027	253 214

REPARTITION DES REDOUBLANTS PAR COURS, SEXE ET PAR INSPECTION Tous Ordres

Cours Inspection	CP1		CP2		CE1		CE2		CM1		CM2		Total	
	M	F	M	F	M	F	M	F	M	F	M	F	M	F
Agoenyive Est	653	583	548	549	611	657	430	553	466	510	261	332	2 969	3 184
Agoenyive Ouest	640	521	494	484	590	665	406	464	414	406	226	225	2 770	2 765
Lome Centre	502	530	458	534	485	620	409	545	423	498	232	289	2 509	3 016
Lome Est	359	343	318	331	304	391	217	256	209	282	106	163	1 513	1 766
Lome Ouest	478	475	469	459	497	494	372	368	378	395	218	210	2 412	2 401
Lome Aéroport	540	497	547	551	598	712	474	539	411	465	227	272	2 797	3 036
Lome Sud	522	452	555	490	525	587	481	529	422	514	237	299	2 742	2 871
T.R.Lomé-Golfe	3 694	3 401	3 389	3 398	3 610	4 126	2 789	3 254	2 723	3 070	1 507	1 790	17 712	19 039
Ave	816	752	512	467	539	475	412	378	386	401	72	57	2 737	2 530
Bas mono	663	589	384	324	393	343	300	275	254	257	62	57	2 056	1 845
Lacs Est	544	461	386	304	430	349	314	230	319	246	74	62	2 067	1 652
Lacs Ouest	703	635	568	450	572	577	417	388	455	460	126	120	2 841	2 630
Vo Nord	794	755	469	460	473	466	462	449	387	356	174	160	2 759	2 646
Vo Sud	959	827	733	634	882	828	751	667	782	645	686	490	4 793	4 091
Yoto Est	963	894	579	505	591	543	501	464	527	469	346	290	3 507	3 165
Yoto Ouest	647	618	430	382	461	388	318	269	319	317	198	190	2 373	2 164
Zio Centre	559	481	438	334	478	423	398	354	377	362	297	264	2 547	2 218
Zio Nord	794	833	493	479	537	506	362	350	433	373	332	255	2 951	2 796
Zio Sud	756	658	533	487	660	548	471	393	409	366	191	204	3 020	2 656
T.R.Maritime	8 198	7 503	5 525	4 826	6 016	5 446	4 706	4 217	4 648	4 252	2 558	2 149	31 651	28 393
Agou	946	802	507	493	419	379	297	306	441	365	228	192	2 838	2 537
Akebou	1 002	924	514	479	463	440	382	312	335	235	370	211	3 066	2 601
Amou Nord	545	489	305	223	277	233	198	242	206	229	60	49	1 591	1 465
Amou Sud	636	516	305	290	350	330	261	276	259	268	161	168	1 972	1 848
Anie	1 169	1 024	551	501	426	374	339	288	294	269	228	161	3 007	2 617
Danyi	339	317	205	145	179	149	162	91	190	132	82	54	1 157	888
Est mono	1 275	1 257	574	495	531	516	337	429	377	333	169	135	3 263	3 165
Haho Est	476	355	289	234	240	234	216	150	144	120	134	105	1 499	1 198
Haho Nord	377	361	230	218	266	276	155	174	148	132	110	77	1 286	1 238
Haho Sud	1 389	1 291	894	788	814	837	570	563	519	469	291	224	4 477	4 172
Kloto Est	457	393	389	330	377	354	371	352	376	427	116	103	2 086	1 959
Kloto Ouest	417	344	301	242	290	250	250	218	298	332	107	108	1 663	1 494
Kpele	842	791	577	524	454	445	404	371	409	365	201	153	2 887	2 649
Moyen mono	532	453	277	256	244	226	185	189	144	157	60	74	1 442	1 355
Ogou	1 454	1 245	871	799	911	920	572	651	639	566	214	232	4 661	4 413
Wawa Est	536	489	252	243	242	277	210	202	195	158	117	85	1 552	1 454
Wawa Ouest	635	630	363	333	323	310	222	206	256	213	108	86	1 907	1 778
T.R.Plateaux	13 027	11 681	7 404	6 593	6 806	6 550	5 131	5 020	5 230	4 770	2 756	2 217	40 354	36 831
Blitta Est	99	98	182	193	94	61	136	118	66	64	8	7	585	541
Blitta Ouest	64	74	172	158	97	91	109	118	80	73	32	20	554	534
Mo	326	274	177	170	166	156	125	112	129	98	63	29	986	839
Sotouboua Nord	497	488	326	280	328	304	302	291	248	221	85	88	1 786	1 672
Sotouboua Sud	355	336	227	204	267	262	176	215	203	442	53	64	1 281	1 523
Tchamba Est	360	277	239	189	182	205	129	125	128	120	113	100	1 151	1 016
Tchamba Ouest	578	438	415	397	317	363	256	241	261	254	131	96	1 958	1 789
Tchaoudjo Nord	506	416	384	331	354	279	298	267	329	315	55	60	1 926	1 668
Tchaoudjo Sud	695	643	613	532	546	570	424	421	435	398	97	102	2 810	2 666
T.R.Centrale	3 480	3 044	2 735	2 454	2 351	2 291	1 955	1 908	1 879	1 985	637	566	13 037	12 248
Assoli	15	17	142	128	32	31	136	129	26	21	146	136	497	462
Bassar Nord	55	35	153	132	63	64	163	146	23	23	30	28	487	428
Bassar Sud	22	15	237	232	41	36	169	157	26	23	28	23	523	486
Binah	45	42	255	216	35	44	282	232	35	40	95	77	747	651
Dankpen	80	79	451	416	140	141	354	309	68	77	106	82	1 199	1 104
Doufelgou	11	10	291	241	30	23	270	286	34	36	130	145	766	741
Keran	135	143	313	260	121	108	270	260	126	102	72	70	1 037	943
Kozah Centre	22	21	218	191	15	18	240	286	13	15	47	58	555	589
Kozah Nord	2	3	202	201	13	14	180	264	20	25	222	242	639	749
Kozah Sud	8	17	178	150	10	8	178	164	17	20	63	57	454	416
T.R.Kara	395	382	2 440	2 167	500	487	2 242	2 233	388	382	939	918	6 904	6 569
Cinkasse	684	589	399	321	439	382	295	301	327	260	79	69	2 223	1 922
Kpendjal	1 125	879	621	525	565	500	369	322	303	232	17	15	3 000	2 473
Oti Nord	851	781	593	429	532	494	249	273	340	331	102	93	2 667	2 401
Oti Sud	1 187	949	495	391	481	425	308	237	317	202	114	72	2 902	2 276
Tandjoare	1 378	1 233	831	707	771	765	547	571	530	509	135	114	4 192	3 899
Tone Est	1 041	848	673	540	682	575	562	492	511	392	211	194	3 680	3 041
Tone Ouest	941	757	604	537	584	518	432	406	421	357	136	107	3 118	2 682
T.R. Savanes	7 207	6 036	4 216	3 450	4 054	3 659	2 762	2 602	2 749	2 283	794	664	21 782	18 694
Ensemble TOGO	36 001	32 047	25 709	22 888	23 337	22 559	19 585	19 234	17 617	16 742	9 191	8 304	131 440	121 774

Cours Inspection	CP1	CP2	CE1	CE2	CM1	CM2	Total
Agoenyive Est	636	585	645	548	437	238	3 089
Agoenyive Ouest	693	562	748	512	447	233	3 195
Lome Centre	517	449	513	509	439	230	2 657
Lome Est	527	468	482	343	336	195	2 351
Lome Ouest	426	397	411	325	262	141	1 962
Lome Aéroport	612	603	752	566	407	214	3 154
Lome Sud	546	530	545	521	420	257	2 819
T.R.Lomé-Golfe	3 957	3 594	4 096	3 324	2 748	1 508	19 227
Ave	1 282	785	820	629	614	98	4 228
Bas mono	1 058	615	613	473	388	85	3 232
Lacs Est	814	549	627	429	441	89	2 949
Lacs Ouest	1 040	734	815	582	590	158	3 919
Vo Nord	1 399	763	799	734	585	272	4 552
Vo Sud	1 353	965	1 198	981	987	824	6 308
Yoto Est	1 608	926	973	831	796	526	5 660
Yoto Ouest	1 038	653	639	453	456	249	3 488
Zio Centre	841	628	704	616	518	384	3 691
Zio Nord	1 511	906	970	664	715	496	5 262
Zio Sud	961	628	765	571	434	191	3 550
T.R.Maritime	528	320	313	202	132	87	46 839
Agou	1 456	829	658	478	595	270	4 286
Akebou	1 781	890	803	624	493	468	5 059
Amou Nord	968	476	466	416	385	99	2 810
Amou Sud	1 070	510	607	479	463	288	3 417
Anie	2 077	979	748	578	513	358	5 253
Danyi	464	266	201	169	199	59	1 358
Est mono	2 349	983	924	704	650	287	5 897
Haho Est	528	320	313	202	132	87	1 582
Haho Nord	585	363	443	252	213	140	1 996
Haho Sud	2 457	1 513	1 485	1 024	879	455	7 813
Kloto Est	671	565	523	563	607	142	3 071
Kloto Ouest	531	360	349	319	455	128	2 142
Kpele	1 460	979	792	696	682	280	4 889
Moyen mono	737	358	314	247	199	103	1 958
Ogou	2 237	1 378	1 500	986	998	350	7 449
Wawa Est	998	456	480	374	329	189	2 826
Wawa Ouest	1 042	563	497	339	361	171	2 973
T.R.Plateaux	21 411	11 788	11 103	8 450	8 153	3 874	64 779
Blitta Est	151	327	125	210	106	15	934
Blitta Ouest	112	265	152	170	116	41	856
Mo	590	343	319	233	227	92	1 804
Sotouboua Nord	959	585	614	578	449	158	3 343
Sotouboua Sud	691	431	529	391	645	117	2 804
Tchamba Est	484	370	331	221	197	176	1 779
Tchamba Ouest	871	763	615	435	457	203	3 344
Tchaoudjo Nord	836	642	563	512	592	106	3 251
Tchaoudjo Sud	1 292	1 088	1 055	788	760	178	5 161
T.R.Centrale	5 986	4 814	4 303	3 538	3 549	1 086	23 276
Assoli	14	252	45	251	25	271	858
Bassar Nord	61	265	103	293	37	53	812
Bassar Sud	32	444	70	310	45	49	950
Binah	54	442	53	493	47	167	1 256
Dankpen	159	867	281	663	145	188	2 303
Doufelgou	0	492	14	498	20	248	1 272
Keran	240	543	200	504	199	142	1 828
Kozah Centre	27	399	24	512	26	104	1 092
Kozah Nord	0	370	0	393	1	417	1 181
Kozah Sud	12	319	15	332	28	119	825
T.R.Kara	599	4 393	805	4 249	573	1 758	12 377
Cinkasse	933	521	583	426	383	98	2 944
Kpendjal	1 926	1 050	959	620	436	31	5 022
Oti Nord	1 546	951	969	476	624	185	4 751
Oti Sud	1 991	843	873	520	491	177	4 895
Tandjoare	2 443	1 439	1 421	1 044	935	209	7 491
Tone Est	1 632	1 025	1 092	885	739	345	5 718
Tone Ouest	1 525	1 026	996	730	691	200	5 168
T.R. Savanes	11 996	6 855	6 893	4 701	4 299	1 245	35 989
Ensemble TOGO	56 854	39 596	36 123	31 225	25 846	12 843	202 487

Cours Inspection	CP1		CP2		CE1		CE2		CM1		CM2		Total	
	M	F	M	F	M	F	M	F	M	F	M	F	M	F
Agoenyive Est	318	318	298	287	287	358	225	323	213	224	115	123	1 456	1 633
Agoenyive Ouest	378	315	279	283	340	408	240	272	232	215	115	118	1 584	1 611
Lome Centre	241	276	188	261	210	303	207	302	189	250	97	133	1 132	1 525
Lome Est	260	267	232	236	191	291	149	194	144	192	76	119	1 052	1 299
Lome Ouest	210	216	205	192	218	193	172	153	136	126	84	57	1 025	937
Lome Aéroport	316	296	300	303	324	428	250	316	203	204	95	119	1 488	1 666
Lome Sud	282	264	277	253	238	307	237	284	183	237	119	138	1 336	1 483
T.R.Lomé-Golfe	2 005	1 952	1 779	1 815	1 808	2 288	1 480	1 844	1 300	1 448	701	807	9 073	10 154
Ave	676	606	418	367	433	387	329	300	298	316	58	40	2 212	2 016
Bas mono	549	509	331	284	337	276	249	224	186	202	40	45	1 692	1 540
Lacs Est	433	381	311	238	348	279	247	182	261	180	51	38	1 651	1 298
Lacs Ouest	531	509	413	321	419	396	319	263	300	290	84	74	2 066	1 853
Vo Nord	721	678	397	366	389	410	387	347	309	276	141	131	2 344	2 208
Vo Sud	732	621	514	451	635	563	525	456	540	447	487	337	3 433	2 875
Yoto Est	843	765	495	431	515	458	428	403	419	377	288	238	2 988	2 672
Yoto Ouest	537	501	342	311	348	291	247	206	238	218	133	116	1 845	1 643
Zio Centre	447	394	353	275	368	336	335	281	265	253	207	177	1 975	1 716
Zio Nord	738	773	458	448	497	473	330	334	376	339	280	216	2 679	2 583
Zio Sud	502	459	323	305	434	331	318	253	239	195	97	94	1 913	1 637
T.R.Maritime	6 709	6 196	4 355	3 797	4 723	4 200	3 714	3 249	3 431	3 093	1 866	1 506	24 798	22 041
Agou	783	673	417	412	350	308	228	250	323	272	146	124	2 247	2 039
Akebou	931	850	461	429	421	382	351	273	293	200	307	161	2 764	2 295
Amou Nord	507	461	273	203	251	215	185	231	183	202	54	45	1 453	1 357
Amou Sud	596	474	264	246	312	295	233	246	221	242	136	152	1 762	1 655
Anie	1 099	978	517	462	402	346	317	261	270	243	212	146	2 817	2 436
Danyi	243	221	155	111	118	83	112	57	110	89	36	23	774	584
Est mono	1 178	1 171	531	452	473	451	316	388	344	306	159	128	3 001	2 896
Haho Est	308	220	183	137	163	150	117	85	75	57	59	28	905	677
Haho Nord	279	306	188	175	215	228	119	133	110	103	82	58	993	1 003
Haho Sud	1 285	1 172	813	700	748	737	520	504	469	410	260	195	4 095	3 718
Kloto Est	349	322	297	268	275	248	281	282	289	318	77	65	1 568	1 503
Kloto Ouest	282	249	196	164	191	158	168	151	208	247	72	56	1 117	1 025
Kpele	755	705	509	470	393	399	361	335	361	321	153	127	2 532	2 357
Moyen mono	392	345	187	171	152	162	128	119	98	101	47	56	1 004	954
Ogou	1 194	1 043	709	669	750	750	464	522	526	472	171	179	3 814	3 635
Wawa Est	520	478	228	228	223	257	190	184	181	148	111	78	1 453	1 373
Wawa Ouest	521	521	283	280	244	253	171	168	192	169	90	81	1 501	1 472
T.R.Plateaux	11 222	10 189	6 211	5 577	5 681	5 422	4 261	4 189	4 253	3 900	2 172	1 702	33 800	30 979
Blitta Est	73	78	151	176	77	48	112	98	54	52	8	7	475	459
Blitta Ouest	51	61	140	125	77	75	83	87	60	56	22	19	433	423
Mo	324	266	175	168	165	154	123	110	129	98	63	29	979	825
Sotouboua Nord	483	476	315	270	318	296	295	283	239	210	80	78	1 730	1 613
Sotouboua Sud	355	336	227	204	267	262	176	215	203	442	53	64	1 281	1 523
Tchamba Est	259	225	202	168	157	174	112	109	102	95	101	75	933	846
Tchamba Ouest	496	375	393	370	288	327	226	209	232	225	120	83	1 755	1 589
Tchaoudjo Nord	455	381	333	309	309	254	271	241	300	292	53	53	1 721	1 530
Tchaoudjo Sud	672	620	579	509	516	539	393	395	395	365	85	93	2 640	2 521
T.R.Centrale	3 168	2 818	2 515	2 299	2 174	2 129	1 791	1 747	1 714	1 835	585	501	11 947	11 329
Assoli	6	8	132	120	23	22	130	121	12	13	136	135	439	419
Bassar Nord	37	24	142	123	49	54	153	140	21	16	26	27	428	384
Bassar Sud	19	13	223	221	38	32	160	150	23	22	27	22	490	460
Binah	28	26	243	199	25	28	271	222	21	26	93	74	681	575
Dankpen	80	79	451	416	140	141	354	309	68	77	106	82	1 199	1 104
Doufelgou	0	0	270	222	9	5	242	256	11	9	123	125	655	617
Keran	120	120	298	245	107	93	256	248	115	84	72	70	968	860
Kozah Centre	12	15	210	189	12	12	233	279	12	14	47	57	526	566
Kozah Nord	0	0	183	187	0	0	158	235	0	1	199	218	540	641
Kozah Sud	5	7	171	148	8	7	172	160	14	14	62	57	432	393
T.R.Kara	307	292	2 323	2 070	411	394	2 129	2 120	297	276	891	867	6 358	6 019
Cinkasse	489	444	282	239	313	270	215	211	211	172	50	48	1 560	1 384
Kpendjal	1 080	846	564	486	517	442	334	286	252	184	17	14	2 764	2 258
Oti Nord	809	737	553	398	504	465	230	246	316	308	94	91	2 506	2 245
Oti Sud	1 109	882	469	374	461	412	296	224	300	191	108	69	2 743	2 152
Tandjoare	1 283	1 160	782	657	699	722	517	527	490	445	121	88	3 892	3 599
Tone Est	901	731	557	468	578	514	456	429	412	327	180	165	3 084	2 634
Tone Ouest	848	677	541	485	519	477	377	353	374	317	109	91	2 768	2 400
T.R. Savanes	6 519	5 477	3 748	3 107	3 591	3 302	2 425	2 276	2 355	1 944	679	566	19 317	16 672
Ensemble TOGO	29 930	26 924	20 931	18 665	18 388	17 735	15 800	15 425	13 350	12 496	6 894	5 949	105 293	97 194

REPARTITION DES REDOUBLANTS PAR COURS, SEXE ET PAR INSPECTION
Privé

Cours Inspection	CP1	CP2	CE1	CE2	CM1	CM2	Total
Agoenyive Est	462	413	505	357	372	218	2 327
Agoenyive Ouest	515	543	592	445	482	291	2 868
Lome Centre	175	181	213	130	155	74	928
Lome Est	468	496	549	396	488	267	2 664
Lome Ouest	425	495	558	447	469	285	2 679
Lome Aéroport	428	515	567	489	516	279	2 794
Lome Sud	3 062	3 146	3 600	2 695	3 021	1 769	17 293
T.R.Lomé-Golfe	262	180	178	157	165	29	31 553
Ave	187	89	122	102	123	32	655
Bas mono	190	138	148	113	122	45	756
Lacs Est	294	284	332	223	325	88	1 546
Lacs Ouest	150	166	140	177	158	62	853
Vo Nord	433	402	512	437	440	352	2 576
Vo Sud	241	156	161	134	200	110	1 002
Yoto Est	185	144	202	129	170	129	959
Yoto Ouest	199	144	197	136	221	177	1 074
Zio Centre	71	53	67	43	86	84	404
Zio Nord	453	392	443	293	341	204	2 126
Zio Sud	2 665	2 148	2 502	1 944	2 351	1 312	12 922
T.R.Maritime	97	69	85	68	66	44	24 873
Agou	112	81	88	61	76	112	530
Akebou	46	30	26	24	50	10	186
Amou Nord	63	69	65	51	61	33	342
Amou Sud	79	49	47	49	49	30	303
Anie	138	77	121	74	106	73	589
Danyi	105	58	107	52	59	17	398
Est mono	235	156	125	136	106	148	906
Haho Est	97	69	85	68	66	44	429
Haho Nord	164	138	146	95	104	57	704
Haho Sud	170	142	199	149	187	75	922
Kloto Est	230	183	191	149	175	87	1 015
Kloto Ouest	147	111	103	77	90	74	602
Kpele	224	172	156	127	102	29	810
Moyen mono	419	271	305	229	199	93	1 516
Ogou	27	30	36	33	21	10	157
Wawa Est	187	126	127	80	105	22	647
Wawa Ouest	2 730	1 929	2 067	1 577	1 767	1 064	11 134
T.R.Plateaux	5 173	3 691	3 994	3 031	3 323	1 978	21 190
Blitta Est	26	65	36	57	37	11	232
Blitta Ouest	0	0	0	0	0	0	0
Mo	22	18	14	13	19	14	100
Sotouboua Nord	0	0	0	0	0	0	0
Sotouboua Sud	37	37	40	26	34	35	209
Tchamba Est	81	30	55	46	47	20	279
Tchamba Ouest	86	73	70	53	52	9	343
Tchaoudjo Nord	40	52	52	46	54	18	262
Tchaoudjo Sud	326	318	295	284	266	107	1 596
T.R.Centrale	618	593	562	525	509	214	3 021
Assoli	670	654	608	582	554	225	3 293
Bassar Nord	5	25	7	16	4	2	59
Bassar Sud	33	29	26	21	28	5	142
Binah	0	0	0	0	0	0	0
Dankpen	21	40	39	58	50	27	235
Doufelgou	38	30	29	26	29	0	152
Keran	16	10	9	14	2	1	52
Kozah Centre	5	33	27	51	44	47	207
Kozah Nord	13	9	3	10	9	1	45
Kozah Sud	178	214	182	226	197	99	1 096
T.R.Kara	294	193	236	170	204	50	5 281
Cinkasse	603	583	558	592	567	232	3 135
Kpendjal	50	62	57	46	47	10	272
Oti Nord	35	33	30	25	28	9	160
Oti Sud	157	91	115	74	104	40	581
Tandjoare	254	185	165	169	164	60	997
Tone Est	173	115	106	108	87	43	632
Tone Ouest	1 033	772	814	661	733	213	4 226
T.R. Savanes	2 305	1 841	1 845	1 675	1 730	607	10 003
Ensemble TOGO	8 749	6 567	6 900	5 626	5 997	2 922	95 921

Cours Inspection	CP1		CP2		CE1		CE2		CM1		CM2		Total	
	M	F	M	F	M	F	M	F	M	F	M	F	M	F
Agoenyive Est	330	259	247	256	321	295	203	228	253	286	146	209	1 500	1 533
Agoenyive Ouest	258	204	214	199	248	257	165	192	181	191	111	107	1 177	1 150
Lome Centre	261	254	270	273	275	317	202	243	234	248	135	156	1 377	1 491
Lome Est	99	76	86	95	113	100	68	62	65	90	30	44	461	467
Lome Ouest	242	226	246	250	265	284	192	204	231	257	126	141	1 302	1 362
Lome Aéroport	224	201	247	248	274	284	224	223	208	261	132	153	1 309	1 370
Lome Sud	240	188	278	237	287	280	244	245	239	277	118	161	1 406	1 388
T.R.Lomé-Golfe	1 654	1 408	1 588	1 558	1 783	1 817	1 298	1 397	1 411	1 610	798	971	8 532	8 761
Ave	127	135	86	94	99	79	80	77	82	83	12	17	486	485
Bas mono	107	80	50	39	56	66	51	51	68	55	22	10	354	301
Lacs Est	110	80	72	66	81	67	66	47	57	65	21	24	407	349
Lacs Ouest	170	124	155	129	151	181	98	125	155	170	42	46	771	775
Vo Nord	73	77	72	94	84	56	75	102	78	80	33	29	415	438
Vo Sud	227	206	219	183	247	265	226	211	242	198	199	153	1 360	1 216
Yoto Est	115	126	83	73	76	85	73	61	108	92	58	52	513	489
Yoto Ouest	92	93	79	65	107	95	68	61	75	95	60	69	481	478
Zio Centre	112	87	85	59	110	87	63	73	112	109	90	87	572	502
Zio Nord	34	37	29	24	36	31	29	14	52	34	48	36	228	176
Zio Sud	254	199	210	182	226	217	153	140	170	171	94	110	1 107	1 019
T.R.Maritime	1 421	1 244	1 140	1 008	1 273	1 229	982	962	1 199	1 152	679	633	6 694	6 228
Agou	160	127	88	79	69	71	67	56	118	93	82	68	584	494
Akebou	55	57	44	37	36	52	27	34	41	35	63	49	266	264
Amou Nord	26	20	20	10	16	10	13	11	23	27	6	4	104	82
Amou Sud	34	29	31	38	34	31	24	27	35	26	20	13	178	164
Anie	47	32	22	27	22	25	22	27	23	26	15	15	151	152
Danyi	69	69	44	33	58	63	43	31	67	39	44	29	325	264
Est mono	52	53	25	33	49	58	17	35	33	26	10	7	186	212
Haho Est	130	105	81	75	61	64	87	49	53	53	73	75	485	421
Haho Nord	63	34	34	35	44	41	32	36	37	29	25	19	235	194
Haho Sud	76	88	66	72	58	88	41	54	47	57	29	28	317	387
Kloto Est	106	64	86	56	99	100	86	63	82	105	39	36	498	424
Kloto Ouest	135	95	105	78	99	92	82	67	90	85	35	52	546	469
Kpele	75	72	62	49	59	44	42	35	47	43	48	26	333	269
Moyen mono	122	102	89	83	92	64	57	70	46	56	12	17	418	392
Ogou	237	182	152	119	152	153	102	127	108	91	41	52	792	724
Wawa Est	16	11	18	12	17	19	17	16	12	9	3	7	83	74
Wawa Ouest	96	91	77	49	74	53	46	34	61	44	17	5	371	276
T.R.Plateaux	1 499	1 231	1 044	885	1 039	1 028	805	772	923	844	562	502	5 872	5 262
Blitta Est	19	15	29	14	15	13	23	20	11	12	0	0	97	74
Blitta Ouest	13	13	32	33	20	16	26	31	20	17	10	1	121	111
Mo	0	0	0	0	0	0	0	0	0	0	0	0	0	0
Sotouboua Nord	11	11	8	10	8	6	6	7	8	11	4	10	45	55
Sotouboua Sud	0	0	0	0	0	0	0	0	0	0	0	0	0	0
Tchamba Est	26	11	24	13	17	23	15	11	16	18	11	24	109	100
Tchamba Ouest	46	35	14	16	25	30	22	24	25	22	9	11	141	138
Tchaoudjo Nord	51	35	51	22	45	25	27	26	29	23	2	7	205	138
Tchaoudjo Sud	21	19	30	22	25	27	23	23	31	23	10	8	140	122
T.R.Centrale	187	139	188	130	155	140	142	142	140	126	46	61	858	738
Assoli	9	9	10	8	9	9	6	8	14	8	10	1	58	43
Bassar Nord	383	287	386	268	319	289	290	292	294	260	102	123	1 774	1 519
Bassar Sud	3	2	14	11	3	4	9	7	3	1	1	1	33	26
Binah	17	16	12	17	10	16	11	10	14	14	2	3	66	76
Dankpen	0	0	0	0	0	0	0	0	0	0	0	0	0	0
Doufelgou	11	10	21	19	21	18	28	30	23	27	7	20	111	124
Keran	15	23	15	15	14	15	14	12	11	18	0	0	69	83
Kozah Centre	10	6	8	2	3	6	7	7	1	1	0	1	29	23
Kozah Nord	2	3	19	14	13	14	22	29	20	24	23	24	99	108
Kozah Sud	3	10	7	2	2	1	6	4	3	6	1	0	22	23
T.R.Kara	88	90	117	97	89	93	113	113	91	106	48	51	546	550
Cinkasse	173	121	115	78	125	111	80	90	116	88	29	21	638	509
Kpendjal	322	281	328	255	280	278	290	302	282	285	111	121	1 613	1 522
Oti Nord	27	23	36	26	28	29	19	27	24	23	8	2	142	130
Oti Sud	21	14	20	13	18	12	12	13	17	11	6	3	94	66
Tandjoare	89	68	42	49	72	43	30	44	40	64	14	26	287	294
Tone Est	139	115	115	70	104	61	106	63	99	65	31	29	594	403
Tone Ouest	93	80	63	52	65	41	55	53	47	40	27	16	350	282
Tone	582	451	447	325	459	355	336	325	394	339	115	98	2 333	1 893
T.R. Savanes	951	751	723	535	746	541	558	525	621	542	201	174	3 800	3 068
Ensemble TOGO	6 230	5 202	5 209	4 509	5 440	5 182	4 223	4 250	4 730	4 693	2 453	2 524	28 285	26 360

Cours Inspection	CP1	CP2	CE1	CE2	CM1	CM2	Total
Agoenyive Est	11	9	7	4	0	0	31
Agoenyive Ouest	6	3	2	1	1	0	13
Lome Centre	0	0	0	0	0	0	0
Lome Est	0	0	0	0	0	0	0
Lome Ouest	59	35	31	19	23	20	187
Lome Aéroport	0	0	0	0	0	0	0
Lome Sud	0	0	0	0	0	0	0
T.R.Lomé-Golfe	76	47	40	24	24	20	231
Ave	24	14	16	4	8	2	68
Bas mono	7	4	1	0	0	2	14
Lacs Est	1	3	4	2	2	2	14
Lacs Ouest	4	0	2	0	0	0	6
Vo Nord	0	0	0	0	0	0	0
Vo Sud	0	0	0	0	0	0	0
Yoto Est	8	2	0	0	0	0	10
Yoto Ouest	42	15	8	5	10	10	90
Zio Centre	0	0	0	0	0	0	0
Zio Nord	45	13	6	5	5	7	81
Zio Sud	0	0	0	0	0	0	0
T.R.Maritime	68	47	36	28	26	4	283
Agou	5	4	0	2	0	0	11
Akebou	33	22	12	9	1	1	78
Amou Nord	20	22	18	0	0	0	60
Amou Sud	19	16	8	7	3	8	61
Anie	37	24	5	0	1	1	68
Danyi	54	7	6	10	17	4	98
Est mono	78	28	16	10	1	0	133
Haho Est	68	47	36	28	26	4	209
Haho Nord	56	16	14	9	1	3	99
Haho Sud	59	31	20	14	5	3	132
Kloto Est	9	12	9	11	9	2	52
Kloto Ouest	0	0	0	0	0	0	0
Kpele	26	11	4	2	2	0	45
Moyen mono	24	3	0	0	0	2	29
Ogou	43	21	26	8	8	3	109
Wawa Est	0	9	3	5	3	3	23
Wawa Ouest	36	7	9	9	3	1	65
T.R.Plateaux	567	280	186	124	80	35	1 272
Blitta Est	12	5	2	1	1	0	21
Blitta Ouest	0	0	0	0	0	0	0
Mo	10	4	3	4	0	0	21
Sotouboua Nord	4	3	4	2	1	1	15
Sotouboua Sud	0	0	0	0	0	0	0
Tchamba Est	116	21	16	7	17	2	179
Tchamba Ouest	64	19	10	16	11	4	124
Tchaoudjo Nord	0	0	0	0	0	0	0
Tchaoudjo Sud	6	5	9	11	19	3	53
T.R.Centrale	212	57	44	41	49	10	413
Assoli	0	0	0	0	0	0	0
Bassar Nord	0	0	0	0	0	0	0
Bassar Sud	0	0	0	0	0	0	0
Binah	0	0	0	0	0	0	0
Dankpen	0	0	0	0	0	0	0
Doufelgou	0	0	0	0	0	0	0
Keran	0	0	0	0	0	0	0
Kozah Centre	0	0	0	0	0	0	0
Kozah Nord	0	0	0	0	0	0	0
Kozah Sud	0	0	0	0	0	0	0
T.R.Kara	0	0	0	0	0	0	0
Cinkasse	46	6	2	0	0	0	54
Kpendjal	8	3	1	2	0	0	14
Oti Nord	36	9	0	0	0	0	45
Oti Sud	110	10	3	0	0	0	123
Tandjoare	11	8	0	0	0	0	19
Tone Est	3	3	0	0	0	0	6
Tone Ouest	0	0	0	0	0	0	0
T.R. Savanes	214	39	6	2	0	0	261
Ensemble TOGO	1 200	474	313	207	178	88	2 460

Cours Inspection	CP1		CP2		CE1		CE2		CM1		CM2		Total	
	M	F	M	F	M	F	M	F	M	F	M	F	M	F
Agoenyive Est	5	6	3	6	3	4	2	2	0	0	0	0	13	18
Agoenyive Ouest	4	2	1	2	2	0	1	0	1	0	0	0	9	4
Lome Centre													0	0
Lome Est													0	0
Lome Ouest	26	33	18	17	14	17	8	11	11	12	8	12	85	102
Lome Aéroport													0	0
Lome Sud													0	0
T.R.Lomé-Golfe	35	41	22	25	19	21	11	13	12	12	8	12	107	124
Ave	13	11	8	6	7	9	3	1	6	2	2	0	39	29
Bas mono	7	0	3	1	0	1	0	0	0	0	0	2	10	4
Lacs Est	1	0	3	0	1	3	1	1	1	1	2	0	9	5
Lacs Ouest	2	2	0	0	2	0	0	0	0	0	0	0	4	2
Vo Nord													0	0
Vo Sud													0	0
Yoto Est	5	3	1	1	0	0	0	0	0	0	0	0	6	4
Yoto Ouest	18	24	9	6	6	2	3	2	6	4	5	5	47	43
Zio Centre													0	0
Zio Nord	22	23	6	7	4	2	3	2	5	0	4	3	44	37
Zio Sud													0	0
T.R.Maritime	68	63	30	21	20	17	10	6	18	7	13	10	159	124
Agou	3	2	2	2	0	0	2	0	0	0	0	0	7	4
Akebou	16	17	9	13	6	6	4	5	1	0	0	1	36	42
Amou Nord	12	8	12	10	10	8	0	0	0	0	0	0	34	26
Amou Sud	6	13	10	6	4	4	4	3	3	0	5	3	32	29
Anie	23	14	12	12	2	3	0	0	1	0	1	0	39	29
Danyi	27	27	6	1	3	3	7	3	13	4	2	2	58	40
Est mono	45	33	18	10	9	7	4	6	0	1	0	0	76	57
Haho Est	38	30	25	22	16	20	12	16	16	10	2	2	109	100
Haho Nord	35	21	8	8	7	7	4	5	1	0	3	0	58	41
Haho Sud	28	31	15	16	8	12	9	5	3	2	2	1	65	67
Kloto Est	2	7	6	6	3	6	4	7	5	4	0	2	20	32
Kloto Ouest													0	0
Kpele	12	14	6	5	2	2	1	1	1	1	0	0	22	23
Moyen mono	18	6	1	2	0	0	0	0	0	0	1	1	20	9
Ogou	23	20	10	11	9	17	6	2	5	3	2	1	55	54
Wawa Est	0	0	6	3	2	1	3	2	2	1	3	0	16	7
Wawa Ouest	18	18	3	4	5	4	5	4	3	0	1	0	35	30
T.R.Plateaux	306	261	149	131	86	100	65	59	54	26	22	13	682	590
Blitta Est	7	5	2	3	2	0	1	0	1	0	0	0	13	8
Blitta Ouest													0	0
Mo	2	8	2	2	1	2	2	2	0	0	0	0	7	14
Sotouboua Nord	3	1	3	0	2	2	1	1	1	0	1	0	11	4
Sotouboua Sud													0	0
Tchamba Est	75	41	13	8	8	8	2	5	10	7	1	1	109	70
Tchamba Ouest	36	28	8	11	4	6	8	8	4	7	2	2	62	62
Tchaoudjo Nord													0	0
Tchaoudjo Sud	2	4	4	1	5	4	8	3	9	10	2	1	30	23
T.R.Centrale	125	87	32	25	22	22	22	19	25	24	6	4	232	181
Assoli													0	0
Bassar Nord													0	0
Bassar Sud													0	0
Binah													0	0
Dankpen													0	0
Doufelgou													0	0
Keran													0	0
Kozah Centre													0	0
Kozah Nord													0	0
Kozah Sud													0	0
T.R.Kara	0	0	0	0	0	0	0	0	0	0	0	0	0	0
Cinkasse	22	24	2	4	1	1	0	0	0	0	0	0	25	29
Kpendjal	5	3	1	2	1	0	1	1	0	0	0	0	8	6
Oti Nord	15	21	4	5	0	0	0	0	0	0	0	0	19	26
Oti Sud	57	53	6	4	2	1	0	0	0	0	0	0	65	58
Tandjoare	6	5	7	1	0	0	0	0	0	0	0	0	13	6
Tone Est	1	2	1	2	0	0	0	0	0	0	0	0	2	4
Tone Ouest													0	0
T.R. Savanes	106	108	21	18	4	2	1	1	0	0	0	0	132	129
Ensemble TOGO	640	560	254	220	151	162	109	98	109	69	49	39	1 312	1 148

REPARTITION DES ELEVES PAR COURS, AGE ET SEXE - ENSEMBLE DU TOGO

COURS AGE	CP1		CP2		CE1		CE2		CM1		CM2		Total	
	M	F	M	F	M	F	M	F	M	F	M	F	M	F
≤ 5	42 526	35 049	4 427	3 168	24	28	0	0	2	0	0	0	46 979	38 245
6	75 792	76 584	23 983	24 024	1 889	2 262	52	40	3	0	0	0	101 718	102 910
7	36 461	33 155	46 520	46 467	15 042	16 773	2 536	2 939	96	140	0	0	100 655	99 474
8	12 013	11 482	32 850	30 921	35 559	36 565	12 818	14 188	2 322	2 702	91	143	95 654	96 001
9	2 194	2 220	13 310	12 065	32 873	31 370	32 190	30 836	11 823	12 091	1 704	1 281	94 094	89 863
10	682	687	4 454	4 209	17 049	15 821	26 518	25 402	27 928	25 310	10 292	8 736	86 923	80 165
11	204	210	1 156	1 142	6 310	6 007	14 233	13 378	21 650	19 051	19 321	16 995	62 874	56 783
12	69	97	2 448	1 948	6 151	5 221	9 249	8 443	15 485	14 128	20 235	15 878	53 637	45 716
13	24	26	2 154	1 614	6 554	4 707	5 970	5 233	10 831	9 618	14 884	12 372	40 417	33 571
14	9	4	2 045	1 493	5 885	3 985	3 748	3 002	6 391	5 470	7 355	6 766	25 433	20 722
15	5	2	2 033	1 484	104	90	2 871	2 164	4 170	3 104	4 089	3 807	13 272	10 652
> 15	23	2	21	12	85	45	2 638	1 925	3 167	2 254	3 552	2 881	9 486	7 120
Total	170 002	159 518	135 400	128 548	127 526	122 875	112 825	107 552	103 869	93 869	81 522	68 860	731 144	681 222

REPARTITION DES ELEVES PAR COURS, AGE ET SEXE DANS LA REGION GOLFE-LOME

COURS AGE	CP1		CP2		CE1		CE2		CM1		CM2		Total	
	M	F	M	F	M	F	M	F	M	F	M	F	M	F
≤ 5	11 921	9 935	1 858	1 309	14	22	0	0	0	0	0	0	13 793	11 266
6	12 424	14 093	8 556	8 791	1 442	1 713	51	39	0	0	0	0	22 472	24 636
7	3 036	3 072	7 991	7 861	7 780	7 503	1 654	1 916	57	125	0	0	20 518	20 477
8	931	1 198	3 704	3 912	6 464	6 220	5 981	5 852	1 561	1 863	66	77	18 708	19 121
9	292	424	1 528	1 670	3 809	4 207	5 174	4 850	5 308	5 181	923	573	17 035	16 905
10	165	239	756	982	2 165	2 521	3 275	3 761	4 966	4 900	3 667	3 497	14 994	15 900
11	58	79	313	381	933	1 183	1 673	2 018	2 647	2 583	4 021	4 867	9 645	11 111
12	26	42	376	678	1 034	1 537	1 133	1 640	2 201	2 602	3 261	2 960	8 030	9 460
13	12	9	277	521	581	1 114	817	1 329	1 319	1 967	1 879	2 532	4 885	7 473
14	3	1	230	468	442	858	494	837	781	1 193	1 259	1 652	3 209	5 010
15	4	2	226	465	44	40	344	655	498	783	732	1 099	1 848	3 045
> 15	7	2	10	4	36	19	305	587	361	633	606	855	1 325	2 101
Total	28 879	29 096	25 823	27 044	24 744	26 936	20 903	23 484	19 701	21 831	16 413	18 114	136 463	146 505

REPARTITION DES ELEVES PAR COURS, AGE ET SEXE DANS LA REGION MARITIME

COURS AGE	CP1		CP2		CE1		CE2		CM1		CM2		Total	
	M	F	M	F	M	F	M	F	M	F	M	F	M	F
≤ 5	7 076	5 055	1 114	750	9	6	0	0	2	0	0	0	8 201	5 811
6	13 643	14 410	3 723	3 700	134	143	1	1	3	0	0	0	17 504	18 254
7	8 381	7 641	6 762	7 599	897	1 704	226	255	17	5	0	0	16 283	17 204
8	3 147	3 040	6 554	6 211	4 688	5 753	557	1 330	238	240	12	8	15 196	16 582
9	437	412	3 076	2 652	6 748	6 472	5 112	5 120	945	1 313	152	201	16 470	16 169
10	121	114	1 218	1 050	4 025	3 567	5 301	4 951	4 389	4 321	1 342	1 109	16 397	15 112
11	30	27	280	207	1 599	1 416	3 491	3 011	3 843	3 549	2 832	2 413	12 075	10 623
12	12	20	926	578	2 089	1 488	2 786	2 269	3 573	3 134	3 905	3 020	13 290	10 509
13	4	6	861	527	2 681	1 666	2 004	1 481	3 210	2 513	3 825	2 796	12 584	8 990
14	2	0	829	497	2 496	1 523	1 370	890	2 185	1 505	1 796	1 470	8 677	5 885
15	0	0	832	495	33	18	1 118	694	1 522	948	1 060	894	4 565	3 049
> 15	6	0	1	2	11	8	1 052	635	1 225	721	1 049	705	3 344	2 071
Total	32 859	30 725	26 175	24 267	25 409	23 765	23 018	20 637	21 153	18 248	15 973	12 616	144 587	130 258

REPARTITION DES ELEVES PAR COURS, AGE ET SEXE DANS LA REGION PLATEAUX

COURS AGE	CP1		CP2		CE1		CE2		CM1		CM2		Total	
	M	F	M	F	M	F	M	F	M	F	M	F	M	F
≤ 5	10 158	7 438	1 155	702	1	0	0	0	0	0	0	0	11 315	8 140
6	19 837	20 423	4 445	4 349	109	98	0	0	0	0	0	0	24 391	24 870
7	11 616	10 713	9 783	11 099	1 055	2 185	248	264	19	2	0	0	22 721	24 263
8	3 968	3 742	9 012	8 217	7 011	8 511	931	1 928	147	153	4	24	21 073	22 575
9	609	648	3 500	3 103	8 673	8 100	7 181	7 269	1 121	1 549	196	145	21 280	20 814
10	178	163	1 092	941	4 120	3 836	6 184	5 990	6 459	5 937	1 991	1 464	20 024	18 331
11	43	50	244	209	1 502	1 262	3 227	3 136	5 041	4 754	3 870	3 171	13 927	12 582
12	10	12	1 034	578	2 172	1 395	2 552	1 954	3 595	3 216	4 898	3 835	14 262	10 990
13	2	1	979	537	2 982	1 660	1 860	1 308	2 979	2 337	4 381	3 112	13 183	8 956
14	1	0	972	516	2 861	1 531	1 446	860	1 902	1 236	1 632	1 410	8 814	5 553
15	0	0	967	517	7	16	1 261	686	1 436	831	821	663	4 493	2 713
> 15	8	0	4	1	7	4	1 220	658	1 290	693	653	450	3 182	1 806
Total	46 430	43 190	33 189	30 769	30 499	28 598	26 110	24 053	23 990	20 709	18 446	14 274	178 664	161 593

REPARTITION DES ELEVES PAR COURS, AGE ET SEXE DANS LA REGION CENTRALE

COURS AGE	CP1		CP2		CE1		CE2		CM1		CM2		Total	
	M	F	M	F	M	F	M	F	M	F	M	F	M	F
≤ 5	4 698	4 388	116	136	0	0	0	0	0	0	0	0	4 814	4 524
6	8 495	8 211	2 693	2 617	67	117	0	0	0	0	0	0	11 255	10 945
7	3 553	3 219	6 659	6 152	1 897	1 984	165	205	0	0	0	0	12 274	11 560
8	1 037	926	3 681	3 504	5 376	5 094	1 930	1 825	141	181	6	22	12 171	11 552
9	208	187	1 174	1 025	3 847	3 666	4 613	4 469	1 662	1 445	194	182	11 698	10 974
10	37	35	248	255	1 713	1 576	3 339	3 224	4 023	3 545	1 209	1 045	10 569	9 680
11	6	6	58	59	482	466	1 466	1 358	3 026	2 625	3 012	2 402	8 050	6 916
12	8	5	25	16	181	162	691	645	1 718	1 561	2 393	1 898	5 016	4 287
13	0	3	3	4	49	42	266	265	832	779	1 417	1 165	2 567	2 258
14	0	0	3	2	7	10	69	76	370	575	701	593	1 150	1 256
15	0	0	2	1	1	4	32	44	156	120	338	273	529	442
> 15	0	0	2	1	6	6	11	11	56	37	247	173	322	228
Total	18 042	16 980	14 664	13 772	13 626	13 127	12 582	12 122	11 984	10 868	9 517	7 753	80 415	74 622

REPARTITION DES ELEVES PAR COURS, AGE ET SEXE DANS LA REGION KARA

COURS AGE	CP1		CP2		CE1		CE2		CM1		CM2		Total	
	M	F	M	F	M	F	M	F	M	F	M	F	M	F
≤ 5	4 207	4 040	70	128	0	0	0	0	0	0	0	0	4 277	4 168
6	9 929	9 186	2 434	2 459	73	105	0	0	0	0	0	0	12 436	11 750
7	3 525	3 139	7 083	6 503	1 732	1 800	122	158	2	3	0	0	12 464	11 603
8	888	795	4 171	3 805	5 675	5 336	1 777	1 821	88	102	0	0	12 599	11 859
9	166	153	1 195	1 093	3 890	3 649	5 292	4 989	1 419	1 365	89	85	12 051	11 334
10	38	19	242	256	1 526	1 339	3 891	3 659	4 450	3 672	967	781	11 114	9 726
11	10	5	45	76	398	432	1 689	1 692	3 314	2 778	3 224	2 471	8 680	7 454
12	2	2	25	16	96	87	658	680	1 687	1 522	3 179	2 474	5 647	4 781
13	1	2	5	4	33	20	235	223	802	783	1 576	1 431	2 652	2 463
14	0	0	2	1	10	15	66	72	299	286	833	788	1 210	1 162
15	0	0	1	0	4	6	21	19	138	123	372	331	536	479
> 15	1	0	3	0	5	1	8	9	58	38	277	205	352	253
Total	18 767	17 341	15 276	14 341	13 442	12 790	13 759	13 322	12 257	10 672	10 517	8 566	84 018	77 032

COURS AGE	CP1		CP2		CE1		CE2		CM1		CM2		Total	
	M	F	M	F	M	F	M	F	M	F	M	F	M	F
≤ 5	4 466	4 193	114	143	0	0	0	0	0	0	0	0	4 580	4 336
6	11 464	10 261	2 132	2 108	64	86	0	0	0	0	0	0	13 660	12 455
7	6 350	5 371	8 242	7 253	1 681	1 598	121	141	1	5	0	0	16 395	14 368
8	2 042	1 781	5 728	5 272	6 345	5 651	1 642	1 433	147	163	3	12	15 907	14 312
9	482	396	2 837	2 522	5 906	5 276	4 818	4 140	1 367	1 238	150	95	15 560	13 667
10	143	117	898	725	3 500	2 982	4 528	3 817	3 640	2 935	1 116	840	13 825	11 416
11	57	43	216	210	1 396	1 248	2 687	2 163	3 778	2 762	2 362	1 671	10 496	8 097
12	11	16	62	82	580	552	1 429	1 255	2 711	2 093	2 599	1 691	7 392	5 689
13	5	5	29	21	229	205	788	627	1 689	1 239	1 806	1 335	4 546	3 432
14	3	3	9	9	70	48	303	267	854	675	1 134	853	2 373	1 855
15	1	0	5	6	15	6	95	66	420	299	766	547	1 302	924
> 15	1	0	1	4	20	7	42	25	177	132	720	493	961	661
Total	25 025	22 186	20 273	18 355	19 806	17 659	16 453	13 934	14 784	11 541	10 656	7 537	106 997	91 212

2012-2013

REPARTITION DES NOUVEAUX ENTRANTS AU CP1 PAR REGION D'EDUCATION ET AGE

Primaire

Tous ordres

REGION AGE	Lomé-Golfe		Maritime		Plateaux		Centrale		Kara		Savanes		TOGO	
	M	F	M	F	M	F	M	F	M	F	M	F	M	F
≤ 5	14 237	14 112	7 133	6 808	9 073	8 602	4 354	4 102	4 190	4 015	4 025	3 759	43 012	41 398
6	8 041	8 161	12 117	11 452	17 075	15 987	7 219	7 021	9 817	9 064	9 108	8 234	63 377	59 919
7	2 044	2 173	4 040	3 651	5 561	5 264	2 329	2 167	3 344	2 990	3 515	3 041	20 833	19 286
8	534	765	1 066	1 035	1 365	1 261	544	536	814	729	860	846	5 183	5 172
9	174	257	211	191	268	294	88	80	156	147	216	180	1 113	1 149
10	98	151	65	62	84	82	24	20	36	19	74	62	381	396
≥ 11	71	96	35	23	25	19	4	10	11	7	30	28	176	183
Total	25 199	25 715	24 667	23 222	33 451	31 509	14 562	13 936	18 368	16 971	17 828	16 150	134 075	127 503

REPARTITION DES ENSEIGNANTS PAR DIPLOME ACADEMIQUE ET PAR ORDRE D'ENSEIGNEMENT

Ordre	Public	Catholique	Protestant	Islamique	Privé laïc	EDIL	Total
Sup au BAC	634	35	9	10	207	4	899
Baccalauréat	5 077	367	165	69	1 461	47	7 186
Probatoire	1 662	248	113	38	963	41	3 065
BE ou BEPC	13 056	2 152	818	115	3 176	236	19 553
CEPE ou CEPD	2 324	423	173	24	530	88	3 562
Autres	36	12	2	0	49	1	100
Ensemble TOGO	22 789	3 237	1 280	256	6 386	417	34 365

REPARTITION DES ENSEIGNANTS PAR DIPLOME ACADEMIQUE, PAR ORDRE D'ENSEIGNEMENT ET PAR SEXE

Ordre Diplôme	Public		Catholique		Protestant		Islamique		Privé laïc		EDIL		Total	
	M	F	M	F	M	F	M	F	M	F	M	F	M	F
Sup au BAC	544	90	32	3	8	1	8	2	185	22	3	1	780	119
Baccalauréat	4 218	859	313	54	143	22	64	5	1 280	181	44	3	6 062	1 124
Probatoire	1 483	179	225	23	97	16	34	4	844	119	38	3	2 721	344
BE ou BEPC	11 439	1 617	1 765	387	640	178	96	19	2 611	565	213	23	16 764	2 789
CEPE ou CEPD	2 034	290	332	91	113	60	17	7	335	195	83	5	2 914	648
Autres	33	3	11	1		2			38	11	1		83	17
Ensemble TOGO	19 751	3 038	2 678	559	1 001	279	219	37	5 293	1 093	382	35	29 324	5 041

REPARTITION DES ENSEIGNANTS PAR DIPLOME ACADEMIQUE ET PAR REGION

Région	Lomé-Golfe	Maritime	Plateaux	Centrale	Kara	Savanes	TOGO
Sup au BAC	290	113	138	78	161	119	899
Baccalauréat	1 922	1 330	1 519	803	775	837	7 186
Probatoire	968	482	576	319	354	366	3 065
BE ou BEPC	3 637	3 769	5 447	2 467	2 294	1 939	19 553
CEPE ou CEPD	539	770	814	358	349	732	3 562
Autres	40	20	21	11	2	6	100
Ensemble TOGO	7 396	6 484	8 515	4 036	3 935	3 999	34 365

REPARTITION DES ENSEIGNANTS PAR DIPLOME ACADEMIQUE, PAR REGION ET PAR SEXE

Région Diplôme	Lomé-Golfe		Maritime		Plateaux		Centrale		Kara		Savanes		TOGO	
	M	F	M	F	M	F	M	F	M	F	M	F	M	F
Sup au BAC	238	52	93	20	122	16	67	11	146	15	114	5	780	119
Baccalauréat	1 569	353	1 105	225	1 293	226	694	109	656	119	745	92	6 062	1 124
Probatoire	829	139	436	46	517	59	289	30	310	44	340	26	2 721	344
BE ou BEPC	2 730	907	3 302	467	4 779	668	2 187	280	2 072	222	1 694	245	16 764	2 789
CEPE ou CEPD	289	250	659	111	681	133	301	57	315	34	669	63	2 914	648
Autres	33	7	19	1	14	7	11		2		4	2	83	17
Ensemble TOGO	5 688	1 708	5 614	870	7 406	1 109	3 549	487	3 501	434	3 566	433	29 324	5 041

REPARTITION DES ENSEIGNANTS PAR DIPLOME PROFESSIONNEL, PAR SEXE ET PAR INSPECTION

Tous ordres

Corps/Sexe Inspection	CAP		CEAP		CAM		NEANT		Total	
	M	F	M	F	M	F	M	F	M	F
Agoenyive Est	315	120	130	41	10	5	490	174	945	340
Agoenyive Ouest	293	100	126	41	4	4	412	128	835	273
Lome Centre	300	74	127	20	12	3	441	117	880	214
Lome Est	313	102	89	23	3	2	189	46	594	173
Lome Ouest	257	58	126	26	13	6	372	103	768	193
Lome Aéroport	351	134	108	51	9	7	300	112	768	304
Lome Sud	444	103	137	31	13	5	304	72	898	211
T.R.Lomé-Golfe	2 273	691	843	233	64	32	2 508	752	5 688	1 708
Ave	362	50	73	10	9	1	95	32	539	93
Bas mono	335	28	86	8	26		75	12	522	48
Lacs Est	179	25	56	11	9		72	19	316	55
Lacs Ouest	293	48	57	4	4	1	129	33	483	86
Vo Nord	332	18	93		14	1	55	8	494	27
Vo Sud	467	48	105	14	22		102	28	696	90
Yoto Est	290	36	88	11	16	2	128	18	522	67
Yoto Ouest	222	29	53	9	4	1	57	16	336	55
Zio Centre	373	115	56	12	8	2	88	22	525	151
Zio Nord	360	24	69		11	1	114	12	554	37
Zio Sud	359	81	81	18	17	5	170	57	627	161
T.R.Maritime	3 572	502	817	97	140	14	1 085	257	5 614	870
Agou	340	28	81	9	5		61	8	487	45
Akebou	299	14	105	21	5	1	28	3	437	39
Amou Nord	288	35	36	8	2	1	26	6	352	50
Amou Sud	279	54	51	12	6	2	29		365	68
Anie	283	44	107	8	14	1	134	14	538	67
Danyi	167	20	51	13	3	1	28	6	249	40
Est mono	360	22	115	7	25		91	12	591	41
Haho Est	90	7	43	5	2	1	115	23	250	36
Haho Nord	122	8	48	7	5	1	58	7	233	23
Haho Sud	448	69	172	19	22	1	108	27	750	116
Kloto Est	339	106	37	14	1		35	11	412	131
Kloto Ouest	281	57	39	16	1		37	12	358	85
Kpele	341	32	57	11	4		57	5	459	48
Moyen mono	218	9	65	18	11	2	49	17	343	46
Ogou	597	135	126	22	12	1	146	27	881	185
Wawa Est	222	17	57	11	3	2	21	6	303	36
Wawa Ouest	299	33	66	9	6	2	27	9	398	53
T.R.Plateaux	4 973	690	1 256	210	127	16	1 050	193	7 406	1 109
Blitta Est	306	35	103	23	5	1	63	15	477	74
Blitta Ouest	291	30	102	6	5		61	6	459	42
Mo	97	3	31	1	16		81	5	225	9
Sotouboua Nord	320	25	40	7	5	1	46	9	411	42
Sotouboua Sud	230	38	34	2			18	3	282	43
Tchamba Est	185	9	73	5	6	1	79	7	343	22
Tchamba Ouest	266	22	65	13	5		60	14	396	49
Tchaoudjo Nord	329	83	51	8	5	3	73	10	458	104
Tchaoudjo Sud	390	81	55	11	7	1	46	9	498	102
T.R.Centrale	2 414	326	554	76	54	7	527	78	3 549	487
Assoli	223	21	27	4	1		13	8	264	33
Bassar Nord	211	13	44	1	5	1	24	4	284	19
Bassar Sud	242	29	63	7	9		13	6	327	42
Binah	264	23	77	20	7		28	1	376	44
Dankpen	369	23	124	10	14	3	41	3	548	39
Doufelgou	333	31	80	7	7		53	7	473	45
Keran	266	23	82	2	18		28	5	394	30
Kozah Centre	224	108	20	10	1		30	19	275	137
Kozah Nord	252	31	34	3			13	3	299	37
Kozah Sud	216	8	25		6		14		261	8
T.R.Kara	2 600	310	576	64	68	4	257	56	3 501	434
Cinkasse	229	20	32	9	8	2	72	22	341	53
Kpendjal	318	6	105	14	38	5	155	18	616	43
Oti Nord	291	32	54	5	18	5	61	10	424	52
Oti Sud	255	9	55	7	26	2	89	9	425	27
Tandjoare	451	31	105	8	24	1	90	12	670	52
Tone Est	398	48	75	8	24	3	85	19	582	78
Tone Ouest	364	75	50	17	16	1	78	35	508	128
T.R. Savanes	650	98	127	37	33	5	196	53	3 566	433
Ensemble TOGO	16 482	2 617	4 173	717	486	78	5 623	1 389	29 324	5 041

REPARTITION DES ENSEIGNANTS PAR DIPLOME PROFESSIONNEL, PAR SEXE ET PAR INSPECTION

Public

Corps/Sexe Inspection	CAP		CEAP		CAM		NEANT		Total	
	M	F	M	F	M	F	M	F	M	F
Agoenyive Est	91	90	8	12			16	9	115	111
Agoenyive Ouest	107	78	9	10		1	3	3	119	92
Lome Centre	92	50	8	5			8	7	108	62
Lome Est	143	83	7	3		1	7	4	157	91
Lome Ouest	69	36	5	1			14	6	88	43
Lome Aéroport	92	87	7	18		1	11	9	110	115
Lome Sud	124	58	7	3	1		7	6	139	67
T.R.Lomé-Golfe	718	482	51	52	1	3	66	44	836	581
Ave	276	38	51	8	6		57	11	390	57
Bas mono	268	25	57	4	22		34	6	381	35
Lacs Est	147	20	34	3	4		36	10	221	33
Lacs Ouest	211	33	27	2	1		26	7	265	42
Vo Nord	277	18	76		13		39	4	405	22
Vo Sud	337	40	51	8	15		30	10	433	58
Yoto Est	243	28	63	5	13	2	84	13	403	48
Yoto Ouest	165	27	40	6	3	1	24	9	232	43
Zio Centre	248	93	26	2	4	1	17	10	295	106
Zio Nord	333	23	57		11	1	73	5	474	29
Zio Sud	229	66	27	8	3	2	18	4	277	80
T.R.Maritime	2 734	411	509	46	95	7	438	89	3 776	553
Agou	278	22	62	7	4		23		367	29
Akebou	271	13	84	14	5		18	2	378	29
Amou Nord	264	30	24	5	2	1	13	1	303	37
Amou Sud	251	47	37	9	6	1	13		307	57
Anie	265	41	100	7	13	1	92	6	470	55
Danyi	114	12	31	8	3		10	2	158	22
Est mono	348	21	105	5	23		52	8	528	34
Haho Est	63	5	24	1	1	1	58	8	146	15
Haho Nord	98	6	36	5	5		33	4	172	15
Haho Sud	404	57	156	13	20	1	79	12	659	83
Kloto Est	240	86	14	6			5		259	92
Kloto Ouest	203	35	17	4			14	4	234	43
Kpele	288	30	43	9	1		31	3	363	42
Moyen mono	158	6	51	15	7	2	30	6	246	29
Ogou	488	107	78	9	9	1	76	8	651	125
Wawa Est	215	14	50	10	3	2	14	1	282	27
Wawa Ouest	246	26	46	7	6	1	12	4	310	38
T.R.Plateaux	4 194	558	958	134	108	11	573	69	5 833	772
Blitta Est	279	34	82	16	5	1	37	9	403	60
Blitta Ouest	246	26	86	4	4		33	3	369	33
Mo	97	3	31	1	16		74	5	218	9
Sotouboua Nord	299	19	38	7	4	1	38	7	379	34
Sotouboua Sud	230	38	34	2			18	3	282	43
Tchamba Est	155	9	61	4	5	1	56	6	277	20
Tchamba Ouest	236	17	54	9	2		27	10	319	36
Tchaoudjo Nord	290	66	40	6	3	1	37	6	370	79
Tchaoudjo Sud	343	73	36	8	7		22	7	408	88
T.R.Centrale	2 175	285	462	57	46	4	342	56	3 025	402
Assoli	203	21	18	2	1		9	6	231	29
Bassar Nord	199	12	41	1	5	1	22	4	267	18
Bassar Sud	229	27	58	6	9		11	5	307	38
Binah	245	21	69	19	6		23	1	343	41
Dankpen	369	23	124	10	14	3	41	3	548	39
Doufelgou	297	31	71	7	7		46	7	421	45
Keran	252	22	77	2	17		26	5	372	29
Kozah Centre	210	105	14	7	1		24	17	249	129
Kozah Nord	206	23	30	2			9	2	245	27
Kozah Sud	207	8	24		6		8		245	8
T.R.Kara	2 417	293	526	56	66	4	219	50	3 228	403
Cinkasse	171	12	18	4	7	1	37	9	233	26
Kpendjal	269	5	100	14	37	5	147	14	553	38
Oti Nord	267	30	47	5	17	5	46	8	377	48
Oti Sud	235	9	51	7	25	2	76	7	387	25
Tandjoare	412	29	90	7	24	1	84	8	610	45
Tone Est	332	31	63	5	19	3	81	12	495	51
Tone Ouest	290	59	37	11	14	1	57	23	398	94
T.R. Savanes	528	79	96	18	26	5	154	36	3 053	327
Ensemble TOGO	4 321	970	775	137	101	15	497	141	19 751	3 038

EDIL

Corps/Sexe Inspection	CAP		CEAP		CAM		NEANT		Total	
	M	F	M	F	M	F	M	F	M	F
Agoenyive Est				1			3		3	1
Agoenyive Ouest	1		1	1			1		3	1
Lome Centre									0	0
Lome Est									0	0
Lome Ouest	3	1					10	1	13	2
Lome Aéroport									0	0
Lome Sud									0	0
T.R.Lomé-Golfe	4	1	1	2	0	0	14	1	19	4
Ave	2		1				11	4	14	4
Bas mono	4		2				1		7	0
Lacs Est	2						2	1	4	1
Lacs Ouest							2		2	0
Vo Nord									0	0
Vo Sud									0	0
Yoto Est							3		3	0
Yoto Ouest	1						8		9	0
Zio Centre									0	0
Zio Nord	2						12		14	0
Zio Sud									0	0
T.R.Maritime	11	0	3	0	0	0	39	5	53	5
Agou	1		1				3	2	5	2
Akebou	4		4	1			1		9	1
Amou Nord	4		1				2	1	7	1
Amou Sud	3						1		4	0
Anie	2		1		1		17	2	21	2
Danyi	9	1	7	1		1	5	1	21	4
Est mono			2				13		15	0
Haho Est	3		5				17	1	25	1
Haho Nord	3		2				10	2	15	2
Haho Sud	4		3				11	1	18	1
Kloto Est	7						3	1	10	1
Kloto Ouest									0	0
Kpele	3		2				4		9	0
Moyen mono	3		2		2		4	3	11	3
Ogou			2		1		11	1	14	1
Wawa Est			1				2		3	0
Wawa Ouest	3		4				2	2	9	2
T.R.Plateaux	49	1	37	2	4	1	106	17	196	21
Blitta Est	4		3	1			5		12	1
Blitta Ouest									0	0
Mo							7		7	0
Sotouboua Nord	2		1		1		4	1	8	1
Sotouboua Sud									0	0
Tchamba Est	1		3				16		20	0
Tchamba Ouest	3		2	1	1		18	1	24	2
Tchaoudjo Nord									0	0
Tchaoudjo Sud							5		5	0
T.R.Centrale	10	0	9	2	2	0	55	2	76	4
Assoli									0	0
Bassar Nord									0	0
Bassar Sud									0	0
Binah									0	0
Dankpen									0	0
Doufelgou									0	0
Keran									0	0
Kozah Centre									0	0
Kozah Nord									0	0
Kozah Sud									0	0
T.R.Kara	0	0	0	0	0	0	0	0	0	0
Cinkasse					1		3		4	0
Kpendjal	2		1		1		3		7	0
Oti Nord	2						3		5	0
Oti Sud	6		2		1		6		15	0
Tandjoare	2		2				2		6	0
Tone Est			1					1	1	1
Tone Ouest									0	0
T.R. Savanes	12	0	6	0	3	0	17	1	38	1
Ensemble TOGO	86	2	56	6	9	1	231	26	382	35

REPARTITION DES ENSEIGNANTS PAR STATUT

Tous ordres

Statut	Fonctionnaire		Auxiliaire		Volontaire		Privé		Total	
	M	F	M	F	M	F	M	F	M	F
Inspection										
Agoenyive Est	95	84	49	36	12	3	789	217	945	340
Agoenyive Ouest	102	75	28	19	9	5	696	174	835	273
Lome Centre	229	98					651	116	880	214
Lome Est	131	85	51	18		1	412	69	594	173
Lome Ouest	89	44	41	18	27	3	611	128	768	193
Lome Aéroport	143	131	46	26	3	2	576	145	768	304
Lome Sud	186	90	101	33	8	1	603	87	898	211
T.R.Lomé-Golfe	975	607	316	150	59	15	4 338	936	5 688	1 708
Ave	260	28	60	19	149	21	70	25	539	93
Bas mono	164	9	79	18	173	10	106	11	522	48
Lacs Est	111	14	49	12	81	13	75	16	316	55
Lacs Ouest	190	29	47	14	75	7	171	36	483	86
Vo Nord	128	8	90	9	191	5	85	5	494	27
Vo Sud	230	24	102	23	152	16	212	27	696	90
Yoto Est	166	14	64	19	196	19	96	15	522	67
Yoto Ouest	136	12	46	15	95	18	59	10	336	55
Zio Centre	227	85	50	30	67	6	181	30	525	151
Zio Nord	242	12	51	9	211	8	50	8	554	37
Zio Sud	224	42	62	33	59	12	282	74	627	161
T.R.Maritime	2 078	277	700	201	1 449	135	1 387	257	5 614	870
Agou	237	11	80	13	98	11	72	10	487	45
Akebou	114	2	78	8	215	21	30	8	437	39
Amou Nord	168	15	71	18	84	9	29	8	352	50
Amou Sud	164	24	72	19	87	20	42	5	365	68
Anie	160	17	48	15	291	27	39	8	538	67
Danyi	105	8	41	8	64	14	39	10	249	40
Est mono	142	5	91	8	314	21	44	7	591	41
Haho Est	46	1	14	4	121	11	69	20	250	36
Haho Nord	52	2	27	1	108	14	46	6	233	23
Haho Sud	285	40	86	21	334	33	45	22	750	116
Kloto Est	199	76	61	21	50	10	102	24	412	131
Kloto Ouest	176	40	57	8	53	13	72	24	358	85
Kpele	255	25	71	12	88	7	45	4	459	48
Moyen mono	112	4	60	3	120	27	51	12	343	46
Ogou	366	72	141	55	236	20	138	38	881	185
Wawa Est	124	10	32	3	134	16	13	7	303	36
Wawa Ouest	169	15	54	10	130	20	45	8	398	53
T.R.Plateaux	2 874	367	1 084	227	2 527	294	921	221	7 406	1 109
Blitta Est	187	17	48	13	194	32	48	12	477	74
Blitta Ouest	150	12	44	8	199	15	66	7	459	42
Mo	50	3	30	1	145	5			225	9
Sotouboua Nord	192	13	72	8	134	17	13	4	411	42
Sotouboua Sud	137	28	73	12	72	3			282	43
Tchamba Est	104	4	26	6	179	10	34	2	343	22
Tchamba Ouest	143	7	69	8	139	24	45	10	396	49
Tchaoudjo Nord	216	53	82	28	91	13	69	10	458	104
Tchaoudjo Sud	260	57	66	22	106	15	66	8	498	102
T.R.Centrale	1 439	194	510	106	1 259	134	341	53	3 549	487
Assoli	124	14	58	14	56	1	26	4	264	33
Bassar Nord	138	8	47	3	90	7	9	1	284	19
Bassar Sud	137	21	65	4	114	13	11	4	327	42
Binah	165	12	71	14	124	16	16	2	376	44
Dankpen	203	10	88	5	257	24			548	39
Doufelgou	210	14	91	13	156	18	16		473	45
Keran	152	10	84	8	150	11	8	1	394	30
Kozah Centre	161	74	62	52	42	6	10	5	275	137
Kozah Nord	178	21	51	10	46	1	24	5	299	37
Kozah Sud	133	4	57	1	61	3	10		261	8
T.R.Kara	1 601	188	674	124	1 096	100	130	22	3 501	434
Cinkasse	86	4	87	8	83	14	85	27	341	53
Kpendjal	116		226	13	221	25	53	5	616	43
Oti Nord	173	17	56	8	159	23	36	4	424	52
Oti Sud	146	2	77	4	185	19	17	2	425	27
Tandjoare	178	9	184	11	273	25	35	7	670	52
Tone Est	177	17	139	14	182	21	84	26	582	78
Tone Ouest	180	36	120	34	130	30	78	28	508	128
T.R.Savanes	1 056	85	889	92	1 233	157	388	99	3 566	433
Ensemble TOGO	10 023	1 718	4 173	900	7 623	835	7 505	1 588	29 324	5 041

REPARTITION DES ENSEIGNANTS PAR STATUT

Public

Statut Inspection	Fonctionnaire		Auxiliaire		Volontaire		Total	
	M	F	M	F	M	F	M	F
Agoenyive Est	73	74	33	35	9	2	115	111
Agoenyive Ouest	91	70	21	18	7	4	119	92
Lome Centre	108	62					108	62
Lome Est	112	72	45	18		1	157	91
Lome Ouest	51	29	20	12	17	2	88	43
Lome Aéroport	85	99	22	14	3	2	110	115
Lome Sud	99	53	32	13	8	1	139	67
T.R.Lomé-Golfe	619	459	173	110	44	12	836	581
Ave	194	21	60	19	136	17	390	57
Bas mono	135	7	78	18	168	10	381	35
Lacs Est	93	9	49	12	79	12	221	33
Lacs Ouest	145	21	47	14	73	7	265	42
Vo Nord	126	8	88	9	191	5	405	22
Vo Sud	182	20	99	22	152	16	433	58
Yoto Est	146	10	64	19	193	19	403	48
Yoto Ouest	106	12	40	13	86	18	232	43
Zio Centre	178	70	50	30	67	6	295	106
Zio Nord	224	12	51	9	199	8	474	29
Zio Sud	156	35	62	33	59	12	277	80
T.R.Maritime	1 685	225	688	198	1 403	130	3 776	553
Agou	193	7	80	13	94	9	367	29
Akebou	91	1	77	8	210	20	378	29
Amou Nord	155	11	69	18	79	8	303	37
Amou Sud	150	18	72	19	85	20	307	57
Anie	152	15	48	15	270	25	470	55
Danyi	69	3	40	8	49	11	158	22
Est mono	138	5	91	8	299	21	528	34
Haho Est	36	1	13	4	97	10	146	15
Haho Nord	51	2	27	1	94	12	172	15
Haho Sud	257	33	83	18	319	32	659	83
Kloto Est	154	62	61	21	44	9	259	92
Kloto Ouest	124	22	57	8	53	13	234	43
Kpele	210	23	71	12	82	7	363	42
Moyen mono	75	2	59	3	112	24	246	29
Ogou	290	52	138	54	223	19	651	125
Wawa Est	119	8	32	3	131	16	282	27
Wawa Ouest	132	10	54	10	124	18	310	38
T.R.Plateaux	2 396	275	1 072	223	2 365	274	5 833	772
Blitta Est	169	16	48	13	186	31	403	60
Blitta Ouest	126	10	44	8	199	15	369	33
Mo	50	3	30	1	138	5	218	9
Sotouboua Nord	181	10	72	8	126	16	379	34
Sotouboua Sud	137	28	73	12	72	3	282	43
Tchamba Est	92	4	26	6	159	10	277	20
Tchamba Ouest	134	6	69	8	116	22	319	36
Tchaoudjo Nord	199	39	80	27	91	13	370	79
Tchaoudjo Sud	241	51	66	22	101	15	408	88
T.R.Centrale	1 329	167	508	105	1 188	130	3 025	402
Assoli	117	14	58	14	56	1	231	29
Bassar Nord	131	8	46	3	90	7	267	18
Bassar Sud	128	21	65	4	114	13	307	38
Binah	148	11	71	14	124	16	343	41
Dankpen	203	10	88	5	257	24	548	39
Doufelgou	177	14	88	13	156	18	421	45
Keran	138	10	84	8	150	11	372	29
Kozah Centre	145	71	62	52	42	6	249	129
Kozah Nord	148	16	51	10	46	1	245	27
Kozah Sud	127	4	57	1	61	3	245	8
T.R.Kara	1 462	179	670	124	1 096	100	3 228	403
Cinkasse	68	4	86	8	79	14	233	26
Kpendjal	112		224	13	217	25	553	38
Oti Nord	165	17	56	8	156	23	377	48
Oti Sud	137	2	73	4	177	19	387	25
Tandjoare	161	9	180	11	269	25	610	45
Tone Est	176	17	138	14	181	20	495	51
Tone Ouest	154	31	114	33	130	30	398	94
T.R. Savanes	973	80	871	91	1 209	156	3 053	327
Ensemble TOGO	8 464	1 385	3 982	851	7 305	802	19 751	3 038

REPARTITION DES ENSEIGNANTS PAR STATUT

Statut	Privé							
	Fonctionnaire		Auxiliaire		Privé		Total	
Inspection	M	F	M	F	M	F	M	F
Agoenyive Est	22	10	16	1	789	217	827	228
Agoenyive Ouest							0	0
Lome Centre							0	0
Lome Est	19	13	6	0	0	0	25	13
Lome Ouest	36	15	20	5	0	0	56	20
Lome Aéroport	58	32	24	12	0	0	82	44
Lome Sud	87	37	69	20	0	0	156	57
T.R.Lomé-Golfe	222	107	135	38	789	217	1 146	362
Ave	65	7	0	0	0	0	65	7
Bas mono	16	5	0	0	-3	1	13	6
Lacs Est							0	0
Lacs Ouest	45	8	0	0	0	0	45	8
Vo Nord	2	0	2	0	0	0	4	0
Vo Sud	48	4	3	1	0	0	51	5
Yoto Est	20	4	0	0	0	0	20	4
Yoto Ouest	30	0	6	2	0	0	36	2
Zio Centre	49	15	0	0	0	0	49	15
Zio Nord	16	0	0	0	0	0	16	0
Zio Sud	68	7	0	0	0	0	68	7
T.R.Maritime	359	50	11	3	-3	1	367	54
Agou	43	4	0	0	0	0	43	4
Akebou	20	1	0	0	0	0	20	1
Amou Nord							0	0
Amou Sud	12	4	1	0	0	0	13	4
Anie	14	6	0	0	-19	-2	-5	4
Danyi	31	4	0	0	0	0	31	4
Est mono	4	0	0	0	0	0	4	0
Haho Est	9	0	1	0	0	0	10	0
Haho Nord	0	0	0	0	0	0	0	0
Haho Sud	25	7	3	3	0	0	28	10
Kloto Est	41	14	0	0	0	0	41	14
Kloto Ouest	52	18	0	0	0	0	52	18
Kpele	42	2	0	0	0	0	42	2
Moyen mono	35	2	0	0	0	0	35	2
Ogou	76	20	2	1	0	0	78	21
Wawa Est	5	2	0	0	0	0	5	2
Wawa Ouest	34	5	0	0	0	0	34	5
T.R.Plateaux	443	89	7	4	-19	-2	431	91
Blitta Est	14	1	0	0	0	0	14	1
Blitta Ouest	24	2	0	0	0	0	24	2
Mo	0	0	0	0	0	0	0	0
Sotouboua Nord	11	3	0	0	0	0	11	3
Sotouboua Sud	0	0	0	0	0	0	0	0
Tchamba Est	12	0	0	0	0	0	12	0
Tchamba Ouest	8	1	0	0	0	0	8	1
Tchaoudjo Nord	17	14	2	1	0	0	19	15
Tchaoudjo Sud	19	6	0	0	0	0	19	6
T.R.Centrale	105	27	2	1	0	0	107	28
Assoli	7	0	0	0	0	0	7	0
Bassar Nord	7	0	1	0	0	0	8	0
Bassar Sud	9	0	0	0	0	0	9	0
Binah	17	1	0	0	0	0	17	1
Dankpen	0	0	0	0	0	0	0	0
Doufelgou	33	0	3	0	0	0	36	0
Keran	14	0	0	0	0	0	14	0
Kozah Centre	16	3	0	0	0	0	16	3
Kozah Nord	30	5	0	0	0	0	30	5
Kozah Sud	6	0	0	0	0	0	6	0
T.R.Kara	139	9	4	0	0	0	143	9
Cinkasse	18	0	1	0	0	0	19	0
Kpendjal	5	0	1	0	0	0	6	0
Oti Nord							0	0
Oti Sud							0	0
Tandjoare	17	0	2	0	0	0	19	0
Tone Est	1	0	1	0	0	0	2	0
Tone Ouest	26	5	6	1	0	0	32	6
T.R. Savanes	67	5	11	1	0	0	78	6
Ensemble TOGO	444	121	152	39	789	217	1 385	377

REPARTITION DES ENSEIGNANTS PAR STATUT

EDIL

Statut	Fonctionnaire		Auxiliaire		Volontaire		Total	
	M	F	M	F	M	F	M	F
Inspection								
Agoenyive Est					3	1	3	1
Agoenyive Ouest	1				2	1	3	1
Lome Centre							0	0
Lome Est							0	0
Lome Ouest	2		1	1	10	1	13	2
Lome Aéroport							0	0
Lome Sud							0	0
T.R.Lomé-Golfe	3	0	1	1	15	3	19	4
Ave	1				13	4	14	4
Bas mono	2				5		7	0
Lacs Est	2				2	1	4	1
Lacs Ouest					2		2	0
Vo Nord							0	0
Vo Sud							0	0
Yoto Est					3		3	0
Yoto Ouest					9		9	0
Zio Centre							0	0
Zio Nord	2				12		14	0
Zio Sud							0	0
T.R.Maritime	7	0	0	0	46	5	53	5
Agou	1				4	2	5	2
Akebou	3		1		5	1	9	1
Amou Nord	1		1		5	1	7	1
Amou Sud	2				2		4	0
Anie					21	2	21	2
Danyi	5	1	1		15	3	21	4
Est mono					15		15	0
Haho Est	1				24	1	25	1
Haho Nord	1				14	2	15	2
Haho Sud	3				15	1	18	1
Kloto Est	4				6	1	10	1
Kloto Ouest							0	0
Kpele	3				6		9	0
Moyen mono	2		1		8	3	11	3
Ogou			1		13	1	14	1
Wawa Est					3		3	0
Wawa Ouest	3				6	2	9	2
T.R.Plateaux	29	1	5	0	162	20	196	21
Blitta Est	4				8	1	12	1
Blitta Ouest							0	0
Mo					7		7	0
Sotouboua Nord					8	1	8	1
Sotouboua Sud							0	0
Tchamba Est					20		20	0
Tchamba Ouest	1				23	2	24	2
Tchaoudjo Nord							0	0
Tchaoudjo Sud					5		5	0
T.R.Centrale	5	0	0	0	71	4	76	4
Assoli							0	0
Bassar Nord							0	0
Bassar Sud							0	0
Binah							0	0
Dankpen							0	0
Doufelgou							0	0
Keran							0	0
Kozah Centre							0	0
Kozah Nord							0	0
Kozah Sud							0	0
T.R.Kara	0	0	0	0	0	0	0	0
Cinkasse					4		4	0
Kpendjal	2		1		4		7	0
Oti Nord	2				3		5	0
Oti Sud	4		3		8		15	0
Tandjoare			2		4		6	0
Tone Est					1	1	1	1
Tone Ouest							0	0
T.R.Savanes	8	0	6	0	24	1	38	1
Ensemble TOGO	52	1	12	1	318	33	382	35

MANUELS ELEVES PAR INSPECTION

Tous ordres

Nombre Inspection	élèves	Livre de Lecture	Livre de Calcul	Total Livres
Agoenyive Est	44 667	21 183	29 955	51 138
Agoenyive Ouest	45 203	16 876	27 324	44 200
Lome Centre	43 438	32 799	38 911	71 710
Lome Est	25 844	19 557	24 485	44 042
Lome Ouest	39 454	16 928	22 016	38 944
Lome Aéroport	40 933	27 310	35 003	62 313
Lome Sud	43 428	29 971	40 158	70 129
T.R.Lomé-Golfie	282 967	164 624	217 852	382 476
Ave	23 614	20 836	34 763	55 599
Bas mono	23 668	20 175	36 227	56 402
Lacs Est	15 996	15 067	24 097	39 164
Lacs Ouest	26 262	21 398	32 076	53 474
Vo Nord	23 314	25 466	41 221	66 687
Vo Sud	34 904	30 015	46 444	76 459
Yoto Est	27 381	23 169	39 912	63 081
Yoto Ouest	18 373	15 024	25 375	40 399
Zio Centre	25 582	20 049	33 524	53 573
Zio Nord	23 194	26 434	40 292	66 726
Zio Sud	32 556	21 826	37 655	59 481
T.R.Maritime	274 844	239 459	391 586	631 045
Agou	19 728	18 994	29 912	48 906
Akebou	17 072	18 226	32 018	50 244
Amou Nord	15 546	13 239	25 148	38 387
Amou Sud	15 642	15 166	26 904	42 070
Anie	26 021	21 995	40 025	62 020
Danyi	8 893	7 509	10 871	18 380
Est mono	31 785	31 349	56 401	87 750
Haho Est	12 484	6 600	10 347	16 947
Haho Nord	10 093	5 519	8 898	14 417
Haho Sud	36 476	22 821	35 917	58 738
Kloto Est	17 773	11 665	19 841	31 506
Kloto Ouest	14 178	10 272	17 074	27 346
Kpele	19 138	19 265	20 724	39 989
Moyen mono	20 240	18 374	34 530	52 904
Ogou	45 832	39 129	67 133	106 262
Wawa Est	12 279	12 451	23 509	35 960
Wawa Ouest	17 120	15 003	29 386	44 389
T.R.Plateaux	340 300	287 577	488 638	776 215
Blitta Est	18 533	16 885	28 344	45 229
Blitta Ouest	17 091	14 926	25 568	40 494
Mo	9 000	9 319	16 084	25 403
Sotouboua Nord	14 577	15 300	28 517	43 817
Sotouboua Sud	12 124	13 708	21 630	35 338
Tchamba Est	15 662	13 983	23 413	37 396
Tchamba Ouest	19 694	19 669	29 650	49 319
Tchaoudjo Nord	21 420	17 182	22 989	40 171
Tchaoudjo Sud	26 892	25 345	38 979	64 324
T.R.Centrale	154 993	146 317	235 174	381 491
Assoli	11 662	11 992	18 926	30 918
Bassar Nord	12 812	12 905	21 098	34 003
Bassar Sud	15 804	14 778	23 674	38 452
Binah	16 940	18 877	30 079	48 956
Dankpen	25 131	31 889	56 967	88 856
Doufelgou	17 722	20 954	29 833	50 787
Keran	19 915	24 167	39 948	64 115
Kozah Centre	17 895	13 758	17 348	31 106
Kozah Nord	12 964	17 031	22 360	39 391
Kozah Sud	10 191	9 628	11 416	21 044
T.R.Kara	161 036	175 979	271 649	447 628
Cinkasse	21 056	19 724	33 840	53 564
Kpendjal	32 451	43 643	75 154	118 797
Oti Nord	22 107	24 900	41 481	66 381
Oti Sud	20 880	26 289	47 997	74 286
Tandjoare	33 167	39 956	68 580	108 536
Tone Est	34 872	35 595	62 525	98 120
Tone Ouest	33 683	32 457	55 180	87 637
T.R. Savanes	198 216	222 564	384 757	607 321
Ensemble TOGO	1 412 356	1 236 520	1 989 656	3 226 176

MANUELS ELEVES PAR INSPECTION

Public

Inspection	Nombre élèves	Livre de Lecture	Livre de Calcul	Total Livres
Agoenyive Est	12 068	10 484	18 944	29 428
Agoenyive Ouest	13 626	11 015	21 051	32 066
Lome Centre	10 955	8 200	13 383	21 583
Lome Est	12 155	10 434	15 195	25 629
Lome Ouest	7 998	5 411	9 980	15 391
Lome Aéroport	12 110	10 481	17 494	27 975
Lome Sud	12 053	9 329	18 921	28 250
T.R.Lomé-Golfe	80 965	65 354	114 968	180 322
Ave	17 378	19 028	32 908	51 936
Bas mono	18 146	18 700	34 756	53 456
Lacs Est	11 777	13 418	22 847	36 265
Lacs Ouest	16 455	17 034	27 831	44 865
Vo Nord	20 032	23 918	40 456	64 374
Vo Sud	24 135	25 209	41 827	67 036
Yoto Est	21 586	21 671	38 718	60 389
Yoto Ouest	13 814	13 591	24 372	37 963
Zio Centre	17 249	17 364	30 767	48 131
Zio Nord	20 557	25 504	39 204	64 708
Zio Sud	17 458	16 473	32 421	48 894
T.R.Maritime	198 587	211 910	366 107	578 017
Agou	15 357	17 567	28 922	46 489
Akebou	15 054	17 663	31 192	48 855
Amou Nord	13 656	12 720	24 797	37 517
Amou Sud	13 664	14 045	26 311	40 356
Anie	22 899	21 204	38 784	59 988
Danyi	5 694	5 678	9 076	14 754
Est mono	28 802	30 955	55 978	86 933
Haho Est	6 974	5 742	9 518	15 260
Haho Nord	7 550	4 941	8 335	13 276
Haho Sud	32 165	21 499	34 670	56 169
Kloto Est	12 199	9 080	17 206	26 286
Kloto Ouest	9 544	8 009	15 158	23 167
Kpele	16 127	17 157	19 205	36 362
Moyen mono	15 071	17 027	33 315	50 342
Ogou	36 621	36 033	64 031	100 064
Wawa Est	11 593	12 348	23 427	35 775
Wawa Ouest	13 443	14 074	28 372	42 446
T.R.Plateaux	276 413	265 742	468 297	734 039
Blitta Est	16 003	16 165	27 806	43 971
Blitta Ouest	14 025	13 533	24 536	38 069
Mo	8 597	9 319	16 084	25 403
Sotouboua Nord	13 491	14 599	28 043	42 642
Sotouboua Sud	12 124	13 708	21 630	35 338
Tchamba Est	12 529	12 737	22 632	35 369
Tchamba Ouest	16 705	17 840	28 671	46 511
Tchaoudjo Nord	18 342	15 833	21 999	37 832
Tchaoudjo Sud	23 634	23 916	38 136	62 052
T.R.Centrale	135 450	137 650	229 537	367 187
Assoli	10 755	11 581	18 679	30 260
Bassar Nord	12 012	12 534	20 856	33 390
Bassar Sud	14 783	14 399	23 412	37 811
Binah	15 678	17 775	29 356	47 131
Dankpen	25 131	31 889	56 967	88 856
Doufelgou	16 032	19 152	29 002	48 154
Keran	19 052	23 765	39 676	63 441
Kozah Centre	16 745	12 809	16 624	29 433
Kozah Nord	10 780	14 959	21 063	36 022
Kozah Sud	9 728	9 343	11 183	20 526
T.R.Kara	150 696	168 206	266 818	435 024
Cinkasse	13 693	16 968	31 994	48 962
Kpendjal	29 396	41 108	73 336	114 444
Oti Nord	20 232	24 338	41 099	65 437
Oti Sud	19 128	25 814	47 862	73 676
Tandjoare	30 159	38 204	67 617	105 821
Tone Est	29 069	32 932	61 544	94 476
Tone Ouest	27 863	29 424	53 096	82 520
T.R. Savanes	169 540	208 788	376 548	585 336
Ensemble TOGO	1 011 651	1 057 650	1 822 275	2 879 925

MANUELS ELEVES PAR INSPECTION

Privé

Inspection	Nombre élèves	Livre de Lecture	Livre de Calcul	Total Livres
Agoenyive Est	32 495	10 544	10 695	21 239
Agoenyive Ouest	31 501	5 861	6 273	12 134
Lome Centre	32 483	24 599	25 528	50 127
Lome Est	13 689	9 123	9 290	18 413
Lome Ouest	30 722	11 284	11 867	23 151
Lome Aéroport	28 823	16 829	17 509	34 338
Lome Sud	31 375	20 642	21 237	41 879
T.R.Lomé-Golfe	201 088	98 882	102 399	201 281
Ave	5 718	1 362	1 128	2 490
Bas mono	5 324	1 299	1 144	2 443
Lacs Est	4 104	1 521	1 128	2 649
Lacs Ouest	9 756	4 363	4 245	8 608
Vo Nord	3 282	1 548	765	2 313
Vo Sud	10 769	4 806	4 617	9 423
Yoto Est	5 692	1 497	1 193	2 690
Yoto Ouest	4 302	1 387	984	2 371
Zio Centre	8 333	2 685	2 757	5 442
Zio Nord	2 335	618	527	1 145
Zio Sud	15 098	5 353	5 234	10 587
T.R.Maritime	74 713	8 139	5 154	13 293
Agou	4 231	1 364	901	2 265
Akebou	1 705	428	502	930
Amou Nord	1 633	509	351	860
Amou Sud	1 683	877	471	1 348
Anie	2 180	599	870	1 469
Danyi	2 696	1 163	756	1 919
Est mono	2 438	329	120	449
Haho Est	4 469	531	206	737
Haho Nord	1 958	421	276	697
Haho Sud	3 700	1 116	949	2 065
Kloto Est	5 371	2 428	2 306	4 734
Kloto Ouest	4 634	2 263	1 916	4 179
Kpele	2 751	1 837	1 061	2 898
Moyen mono	4 630	1 152	811	1 963
Ogou	8 809	2 783	2 375	5 158
Wawa Est	629	103	82	185
Wawa Ouest	3 423	843	766	1 609
T.R.Plateaux	56 940	5 780	4 255	10 035
Blitta Est	2 203	686	500	1 186
Blitta Ouest	3 066	1 393	1 032	2 425
Mo	0	0	0	0
Sotouboua Nord	895	611	332	943
Sotouboua Sud	0	0	0	0
Tchamba Est	2 329	912	458	1 370
Tchamba Ouest	2 148	1 288	514	1 802
Tchaoudjo Nord	3 078	1 349	990	2 339
Tchaoudjo Sud	2 965	1 429	827	2 256
T.R.Centrale	16 684	9 747	5 590	15 337
Assoli	907	411	247	658
Bassar Nord	800	371	242	613
Bassar Sud	1 021	379	262	641
Binah	1 262	1 102	723	1 825
Dankpen	0	0	0	0
Doufelgou	1 690	1 802	831	2 633
Keran	863	402	272	674
Kozah Centre	1 150	949	724	1 673
Kozah Nord	2 184	2 072	1 297	3 369
Kozah Sud	463	285	233	518
T.R.Kara	10 340	6 991	4 342	11 333
Cinkasse	7 099	2 499	1 363	3 862
Kpendjal	2 905	2 201	1 184	3 385
Oti Nord	1 683	560	380	940
Oti Sud	1 110	442	127	569
Tandjoare	2 761	1 643	750	2 393
Tone Est	5 724	2 663	981	3 644
Tone Ouest	5 820	3 033	2 084	5 117
T.R. Savanes	27 102	13 041	6 869	19 910
Ensemble TOGO	386 867	119 816	114 058	233 874

MANUELS ELEVES PAR INSPECTION
EDIL

Inspection	Nombre élèves	Livre de Lecture	Livre de Calcul	Total Livres
Agoenyive Est	104	155	316	471
Agoenyive Ouest	76	0	0	0
Lome Centre	0			0
Lome Est	0			0
Lome Ouest	734	233	169	402
Lome Aéroport	0			0
Lome Sud	0			0
T.R.Lomé-Golfe	914	388	485	873
Ave	518	446	727	1 173
Bas mono	198	176	327	503
Lacs Est	115	128	122	250
Lacs Ouest	51	1	0	1
Vo Nord	0			0
Vo Sud	0			0
Yoto Est	103	1	1	2
Yoto Ouest	257	46	19	65
Zio Centre	0			0
Zio Nord	302	312	561	873
Zio Sud	0			0
T.R.Maritime	1 544	1 110	1 757	2 867
Agou	140	63	89	152
Akebou	313	135	324	459
Amou Nord	257	10	0	10
Amou Sud	295	244	122	366
Anie	942	192	371	563
Danyi	503	668	1 039	1 707
Est mono	545	65	303	368
Haho Est	1 041	327	623	950
Haho Nord	585	157	287	444
Haho Sud	611	206	298	504
Kloto Est	203	157	329	486
Kloto Ouest	0			0
Kpele	260	271	458	729
Moyen mono	539	195	404	599
Ogou	402	313	727	1 040
Wawa Est	57	0	0	0
Wawa Ouest	254	86	248	334
T.R.Plateaux	6 947	3 089	5 622	8 711
Blitta Est	327	34	38	72
Blitta Ouest	0			0
Mo	403	0	0	0
Sotouboua Nord	191	90	142	232
Sotouboua Sud	0			0
Tchamba Est	804	334	323	657
Tchamba Ouest	841	541	465	1 006
Tchaoudjo Nord	0			0
Tchaoudjo Sud	293	0	16	16
T.R.Centrale	2 859	999	984	1 983
Assoli	0			0
Bassar Nord	0			0
Bassar Sud	0			0
Binah	0			0
Dankpen	0			0
Doufelgou	0			0
Keran	0			0
Kozah Centre	0			0
Kozah Nord	0			0
Kozah Sud	0			0
T.R.Kara	0	0	0	0
Cinkasse	264	257	483	740
Kpendjal	150	334	634	968
Oti Nord	192	2	2	4
Oti Sud	642	33	8	41
Tandjoare	247	109	213	322
Tone Est	79	0	0	0
Tone Ouest	0			0
T.R. Savanes	1 574	735	1 340	2 075
Ensemble TOGO	13 838	6 321	10 188	16 509

SALLES ET EQUIPEMENTS PAR INSPECTION

Tous ordres

Nombre Inspection	Elèves	Salles	Places assises	Bureau maître	Chaise maître
Agoenyive Est	44 667	1 175	41 350	947	974
Agoenyive Ouest	45 203	1 207	42 227	1 114	901
Lome Centre	43 438	1 239	44 295	1 044	1 078
Lome Est	25 844	780	26 439	678	709
Lome Ouest	39 454	992	37 372	834	900
Lome Aéroport	40 933	1 020	35 843	1 449	789
Lome Sud	43 428	1 136	42 356	1 025	1 081
T.R.Lomé-Golfe	282 967	7 549	269 882	7 091	6 432
Ave	23 614	660	22 916	412	468
Bas mono	23 668	584	19 259	264	269
Lacs Est	15 996	390	15 872	235	195
Lacs Ouest	26 262	588	23 557	445	454
Vo Nord	23 314	597	17 881	529	275
Vo Sud	34 904	860	31 402	531	524
Yoto Est	27 381	623	20 221	272	281
Yoto Ouest	18 373	418	13 846	154	144
Zio Centre	25 582	685	22 213	462	457
Zio Nord	23 194	593	16 998	286	282
Zio Sud	32 556	812	28 144	474	460
T.R.Maritime	274 844	6 810	232 309	4 064	3 809
Agou	19 728	591	18 982	386	429
Akebou	17 072	482	9 870	223	149
Amou Nord	15 546	444	9 729	145	148
Amou Sud	15 642	418	11 948	186	215
Anie	26 021	576	14 537	357	79
Danyi	8 893	339	9 222	167	184
Est mono	31 785	668	28 902	302	458
Haho Est	12 484	290	7 313	111	117
Haho Nord	10 093	265	6 612	130	122
Haho Sud	36 476	856	24 739	275	316
Kloto Est	17 773	544	16 190	272	265
Kloto Ouest	14 178	470	13 246	274	289
Kpele	19 138	551	14 741	325	322
Moyen mono	20 240	423	14 056	196	222
Ogou	45 832	1 061	31 228	420	392
Wawa Est	12 279	368	8 548	143	157
Wawa Ouest	17 120	483	11 504	175	179
T.R.Plateaux	340 300	8 829	251 367	4 087	4 043
Blitta Est	18 533	579	14 676	313	337
Blitta Ouest	17 091	502	12 742	322	353
Mo	9 000	236	4 717	91	102
Sotouboua Nord	14 577	579	11 981	339	350
Sotouboua Sud	12 124	353	10 947	322	358
Tchamba Est	15 662	364	10 159	167	134
Tchamba Ouest	19 694	497	18 634	883	356
Tchaoudjo Nord	21 420	570	22 018	383	519
Tchaoudjo Sud	26 892	623	24 028	389	516
T.R.Centrale	154 993	4 303	129 902	3 209	3 025
Assoli	11 662	324	11 501	255	278
Bassar Nord	12 812	328	8 825	133	137
Bassar Sud	15 804	398	10 569	185	196
Binah	16 940	441	14 462	290	307
Dankpen	25 131	670	15 057	256	287
Doufelgou	17 722	568	14 543	564	302
Keran	19 915	462	14 088	290	323
Kozah Centre	17 895	402	15 429	195	200
Kozah Nord	12 964	435	15 464	328	353
Kozah Sud	10 191	298	10 124	236	246
T.R.Kara	161 036	4 326	130 062	2 732	2 629
Cinkasse	21 056	397	15 358	260	281
Kpendjal	32 451	688	22 372	354	366
Oti Nord	22 107	498	15 818	229	245
Oti Sud	20 880	454	12 478	169	187
Tandjoare	33 167	731	32 624	358	402
Tone Est	34 872	684	20 718	319	328
Tone Ouest	33 683	659	22 892	338	377
T.R. Savanes	198 216	4 111	142 260	2 027	2 186
Ensemble TOGO	1 412 356	35 928	1 155 782	23 210	22 124

SALLES ET EQUIPEMENTS PAR INSPECTION

Public

Nombre Inspection	Elèves	Salles	Places assises	Bureau maître	Chaise maître
Agoenyive Est	12 068	192	8 746	125	124
Agoenyive Ouest	13 626	254	9 000	123	129
Lome Centre	10 955	202	9 239	142	150
Lome Est	12 155	305	11 663	248	273
Lome Ouest	7 998	147	6 613	96	114
Lome Aéroport	12 110	217	8 902	452	133
Lome Sud	12 053	265	11 012	209	232
T.R.Lomé-Golfe	80 965	1 582	65 175	1 395	1 155
Ave	17 378	476	16 686	298	357
Bas mono	18 146	426	14 237	196	205
Lacs Est	11 777	283	11 644	163	129
Lacs Ouest	16 455	335	13 683	239	251
Vo Nord	20 032	490	14 437	474	218
Vo Sud	24 135	538	19 092	305	307
Yoto Est	21 586	467	15 581	207	219
Yoto Ouest	13 814	298	10 186	110	103
Zio Centre	17 249	422	14 226	255	249
Zio Nord	20 557	509	14 676	248	239
Zio Sud	17 458	382	13 772	216	199
T.R.Maritime	198 587	4 626	158 220	2 711	2 476
Agou	15 357	438	14 592	295	306
Akebou	15 054	413	8 320	201	134
Amou Nord	13 656	377	7 895	97	103
Amou Sud	13 664	352	10 145	143	171
Anie	22 899	496	12 863	333	64
Danyi	5 694	214	5 996	112	130
Est mono	28 802	592	26 905	276	432
Haho Est	6 974	162	3 956	44	49
Haho Nord	7 550	188	4 776	89	87
Haho Sud	32 165	740	20 997	225	264
Kloto Est	12 199	342	10 218	143	146
Kloto Ouest	9 544	304	8 650	136	144
Kpele	16 127	440	11 630	260	260
Moyen mono	15 071	293	9 676	128	148
Ogou	36 621	785	23 158	258	246
Wawa Est	11 593	338	8 167	120	129
Wawa Ouest	13 443	369	8 574	121	128
T.R.Plateaux	276 413	6 843	196 518	2 981	2 941
Blitta Est	16 003	486	12 571	265	290
Blitta Ouest	14 025	398	9 778	234	267
Mo	8 597	226	4 669	91	102
Sotouboua Nord	13 491	534	11 046	323	339
Sotouboua Sud	12 124	353	10 947	322	358
Tchamba Est	12 529	295	8 111	103	120
Tchamba Ouest	16 705	350	15 977	840	319
Tchaoudjo Nord	18 342	460	18 894	297	436
Tchaoudjo Sud	23 634	526	21 030	326	443
T.R.Centrale	135 450	3 628	113 023	2 801	2 674
Assoli	10 755	284	10 605	235	259
Bassar Nord	12 012	306	8 234	122	129
Bassar Sud	14 783	374	9 821	169	181
Binah	15 678	397	12 964	265	282
Dankpen	25 131	670	15 057	256	287
Doufelgou	16 032	504	12 907	434	269
Keran	19 052	439	13 408	276	318
Kozah Centre	16 745	376	14 396	181	187
Kozah Nord	10 780	349	12 936	259	287
Kozah Sud	9 728	274	9 646	215	224
T.R.Kara	150 696	3 973	119 974	2 412	2 423
Cinkasse	13 693	251	9 759	146	160
Kpendjal	29 396	616	19 404	292	307
Oti Nord	20 232	448	14 530	201	208
Oti Sud	19 128	412	11 666	153	172
Tandjoare	30 159	654	29 658	295	336
Tone Est	29 069	566	16 332	199	204
Tone Ouest	27 863	513	18 193	218	240
T.R. Savanes	130 180	3 460	119 542	123 002	242 544
Ensemble TOGO	972 291	24 112	772 452	135 302	254 213

SALLES ET EQUIPEMENTS PAR INSPECTION

Privé

Nombre Inspection	Elèves	Salles	Places assises	Bureau maître	Chaise maître
Agoenyive Est	32 495	981	32 604	822	850
Agoenyive Ouest	31 501	949	33 227	991	772
Lome Centre	32 483	1 037	35 056	902	928
Lome Est	13 689	475	14 776	430	436
Lome Ouest	30 722	831	30 015	728	776
Lome Aéroport	28 823	803	26 941	997	656
Lome Sud	31 375	871	31 344	816	849
T.R.Lomé-Golfe	201 088	5 947	203 963	5 686	5 267
Ave	5 718	165	5 978	110	111
Bas mono	5 324	151	4 966	67	63
Lacs Est	4 104	102	4 113	72	66
Lacs Ouest	9 756	251	9 823	206	203
Vo Nord	3 282	107	3 444	55	57
Vo Sud	10 769	322	12 310	226	217
Yoto Est	5 692	153	4 639	64	62
Yoto Ouest	4 302	111	3 474	44	41
Zio Centre	8 333	263	7 987	207	208
Zio Nord	2 335	71	2 254	38	43
Zio Sud	15 098	430	14 372	258	261
T.R.Maritime	74 713	2 126	73 360	1 347	1 332
Agou	4 231	146	4 320	91	123
Akebou	1 705	59	1 530	22	15
Amou Nord	1 633	63	1 834	48	45
Amou Sud	1 683	57	1 745	40	41
Anie	2 180	55	1 514	23	15
Danyi	2 696	100	2 779	53	52
Est mono	2 438	60	1 743	23	23
Haho Est	4 469	103	3 118	63	61
Haho Nord	1 958	58	1 750	32	28
Haho Sud	3 700	96	3 328	50	52
Kloto Est	5 371	191	5 852	128	118
Kloto Ouest	4 634	166	4 596	138	145
Kpele	2 751	102	3 087	65	62
Moyen mono	4 630	114	4 316	67	72
Ogou	8 809	260	7 942	159	143
Wawa Est	629	27	378	23	27
Wawa Ouest	3 423	104	2 902	54	51
T.R.Plateaux	56 940	1 761	52 734	1 079	1 073
Blitta Est	2 203	78	2 067	48	47
Blitta Ouest	3 066	104	2 964	88	86
Mo	0	0	0	0	0
Sotouboua Nord	895	34	895	15	10
Sotouboua Sud	0	0	0	0	0
Tchamba Est	2 329	50	1 712	9	11
Tchamba Ouest	2 148	121	2 191	36	28
Tchaoudjo Nord	3 078	110	3 124	86	83
Tchaoudjo Sud	2 965	92	2 854	60	68
T.R.Centrale	16 684	589	15 807	342	333
Assoli	907	40	896	20	19
Bassar Nord	800	22	591	11	8
Bassar Sud	1 021	24	748	16	15
Binah	1 262	44	1 498	25	25
Dankpen	0	0	0	0	0
Doufelgou	1 690	64	1 636	130	33
Keran	863	23	680	14	5
Kozah Centre	1 150	26	1 033	14	13
Kozah Nord	2 184	86	2 528	69	66
Kozah Sud	463	24	478	21	22
T.R.Kara	10 340	353	10 088	320	206
Cinkasse	7 099	143	5 555	114	121
Kpendjal	2 905	65	2 948	62	59
Oti Nord	1 683	45	1 288	28	37
Oti Sud	1 110	27	792	16	15
Tandjoare	2 761	72	2 719	63	66
Tone Est	5 724	116	4 376	120	124
Tone Ouest	5 820	146	4 699	120	137
T.R. Savanes	24 309	542	20 297	479	507
Ensemble TOGO	384 074	11 318	376 249	9 253	8 718

SALLES ET EQUIPEMENTS PAR INSPECTION

EDIL

Nombre Inspection	Elèves	Salles	Places assises	Bureau maître	Chaise maître
Agoenyive Est	104	2	0	0	0
Agoenyive Ouest	76	4	0	0	0
Lome Centre		0			
Lome Est	0	0			
Lome Ouest	734	14	744	10	10
Lome Aéroport	0	0			
Lome Sud	0	0			
T.R.Lomé-Golfe	914	20	744	10	10
Ave	518	19	252	4	0
Bas mono	198	7	56	1	1
Lacs Est	115	5	115	0	0
Lacs Ouest	51	2	51	0	0
Vo Nord	0	0			
Vo Sud	0	0			
Yoto Est	103	3	1	1	0
Yoto Ouest	257	9	186	0	0
Zio Centre	0	0			
Zio Nord	302	13	68	0	0
Zio Sud	0	0			
T.R.Maritime	1 544	58	729	6	1
Agou	140	7	70	0	0
Akebou	313	10	20	0	0
Amou Nord	257	4	0	0	0
Amou Sud	295	9	58	3	3
Anie	942	25	160	1	0
Danyi	503	25	447	2	2
Est mono	545	16	254	3	3
Haho Est	1 041	25	239	4	7
Haho Nord	585	19	86	9	7
Haho Sud	611	20	414	0	0
Kloto Est	203	11	120	1	1
Kloto Ouest	0	0			
Kpele	260	9	24	0	0
Moyen mono	539	16	64	1	2
Ogou	402	16	128	3	3
Wawa Est	57	3	3	0	1
Wawa Ouest	254	10	28	0	0
T.R.Plateaux	6 947	225	2 115	27	29
Blitta Est	327	15	38	0	0
Blitta Ouest	0	0			
Mo	403	10	48	0	0
Sotouboua Nord	191	11	40	1	1
Sotouboua Sud	0	0			
Tchamba Est	804	19	336	55	3
Tchamba Ouest	841	26	466	7	9
Tchaoudjo Nord	0	0			
Tchaoudjo Sud	293	5	144	3	5
T.R.Centrale	2 859	86	1 072	66	18
Assoli	0	0			
Bassar Nord	0	0			
Bassar Sud	0	0			
Binah	0	0			
Dankpen	0	0			
Doufelgou	0	0			
Keran	0	0			
Kozah Centre	0	0			
Kozah Nord	0	0			
Kozah Sud	0	0			
T.R.Kara	0	0	0	0	0
Cinkasse	264	3	44	0	0
Kpendjal	150	0	20	0	0
Oti Nord	192	0	0	0	0
Oti Sud	642	15	20	0	0
Tandjoare	247	5	247	0	0
Tone Est	79	2	10	0	0
Tone Ouest	0	0			
T.R. Savanes	740	25	341	0	0
Ensemble TOGO	13 004	414	5 001	109	58

Inspection	Nombre	Présents			Admis		
		M	F	T	M	F	T
Agoenyive Est		2 355	2 485	4 840	2 059	2 048	4 107
Agoenyive Ouest		2 229	2 286	4 515	2 024	2 031	4 055
Lome Centre		2 435	2 623	5 058	2 172	2 238	4 410
Lome Est		1 479	1 640	3 119	1 320	1 380	2 700
Lome Ouest		2 061	2 124	4 185	1 790	1 817	3 607
Lome Aéroport		2 238	2 534	4 772	1 936	2 122	4 058
Lome Sud		2 484	2 637	5 121	2 091	2 138	4 229
T.R.Lomé-Golfe		15 281	16 329	31 610	13 392	13 774	27 166
Ave		1 134	923	2 057	1 072	839	1 911
Bas mono		1 360	1 029	2 389	1 325	992	2 317
Lacs Est		781	560	1 341	705	480	1 185
Lacs Ouest		1 231	990	2 221	1 036	835	1 871
Vo Nord		1 260	891	2 151	1 081	712	1 793
Vo Sud		1 989	1 503	3 492	1 537	1 159	2 696
Yoto Est		1 507	1 030	2 537	1 044	638	1 682
Yoto Ouest		995	677	1 672	759	475	1 234
Zio Centre		1 535	1 384	2 919	1 196	1 059	2 255
Zio Nord		1 297	869	2 166	891	524	1 415
Zio Sud		1 742	1 405	3 147	1 494	1 120	2 614
T.R.Maritime		14 831	11 261	26 092	12 140	8 833	20 973
Agou		1 100	828	1 928	842	588	1 430
Akebou		827	496	1 323	444	239	683
Amou Nord		742	575	1 317	665	521	1 186
Amou Sud		835	680	1 515	624	457	1 081
Anie		1 140	699	1 839	907	503	1 410
Danyi		558	394	952	454	292	746
Est mono		1 414	988	2 402	1 235	820	2 055
Haho Est		545	262	807	365	148	513
Haho Nord		455	351	806	334	246	580
Haho Sud		1 717	1 136	2 853	1 394	833	2 227
Kloto Est		1 050	990	2 040	878	837	1 715
Kloto Ouest		825	681	1 506	697	553	1 250
Kpele		968	760	1 728	733	565	1 298
Moyen mono		926	759	1 685	834	666	1 500
Ogou		2 266	1 713	3 979	2 049	1 455	3 504
Wawa Est		711	522	1 233	599	422	1 021
Wawa Ouest		978	738	1 716	859	606	1 465
T.R.Plateaux		17 057	12 572	29 629	13 913	9 751	23 664
Blitta Est		1 146	936	2 082	1 138	925	2 063
Blitta Ouest		1 033	835	1 868	1 017	820	1 837
Mo		413	182	595	358	147	505
Sotouboua Nord		849	707	1 556	743	603	1 346
Sotouboua Sud		653	535	1 188	609	487	1 096
Tchamba Est		750	623	1 373	650	516	1 166
Tchamba Ouest		1 050	681	1 731	912	546	1 458
Tchaoudjo Nord		1 379	1 172	2 551	1 314	1 108	2 422
Tchaoudjo Sud		1 500	1 187	2 687	1 413	1 082	2 495
T.R.Centrale		8 773	6 858	15 631	8 154	6 234	14 388
Assoli		950	715	1 665	762	514	1 276
Bassar Nord		654	451	1 105	609	398	1 007
Bassar Sud		760	537	1 297	731	503	1 234
Binah		993	791	1 784	889	676	1 565
Dankpen		1 174	663	1 837	1 034	552	1 586
Doufelgou		1 125	867	1 992	942	697	1 639
Keran		1 077	624	1 701	999	528	1 527
Kozah Centre		1 205	1 345	2 550	1 136	1 270	2 406
Kozah Nord		1 044	987	2 031	776	679	1 455
Kozah Sud		750	631	1 381	657	549	1 206
T.R.Kara		9 732	7 611	17 343	8 535	6 366	14 901
Cinkasse		931	619	1 550	834	526	1 360
Kpendjal		1 405	823	2 228	1 378	787	2 165
Oti Nord		1 076	776	1 852	927	626	1 553
Oti Sud		795	402	1 197	624	271	895
Tandjoare		1 575	1 211	2 786	1 425	1 064	2 489
Tone Est		1 878	1 133	3 011	1 632	892	2 524
Tone Ouest		1 800	1 441	3 241	1 650	1 299	2 949
T.R. Savanes		9 460	6 405	15 865	8 470	5 465	13 935
Ensemble TOGO		75 134	61 036	136 170	64 604	50 423	115 027

Inspection	Présents			Admis		
	M	F	T	M	F	T
Agoenyive Est	620	637	1 257	482	439	921
Agoenyive Ouest	662	641	1 303	546	502	1 048
Lome Centre	600	675	1 275	492	498	990
Lome Est	687	824	1 511	569	640	1 209
Lome Ouest	390	402	792	286	286	572
Lome Aéroport	585	649	1 234	479	475	954
Lome Sud	634	728	1 362	478	492	970
T.R.Lomé-Golfe	4 178	4 556	8 734	3 332	3 332	6 664
Ave	800	622	1 422	748	565	1 313
Bas mono	1 029	758	1 787	1 006	731	1 737
Lacs Est	573	362	935	511	315	826
Lacs Ouest	730	496	1 226	610	391	1 001
Vo Nord	1 037	740	1 777	881	587	1 468
Vo Sud	1 398	936	2 334	1 038	689	1 727
Yoto Est	1 145	770	1 915	758	450	1 208
Yoto Ouest	718	496	1 214	548	356	904
Zio Centre	996	861	1 857	763	657	1 420
Zio Nord	1 089	698	1 787	757	418	1 175
Zio Sud	915	645	1 560	793	519	1 312
T.R.Maritime	10 430	7 384	17 814	8 413	5 678	14 091
Agou	751	580	1 331	595	419	1 014
Akebou	676	385	1 061	386	192	578
Amou Nord	617	479	1 096	551	429	980
Amou Sud	728	598	1 326	548	395	943
Anie	1 014	596	1 610	795	427	1 222
Danyi	331	239	570	290	193	483
Est mono	1 300	862	2 162	1 131	698	1 829
Haho Est	272	106	378	183	58	241
Haho Nord	315	257	572	229	188	417
Haho Sud	1 490	951	2 441	1 201	686	1 887
Kloto Est	685	635	1 320	595	544	1 139
Kloto Ouest	547	394	941	468	335	803
Kpele	754	631	1 385	586	469	1 055
Moyen mono	640	497	1 137	564	424	988
Ogou	1 756	1 275	3 031	1 571	1 067	2 638
Wawa Est	670	483	1 153	562	395	957
Wawa Ouest	768	534	1 302	670	419	1 089
T.R.Plateaux	13 314	9 502	22 816	10 925	7 338	18 263
Blitta Est	1 009	819	1 828	1 001	808	1 809
Blitta Ouest	802	639	1 441	788	625	1 413
Mo	413	182	595	358	147	505
Sotouboua Nord	749	631	1 380	648	539	1 187
Sotouboua Sud	653	535	1 188	609	487	1 096
Tchamba Est	579	479	1 058	498	393	891
Tchamba Ouest	900	550	1 450	774	453	1 227
Tchaoudjo Nord	1 190	982	2 172	1 126	920	2 046
Tchaoudjo Sud	1 285	1 005	2 290	1 211	913	2 124
T.R.Centrale	7 580	5 822	13 402	7 013	5 285	12 298
Assoli	864	668	1 532	690	473	1 163
Bassar Nord	601	405	1 006	560	367	927
Bassar Sud	703	484	1 187	675	452	1 127
Binah	917	704	1 621	815	594	1 409
Dankpen	1 174	663	1 837	1 034	552	1 586
Doufelgou	1 002	742	1 744	829	595	1 424
Keran	1 010	586	1 596	932	490	1 422
Kozah Centre	1 102	1 246	2 348	1 033	1 172	2 205
Kozah Nord	857	823	1 680	629	555	1 184
Kozah Sud	726	611	1 337	634	533	1 167
T.R.Kara	8 956	6 932	15 888	7 831	5 783	13 614
Cinkasse	576	373	949	509	315	824
Kpendjal	1 201	692	1 893	1 174	656	1 830
Oti Nord	980	680	1 660	840	532	1 372
Oti Sud	730	342	1 072	563	220	783
Tandjoare	1 362	1 011	2 373	1 230	897	2 127
Tone Est	1 465	894	2 359	1 251	691	1 942
Tone Ouest	1 408	1 106	2 514	1 293	991	2 284
T.R. Savanes	7 722	5 098	12 820	6 860	4 302	11 162
Ensemble TOGO	52 180	39 294	91 474	44 374	31 718	76 092

Inspection	Présents			Admis		
	M	F	T	M	F	T
Agoenyive Est	1 735	1 848	3 583	1 577	1 609	3 186
Agoenyive Ouest	1 567	1 645	3 212	1 478	1 529	3 007
Lome Centre	1 835	1 948	3 783	1 680	1 740	3 420
Lome Est	792	816	1 608	751	740	1 491
Lome Ouest	1 647	1 705	3 352	1 495	1 524	3 019
Lome Aéroport	1 653	1 885	3 538	1 457	1 647	3 104
Lome Sud	1 850	1 909	3 759	1 613	1 646	3 259
T.R.Lomé-Golfe	11 079	11 756	22 835	10 051	10 435	20 486
Ave	327	292	619	321	266	587
Bas mono	325	265	590	313	257	570
Lacs Est	205	197	402	194	164	358
Lacs Ouest	501	494	995	426	444	870
Vo Nord	223	151	374	200	125	325
Vo Sud	591	567	1 158	499	470	969
Yoto Est	362	260	622	286	188	474
Yoto Ouest	272	179	451	208	118	326
Zio Centre	539	523	1 062	433	402	835
Zio Nord	201	164	365	134	105	239
Zio Sud	827	760	1 587	701	601	1 302
T.R.Maritime	4 373	3 852	8 225	3 715	3 140	6 855
Agou	349	248	597	247	169	416
Akebou	149	109	258	57	46	103
Amou Nord	125	96	221	114	92	206
Amou Sud	98	75	173	72	58	130
Anie	126	103	229	112	76	188
Danyi	204	135	339	143	81	224
Est mono	111	126	237	104	122	226
Haho Est	260	153	413	175	89	264
Haho Nord	130	90	220	100	54	154
Haho Sud	214	181	395	183	145	328
Kloto Est	356	345	701	279	285	564
Kloto Ouest	278	287	565	229	218	447
Kpele	205	128	333	142	96	238
Moyen mono	281	255	536	265	236	501
Ogou	506	435	941	476	387	863
Wawa Est	39	39	78	35	27	62
Wawa Ouest	202	200	402	181	183	364
T.R.Plateaux	3 633	3 005	6 638	2 914	2 364	5 278
Blitta Est	137	117	254	137	117	254
Blitta Ouest	231	196	427	229	195	424
Mo	0	0	0	0	0	0
Sotouboua Nord	93	74	167	90	62	152
Sotouboua Sud	0	0	0	0	0	0
Tchamba Est	154	128	282	137	108	245
Tchamba Ouest	129	112	241	119	76	195
Tchaoudjo Nord	189	190	379	188	188	376
Tchaoudjo Sud	205	178	383	194	166	360
T.R.Centrale	1 138	995	2 133	1 094	912	2 006
Assoli	86	47	133	72	41	113
Bassar Nord	53	46	99	49	31	80
Bassar Sud	57	53	110	56	51	107
Binah	76	87	163	74	82	156
Dankpen	0	0	0	0	0	0
Doufelgou	123	125	248	113	102	215
Keran	67	38	105	67	38	105
Kozah Centre	103	99	202	103	98	201
Kozah Nord	187	164	351	147	124	271
Kozah Sud	24	20	44	23	16	39
T.R.Kara	776	679	1 455	704	583	1 287
Cinkasse	355	246	601	325	211	536
Kpendjal	204	131	335	204	131	335
Oti Nord	96	96	192	87	94	181
Oti Sud	65	60	125	61	51	112
Tandjoare	213	200	413	195	167	362
Tone Est	413	239	652	381	201	582
Tone Ouest	392	335	727	357	308	665
T.R. Savanes	1 738	1 307	3 045	1 610	1 163	2 773
Ensemble TOGO	22 737	21 594	44 331	20 088	18 597	38 685

Inspection	Présents			Admis		
	M	F	T	M	F	T
Agoenyive Est	0	0	0	0	0	0
Agoenyive Ouest	0	0	0	0	0	0
Lome Centre			0			0
Lome Est			0			0
Lome Ouest	24	17	41	9	7	16
Lome Aéroport			0			0
Lome Sud			0			0
T.R.Lomé-Golfe	24	17	41	9	7	16
Ave	7	9	16	3	8	11
Bas mono	6	6	12	6	4	10
Lacs Est	3	1	4	0	1	1
Lacs Ouest	0	0	0	0	0	0
Vo Nord			0			0
Vo Sud			0			0
Yoto Est	0	0	0	0	0	0
Yoto Ouest	5	2	7	3	1	4
Zio Centre			0			0
Zio Nord	7	7	14	0	1	1
Zio Sud			0			0
T.R.Maritime	28	25	53	12	15	27
Agou	0	0	0	0	0	0
Akebou	2	2	4	1	1	2
Amou Nord	0	0	0	0	0	0
Amou Sud	9	7	16	4	4	8
Anie	0	0	0	0	0	0
Danyi	23	20	43	21	18	39
Est mono	3	0	3	0	0	0
Haho Est	13	3	16	7	1	8
Haho Nord	10	4	14	5	4	9
Haho Sud	13	4	17	10	2	12
Kloto Est	9	10	19	4	8	12
Kloto Ouest			0			0
Kpele	9	1	10	5	0	5
Moyen mono	5	7	12	5	6	11
Ogou	4	3	7	2	1	3
Wawa Est	2	0	2	2	0	2
Wawa Ouest	8	4	12	8	4	12
T.R.Plateaux	110	65	175	74	49	123
Blitta Est	0	0	0	0	0	0
Blitta Ouest			0			0
Mo	0	0	0	0	0	0
Sotouboua Nord	7	2	9	5	2	7
Sotouboua Sud			0			0
Tchamba Est	17	16	33	15	15	30
Tchamba Ouest	21	19	40	19	17	36
Tchaoudjo Nord			0			0
Tchaoudjo Sud	10	4	14	8	3	11
T.R.Centrale	55	41	96	47	37	84
Assoli			0			0
Bassar Nord			0			0
Bassar Sud			0			0
Binah			0			0
Dankpen			0			0
Doufelgou			0			0
Keran			0			0
Kozah Centre			0			0
Kozah Nord			0			0
Kozah Sud			0			0
T.R.Kara	0	0	0	0	0	0
Cinkasse	0	0	0	0	0	0
Kpendjal	0	0	0	0	0	0
Oti Nord	0	0	0	0	0	0
Oti Sud	0	0	0	0	0	0
Tandjoare	0	0	0	0	0	0
Tone Est	0	0	0	0	0	0
Tone Ouest			0			0
T.R. Savanes	0	0	0	0	0	0
Ensemble TOGO	217	148	365	142	108	250

Par ordre d'enseignement

Ordre \ Nombre	CEG	Salles de classe				Elèves			Enseignants		
		Dur	Banco	Autres	T	M	F	T	M	F	T
Public	676	3 516	563	658	4 737	190 849	120 931	311 780	5 227	375	5 602
Catholique	47	315	11	23	349	5 798	5 496	11 294	414	69	483
Protestant	26	90	34	10	134	2 184	1 987	4 171	235	15	250
Islamique	20	111	5	5	121	1 689	1 442	3 131	212	7	219
Privé laïc	503	2 236	238	97	2 571	32 529	32 232	64 761	3 261	146	3 407
Communautaire	88	45	123	127	295	5 169	2 436	7 605	439	6	445
T.Général	1 360	6 313	974	920	8 207	238 218	164 524	402 742	9 788	618	10 406

Par Région d'Education

Région \ Nombre	CEG	Salles de classe				Elèves			Enseignants		
		Dur	Banco	Autres	T	M	F	T	M	F	T
Lomé-Golfe	395	2 389	112	85	2 586	55 707	54 414	110 121	2 899	259	3 158
Maritime	227	888	238	127	1 253	33 821	20 873	54 694	1 381	56	1 437
Plateaux	319	1 114	278	319	1 711	52 638	31 133	83 771	2 125	72	2 197
Centrale	142	621	161	137	919	30 640	19 155	49 795	985	42	1 027
Kara	152	810	73	90	973	34 772	21 723	56 495	1 121	65	1 186
Savanes	125	491	112	162	765	30 640	17 226	47 866	881	48	929
TOGO	1 360	6 313	974	920	8 207	238 218	164 524	402 742	9 392	542	9 934

SITUATION DES ETABLISSEMENTS PAR PREFECTURE

Tous Ordres

Préfecture	Nombre CEG	Salles de classe				Elèves			Enseignants		
		Dur	Banco	Autres	T	M	F	T	M	F	T
GOLFE	395	2 389	112	85	2 586	55 707	54 414	110 121	2 899	259	3 158
T.R.Lomé-Golfe	395	2 389	112	85	2 586	55 707	54 414	110 121	2 899	259	3 158
AVE	26	90	35	8	133	3 651	2 246	5 897	144	3	147
BAS MONO	28	71	47	34	152	3 968	2 352	6 320	148	4	152
LACS	23	126	3	10	139	4 429	2 625	7 054	152	12	164
VO	39	153	54	19	226	6 170	3 538	9 708	246	5	251
YOTO	17	64	17	7	88	3 380	1 775	5 155	101	1	102
ZIO	94	384	82	49	515	12 223	8 337	20 560	590	31	621
T.R.Maritime	227	888	238	127	1 253	33 821	20 873	54 694	1 381	56	1 437
AGOU	22	104	2	2	108	3 327	1 904	5 231	138	1	139
AKEBOU	18	40	24	20	84	1 799	705	2 504	96	0	96
AMOU	26	135	7	15	157	4 775	2 943	7 718	172	5	177
ANIE	19	64	27	19	110	4 011	1 929	5 940	126	4	130
DANYI	16	59	6	9	74	1 715	989	2 704	96	0	96
EST-MONO	19	45	21	19	85	3 714	1 845	5 559	110	0	110
HAHO	49	123	50	73	246	7 752	4 047	11 799	298	10	308
KLOTO	46	190	34	33	257	6 095	5 074	11 169	350	20	370
KPELE-AKATA	19	65	15	28	108	3 187	1 946	5 133	125	4	129
MOYEN MONO	12	23	12	32	67	2 267	1 464	3 731	79	1	80
OGOU	34	158	29	40	227	8 789	5 630	14 419	305	26	331
WAWA	39	108	51	29	188	5 207	2 657	7 864	230	1	231
T.R.Plateaux	319	1 114	278	319	1 711	52 638	31 133	83 771	2 125	72	2 197
BLITTA	30	137	55	18	210	7 494	4 463	11 957	248	3	251
SOTOUBOUA	36	122	41	51	214	7 531	4 666	12 197	299	15	314
TCHAMBA	24	93	31	16	140	4 919	2 564	7 483	112	0	112
TCHAUDJO	52	269	34	52	355	10 696	7 462	18 158	326	24	350
T.R.Centrale	142	621	161	137	919	30 640	19 155	49 795	985	42	1 027
ASSOLI	12	57	5	6	68	2 586	1 474	4 060	80	1	81
BASSAR	21	96	7	17	120	5 181	2 731	7 912	158	3	161
BINAH	20	87	5	19	111	3 947	2 338	6 285	125	5	130
DANKPEN	16	55	14	13	82	3 763	1 522	5 285	102	2	104
DOUFELGOU	17	92	9	5	106	3 717	2 193	5 910	121	4	125
KERAN	8	30	8	10	48	2 848	1 312	4 160	64	2	66
KOZAH	58	393	25	20	438	12 730	10 153	22 883	471	48	519
T.R.Kara	152	810	73	90	973	34 772	21 723	56 495	1 121	65	1 186
CINKASSE	11	63	5	10	78	3 647	1 997	5 644	95	6	101
KPENDJAL	21	54	17	39	110	4 401	1 910	6 311	127	1	128
OTI	25	100	24	18	142	5 448	2 827	8 275	178	5	183
TANDJOARE	23	48	26	49	123	5 055	2 945	8 000	157	2	159
TONE	45	226	40	46	312	12 089	7 547	19 636	324	34	358
T.R. Savanes	125	491	112	162	765	30 640	17 226	47 866	881	48	929
Ensemble TOGO	1 360	6 313	974	920	8 207	238 218	164 524	402 742	9 392	542	9 934

SITUATION DES ETABLISSEMENTS PUBLICS PAR PREFECTURE

Préfecture	Nombre CEG	Salles de classe				Elèves			Enseignants		
		Dur	Banco	Autres	T	M	F	T	M	F	T
GOLFE	51	596	36	37	669	29 820	27 342	57 162	625	169	794
T.R.Lomé-Golfe	51	596	36	37	669	29 820	27 342	57 162	625	169	794
AVE	15	68	13	7	88	3 036	1 788	4 824	88	2	90
BAS MONO	16	62	11	18	91	3 065	1 795	4 860	92	1	93
LACS	16	91	3	7	101	3 678	2 011	5 689	98	10	108
VO	22	121	22	19	162	5 354	2 938	8 292	159	3	162
YOTO	14	60	11	7	78	3 213	1 698	4 911	86	1	87
ZIO	43	230	20	36	286	9 622	6 075	15 697	312	25	337
T.R.Maritime	126	632	80	94	806	27 968	16 305	44 273	835	42	877
AGOU	19	90	2	1	93	3 087	1 765	4 852	116	1	117
AKEBOU	10	36	8	8	52	1 393	529	1 922	59	0	59
AMOU	18	98	2	15	115	4 392	2 617	7 009	135	3	138
ANIE	10	40	11	16	67	3 487	1 570	5 057	79	4	83
DAYS	13	46	6	9	61	1 483	820	2 303	80	0	80
EST-MONO	13	41	13	8	62	3 358	1 665	5 023	83	0	83
HAHO	24	74	27	45	146	6 287	3 143	9 430	183	8	191
KLOTO	23	111	16	23	150	4 854	3 881	8 735	196	14	210
KPELE-AKATA	16	61	13	24	98	3 076	1 857	4 933	111	3	114
MOYEN-MONO	9	17	1	29	47	1 881	1 165	3 046	61	0	61
OGOU	21	108	26	34	168	8 157	5 104	13 261	219	22	241
WAWA	21	73	26	17	116	4 189	2 115	6 304	138	1	139
T.R.Plateaux	197	795	151	229	1 175	45 644	26 231	71 875	1 460	56	1 516
BLITTA	24	136	45	10	191	7 123	4 254	11 377	221	2	223
SOTOUBOUA	26	95	29	40	164	6 870	4 090	10 960	229	8	237
TCHAMBA	16	66	26	9	101	4 074	2 030	6 104	61	0	61
TCHAOUDJO	32	163	31	35	229	9 462	6 306	15 768	205	16	221
T.R.Centrale	98	460	131	94	685	27 529	16 680	44 209	716	26	742
ASSOLI	8	45	5	4	54	2 429	1 363	3 792	66	1	67
BASSAR	19	95	7	16	118	5 026	2 658	7 684	150	3	153
BINAH	18	80	5	17	102	3 852	2 296	6 148	122	5	127
DANKPEN	14	44	14	13	71	3 646	1 427	5 073	92	2	94
DOUFELGOU	16	88	9	5	102	3 639	2 114	5 753	114	4	118
KERAN	8	30	8	10	48	2 848	1 312	4 160	64	2	66
KOZAH	42	293	24	20	337	11 540	8 846	20 386	348	36	384
T.R.Kara	125	675	72	85	832	32 980	20 016	52 996	956	53	1 009
CINKASSE	8	42	5	10	57	3 075	1 561	4 636	69	2	71
KPENDJAL	15	54	17	25	96	4 025	1 751	5 776	110	0	110
OTI	11	68	16	7	91	4 458	2 106	6 564	98	3	101
TANDJOARE	18	48	24	33	105	4 614	2 743	7 357	135	2	137
TONE	27	146	31	44	221	10 736	6 196	16 932	223	22	245
T.R.Savanes	79	358	93	119	570	26 908	14 357	41 265	635	29	664
Ensemble TOGO	676	3 516	563	658	4 737	190 849	120 931	311 780	5 227	375	5 602

SITUATION DES ETABLISSEMENTS PRIVES PAR PREFECTURE

Préfecture	Nombre CEG	Salles de classe				Elèves			Enseignants		
		Dur	Banco	Autres	T	M	F	T	M	F	T
GOLFE	344	1 793	76	48	1 917	25 887	27 072	52 959	2 274	90	2 364
T.R.Lomé-Golfe	344	1 793	76	48	1 917	25 887	27 072	52 959	2 274	90	2 364
AVE	6	22	4	0	26	449	355	804	56	1	57
BAS MONO	8	5	28	14	47	903	557	1 460	56	3	59
LACS	6	32	0	3	35	751	614	1 365	54	2	56
VO	12	29	18	0	47	816	600	1 416	87	2	89
YOTO	2	4	2	0	6	167	77	244	15	0	15
ZIO	43	152	46	5	203	2 601	2 262	4 863	278	6	284
T.R.Maritime	77	244	98	22	364	5 687	4 465	10 152	546	14	560
AGOU	3	14	0	1	15	240	139	379	22	0	22
AKEBOU	2	4	4	0	8	406	176	582	37	0	37
AMOU	6	33	1	0	34	383	326	709	37	2	39
ANIE	7	19	16	0	35	524	359	883	47	0	47
DAYS	3	13	0	0	13	232	169	401	16	0	16
EST-MONO	2	4	4	0	8	356	180	536	27	0	27
HAHO	19	42	19	15	76	1 465	904	2 369	115	2	117
KLOTO	21	79	12	8	99	1 241	1 193	2 434	154	6	160
KPELE-AKATA	2	4	2	0	6	111	89	200	14	1	15
MOYEN-MONO	2	6	10	0	16	386	299	685	18	1	19
OGOU	13	50	3	6	59	632	526	1 158	86	4	90
WAWA	10	28	4	8	40	1 018	542	1 560	92	0	92
T.R.Plateaux	90	296	75	38	409	6 994	4 902	11 896	665	16	681
BLITTA	2	1	3	2	6	371	209	580	27	1	28
SOTOUBOUA	9	27	12	9	48	661	576	1 237	70	7	77
TCHAMBA	7	27	5	3	35	845	534	1 379	51	0	51
TCHAOUDJO	15	100	3	5	108	1 234	1 156	2 390	121	8	129
T.R.Centrale	33	155	23	19	197	3 111	2 475	5 586	269	16	285
ASSOLI	3	12	0	0	12	157	111	268	14	0	14
BASSAR	1	1	0	0	1	155	73	228	8	0	8
BINAH	2	7	0	2	9	95	42	137	3	0	3
DANKPEN	2	11	0	0	11	117	95	212	10	0	10
DOUFELGOU	1	4	0	0	4	78	79	157	7	0	7
KERAN	0	0	0	0	0	0	0	0	0	0	0
KOZAH	16	100	1	0	101	1 190	1 307	2 497	123	12	135
T.R.Kara	25	135	1	2	138	1 792	1 707	3 499	165	12	177
CINKASSE	3	21	0	0	21	572	436	1 008	26	4	30
KPENDJAL	0	0	0	0	0			0			0
OTI	7	28	5	4	37	990	721	1 711	80	2	82
TANDJOARE	1	0	2	2	4	441	202	643	22	0	22
TONE	16	80	8	0	88	1 353	1 351	2 704	101	12	113
T.R.Savanes	27	129	15	6	150	3 356	2 710	6 066	229	18	247
Ensemble TOGO	596	2 752	288	135	3 175	46 827	43 331	90 158	4 148	166	4 314

SITUATION DES ETABLISSEMENTS D'INITIATIVES LOCALES PAR PREFECTURE

Préfecture	Nombre CEG	Salles de classe				Elèves			Enseignants		
		Dur	Banco	Autres	T	M	F	T	M	F	T
GOLFE					0	0	0	0	0	0	0
T.R.Lomé-Golfe	0	0	0	0	0	0	0	0	0	0	0
AVE	5	0	18	1	19	166	103	269	0	0	0
BAS MONO	4	4	8	2	14	276	125	401	16	0	16
LACS	1	3	0	0	3	110	42	152	6	0	6
VO	5	3	14	0	17	229	125	354	24	0	24
YOTO	1	0	4	0	4	56	28	84	5	0	5
ZIO	8	2	16	8	26	540	281	821	35	0	35
T.R.Maritime	24	12	60	11	83	1 377	704	2 081	86	0	86
AGOU					0	0	0	0	0	0	0
AKEBOU	6	0	12	12	24	314	90	404	27	0	27
AMOU	2	4	4	0	8	61	18	79	8	0	8
ANIE	2	5	0	3	8	142	114	256	11	0	11
DAYES					0	0	0	0	0	0	0
EST-MONO	4	0	4	11	15	263	97	360	16	0	16
HAHO	6	7	4	13	24	390	141	531	26	0	26
KLOTO	2	0	6	2	8	88	44	132	8	0	8
KPELE-AKATA	1	0	0	4	4	54	28	82	4	0	4
MOYEN-MONO	1	0	1	3	4	137	97	234	5	0	5
OGOUE					0	0	0	0	0	0	0
WAWA	8	7	21	4	32	313	154	467	31	0	31
T.R.Plateaux	32	23	52	52	127	1 762	783	2 545	136	0	136
BLITTA	4	0	7	6	13	256	131	387	16	0	16
SOTOUBOUA	1	0	0	2	2	23	17	40	3	0	3
TCHAMBA	1	0	0	4	4	110	70	180	9	0	9
TCHAOUDJO	5	6	0	12	18	208	79	287	20	0	20
T.R.Centrale	11	6	7	24	37	597	297	894	48	0	48
ASSOLI	1	0	0	2	2	27	11	38	0	0	0
BASSAR	1	0	0	1	1	81	52	133	4	0	4
BINAH					0	0	0	0	0	0	0
DANKPEN					0	0	0	0	0	0	0
DOUFELGOU					0	0	0	0	0	0	0
KERAN					0	0	0	0	0	0	0
KOZAH					0	0	0	0	0	0	0
T.R.Kara	2	0	0	3	3	108	63	171	4	0	4
CINKASSE					0	0	0	0	0	0	0
KPENDJAL	6	0	0	14	14	376	159	535	17	1	18
OTI	7	4	3	7	14	415	183	598	25	1	26
TANDJOARE	4	0	0	14	14	391	176	567	17	0	17
TONE	2	0	1	2	3	143	71	214	6	0	6
T.R.Savanes	19	4	4	37	45	1 325	589	1 914	65	2	67
Ensemble TOGO	88	49	59	132	295	5 169	2 436	7 605	339	2	341

REPARTITION DES ELEVES PAR CLASSE ET PAR PREFECTURE

Tous Ordres

Classe Préfecture	6ème	5ème	4ème	3ème	Total
GOLFE	30 040	26 086	26 571	27 424	110 121
T.R.Lomé-Golfe	30 040	26 086	26 571	27 424	110 121
AVE	1 886	1 558	1 454	999	5 897
BAS MONO	2 334	1 508	1 387	1 091	6 320
LACS	2 284	1 829	1 708	1 233	7 054
VO	3 015	2 430	2 302	1 961	9 708
YOTO	1 733	1 367	1 177	878	5 155
ZIO	6 658	5 273	4 857	3 772	20 560
T.R.Maritime	17 910	13 965	12 885	9 934	54 694
AGOU	1 737	1 339	1 311	844	5 231
AKEBOU	822	710	533	439	2 504
AMOU	2 302	1 862	1 988	1 566	7 718
ANIE	1 980	1 470	1 356	1 134	5 940
DAYES	882	631	682	509	2 704
EST-MONO	2 165	1 373	1 184	837	5 559
HAHO	3 454	2 722	3 165	2 458	11 799
KLOTO	3 318	2 656	2 891	2 304	11 169
MOYEN-MONO	1 569	1 309	1 332	923	5 131
OGOU	1 467	926	799	539	3 731
WAWA	4 535	3 438	3 660	2 786	14 419
T.R.Plateaux	26 957	20 404	20 725	15 685	83 771
BLITTA	4 479	2 938	2 593	1 947	11 957
SOTOUBOUA	4 079	2 933	2 654	2 531	12 197
TCHAMBA	2 526	1 993	1 658	1 306	7 483
TCHAOUDJO	6 006	4 440	4 055	3 657	18 158
T.R.Centrale	17 090	12 304	10 960	9 441	49 795
ASSOLI	753	1 000	873	753	4 060
BASSAR	1 330	2 011	1 762	1 330	7 912
BINAH	895	1 576	1 316	895	6 285
DANKPEN	862	1 283	1 084	862	5 285
DOUFELGOU	979	1 566	1 335	979	5 910
KERAN	711	968	846	711	4 160
KOZAH	4 143	5 941	5 167	4 143	22 883
T.R.Kara	20 094	14 345	12 383	9 673	56 495
CINKASSE	3 079	1 425	1 177	630	6 311
KPENDJAL	3 513	1 897	1 723	1 142	8 275
OTI	3 513	1 897	1 723	1 142	8 275
TANDJOARE	3 171	1 871	1 773	1 185	8 000
TONE	7 696	4 688	4 316	2 936	19 636
T.R. Savanes	19 651	11 290	10 243	6 682	47 866
Ensemble TOGO	131 742	98 394	93 767	78 839	402 742

Classe Préfecture	6ème		5ème		4ème		3ème		Total	
	M	F	M	F	M	F	M	F	M	F
GOLFE	14 992	15 048	13 229	12 857	13 682	12 889	13 804	13 620	55 707	54 414
T.R.Lomé-Golfe	14 992	15 048	13 229	12 857	13 682	12 889	13 804	13 620	55 707	54 414
AVE	1 070	816	970	588	951	503	660	339	3 651	2 246
BAS MONO	1 373	961	959	549	917	470	719	372	3 968	2 352
LACS	1 338	946	1 173	656	1 075	633	843	390	4 429	2 625
VO	1 829	1 186	1 532	898	1 553	749	1 256	705	6 170	3 538
YOTO	1 078	655	891	476	784	393	627	251	3 380	1 775
ZIO	3 762	2 896	3 161	2 112	2 955	1 902	2 345	1 427	12 223	8 337
T.R.Maritime	10 450	7 460	8 686	5 279	8 235	4 650	6 450	3 484	33 821	20 873
AGOU	1 069	668	851	488	870	441	537	307	3 327	1 904
AKEBOU	555	267	515	195	401	132	328	111	1 799	705
AMOU	1 331	971	1 162	700	1 255	733	1 027	539	4 775	2 943
ANIE	1 299	681	1 009	461	928	428	775	359	4 011	1 929
DAYES	543	339	401	230	432	250	339	170	1 715	989
EST-MONO	1 345	820	908	465	846	338	615	222	3 714	1 845
HAHO	2 206	1 248	1 763	959	2 101	1 064	1 682	776	7 752	4 047
KLOTO	1 760	1 558	1 467	1 189	1 591	1 300	1 277	1 027	6 095	5 074
KPELE-AKATA	939	630	800	509	841	491	607	316	3 187	1 946
MOYEN-MONO	819	648	587	339	511	288	350	189	2 267	1 464
OGOU	2 678	1 857	2 063	1 375	2 261	1 399	1 787	999	8 789	5 630
WAWA	1 698	1 028	1 319	649	1 252	572	938	408	5 207	2 657
T.R.Plateaux	16 242	10 715	12 845	7 559	13 289	7 436	10 262	5 423	52 638	31 133
BLITTA	2 590	1 889	1 806	1 132	1 732	861	1 366	581	7 494	4 463
SOTOUBOUA	2 371	1 708	1 854	1 079	1 660	994	1 646	885	7 531	4 666
TCHAMBA	1 584	942	1 316	677	1 126	532	893	413	4 919	2 564
TCHAUDJO	3 413	2 593	2 587	1 853	2 482	1 573	2 214	1 443	10 696	7 462
T.R.Centrale	9 958	7 132	7 563	4 741	7 000	3 960	6 119	3 322	30 640	19 155
ASSOLI	873	561	664	336	583	290	466	287	2 586	1 474
BASSAR	1 667	1 142	1 363	648	1 230	532	921	409	5 181	2 731
BINAH	1 423	1 075	1 015	561	876	440	633	262	3 947	2 338
DANKPEN	1 364	692	912	371	848	236	639	223	3 763	1 522
DOUFELGOU	1 205	825	952	614	898	437	662	317	3 717	2 193
KERAN	1 046	589	662	306	627	219	513	198	2 848	1 312
KOZAH	4 041	3 591	3 323	2 618	3 001	2 166	2 365	1 778	12 730	10 153
T.R.Kara	11 619	8 475	8 891	5 454	8 063	4 320	6 199	3 474	34 772	21 723
CINKASSE	1 315	877	938	471	845	409	549	240	3 647	1 997
KPENDJAL	1 999	1 080	1 029	396	881	296	492	138	4 401	1 910
OTI	2 208	1 305	1 287	610	1 206	517	747	395	5 448	2 827
TANDJOARE	1 834	1 337	1 193	678	1 165	608	863	322	5 055	2 945
TONE	4 605	3 091	2 884	1 804	2 822	1 494	1 778	1 158	12 089	7 547
T.R.Savanes	11 961	7 690	7 331	3 959	6 919	3 324	4 429	2 253	30 640	17 226
Ensemble TOGO	75 222	56 520	58 545	39 849	57 188	36 579	47 263	31 576	238 218	164 524

Classe	6ème	5ème	4ème	3ème	Total
Préfecture					
GOLFE	18 016	14 919	14 054	10 173	57 162
T.R.Lomé-Golfe	18 016	14 919	14 054	10 173	57 162
AVE	1 562	1 297	1 191	774	57 162
BAS MONO	1 884	1 173	1 035	768	4 860
LACS	1 913	1 514	1 344	918	5 689
VO	2 711	2 128	1 964	1 489	8 292
YOTO	1 668	1 315	1 119	809	4 911
ZIO	5 338	4 132	3 711	2 516	15 697
T.R.Maritime	15 076	11 559	10 364	7 274	44 273
AGOU	1 625	1 231	1 221	775	4 852
AKEBOU	669	533	384	336	1 922
AMOU	2 165	1 720	1 798	1 326	7 009
ANIE	1 752	1 279	1 155	871	5 057
DAYES	795	550	564	394	2 303
EST-MONO	1 966	1 241	1 072	744	5 023
HAHO	2 826	2 214	2 518	1 872	9 430
KLOTO	2 787	2 154	2 203	1 591	8 735
KPELE-AKATA	1 498	1 263	1 292	880	4 933
MOYEN-MONO	1 222	783	627	414	3 046
OGOUE	4 247	3 183	3 331	2 500	13 261
WAWA	2 269	1 601	1 420	1 014	6 304
T.R.Plateaux	23 821	17 752	17 585	12 717	71 875
BLITTA	4 253	2 754	2 507	1 863	11 377
SOTOUBOUA	3 756	2 639	2 385	2 180	10 960
TCHAMBA	2 092	1 608	1 384	1 020	6 104
TCHAOUDJO	5 238	3 885	3 537	3 108	15 768
T.R.Centrale	15 339	10 886	9 813	8 171	44 209
ASSOLI	1 377	953	821	641	3 792
BASSAR	2 767	1 968	1 715	1 234	7 684
BINAH	2 471	1 556	1 282	839	6 148
DANKPEN	2 032	1 238	1 034	769	5 073
DOUFELGOU	1 973	1 519	1 307	954	5 753
KERAN	1 635	968	846	711	4 160
KOZAH	6 990	5 403	4 588	3 405	20 386
T.R.Kara	19 245	13 605	11 593	8 553	52 996
CINKASSE	19 245	13 605	11 593	8 553	52 996
KPENDJAL	2 747	1 289	1 110	630	5 776
OTI	2 860	1 504	1 411	789	6 564
TANDJOARE	2 958	1 706	1 599	1 094	7 357
TONE	6 928	4 103	3 825	2 076	16 932
T.R. Savanes	17 428	9 735	8 962	5 140	41 265
Ensemble TOGO	108 925	78 456	72 371	52 028	311 780

2012-2013
Secondaire I

REPARTITION DES ELEVES PAR CLASSE, PAR SEXE ET PAR PREFECTURE

Public

Classe	6ème		5ème		4ème		3ème		Total	
Préfecture	M	F	M	F	M	F	M	F	M	F
GOLFE	9 160	8 856	7 640	7 279	7 477	6 577	5 543	4 630	29 820	27 342
T.R.Lomé-Golfe	9 160	8 856	7 640	7 279	7 477	6 577	5 543	4 630	29 820	27 342
AVE	885	677	819	478	794	397	538	236	3 036	1 788
BAS MONO	1 106	778	759	414	695	340	505	263	3 065	1 795
LACS	1 153	760	989	525	875	469	661	257	3 678	2 011
VO	1 658	1 053	1 351	777	1 367	597	978	511	5 354	2 938
YOTO	1 035	633	859	456	745	374	574	235	3 213	1 698
ZIO	3 047	2 291	2 563	1 569	2 352	1 359	1 660	856	9 622	6 075
T.R.Maritime	8 884	6 192	7 340	4 219	6 828	3 536	4 916	2 358	27 968	16 305
AGOU	1 006	619	787	444	806	415	488	287	3 087	1 765
AKEBOU	448	221	394	139	302	82	249	87	1 393	529
AMOU	1 262	903	1 084	636	1 164	634	882	444	4 392	2 617
ANIE	1 173	579	899	380	805	350	610	261	3 487	1 570
DAYES	502	293	351	199	366	198	264	130	1 483	820
EST-MONO	1 220	746	816	425	764	308	558	186	3 358	1 665
HAHO	1 824	1 002	1 458	756	1 685	833	1 320	552	6 287	3 143
KLOTO	1 511	1 276	1 209	945	1 221	982	913	678	4 854	3 881
KPELE-AKATA	903	595	773	490	818	474	582	298	3 076	1 857
MOYEN-MONO	697	525	498	285	405	222	281	133	1 881	1 165
OGOU	2 531	1 716	1 920	1 263	2 076	1 255	1 630	870	8 157	5 104
WAWA	1 413	856	1 084	517	997	423	695	319	4 189	2 115
T.R.Plateaux	14 490	9 331	11 273	6 479	11 409	6 176	8 472	4 245	45 644	26 231
BLITTA	2 461	1 792	1 690	1 064	1 670	837	1 302	561	7 123	4 254
SOTOUBOUA	2 210	1 546	1 700	939	1 502	883	1 458	722	6 870	4 090
TCHAMBA	1 338	754	1 078	530	942	442	716	304	4 074	2 030
TCHAOUDJO	3 012	2 226	2 303	1 582	2 220	1 317	1 927	1 181	9 462	6 306
T.R.Centrale	9 021	6 318	6 771	4 115	6 334	3 479	5 403	2 768	27 529	16 680
ASSOLI	842	535	630	323	552	269	405	236	2 429	1 363
BASSAR	1 642	1 125	1 338	630	1 194	521	852	382	5 026	2 658
BINAH	1 406	1 065	1 002	554	854	428	590	249	3 852	2 296
DANKPEN	1 350	682	891	347	817	217	588	181	3 646	1 427
DOUFELGOU	1 174	799	933	586	886	421	646	308	3 639	2 114
KERAN	1 046	589	662	306	627	219	513	198	2 848	1 312
KOZAH	3 734	3 256	3 067	2 336	2 735	1 853	2 004	1 401	11 540	8 846
T.R.Kara	11 194	8 051	8 523	5 082	7 665	3 928	5 598	2 955	32 980	20 016
CINKASSE	1 196	739	776	357	704	313	399	152	3 075	1 561
KPENDJAL	1 779	968	925	364	829	281	492	138	4 025	1 751
OTI	1 811	1 049	1 050	454	1 037	374	560	229	4 458	2 106
TANDJOARE	1 694	1 264	1 085	621	1 039	560	796	298	4 614	2 743
TONE	4 210	2 718	2 579	1 524	2 582	1 243	1 365	711	10 736	6 196
T.R.Savanes	10 690	6 738	6 415	3 320	6 191	2 771	3 612	1 528	26 908	14 357
Ensemble TOGO	63 439	45 486	47 962	30 494	45 904	26 467	33 544	18 484	190 849	120 931

REPARTITION DES ELEVES PAR CLASSE ET PAR PREFECTURE
Privé

Classe	6ème	5ème	4ème	3ème	Total
Préfecture					
GOLFE	12 024	11 167	12 517	17 251	52 959
T.R.Lomé-Golfe	12 024	11 167	12 517	17 251	52 959
AVE	12 024	11 167	12 517	17 251	52 959
BAS MONO	284	248	272	255	1 059
LACS	356	298	311	248	1 213
VO	183	190	275	414	1 062
YOTO	35	36	37	52	160
ZIO	965	925	1 035	1 117	4 042
T.R.Maritime	1 823	1 697	1 930	2 086	7 536
AGOU	112	108	90	69	379
AKEBOU	31	59	51	37	178
AMOU	112	126	174	218	630
ANIE	156	140	139	192	627
DAYES	87	81	118	115	401
EST-MONO	45	36	31	64	176
HAHO	487	371	505	475	1 838
KLOTO	506	470	652	674	2 302
KPELE-AKATA	50	25	18	25	118
MOYEN-MONO	149	86	120	96	451
OGOU	288	255	329	286	1 158
WAWA	309	250	296	238	1 093
T.R.Plateaux	2 332	2 007	2 523	2 489	9 351
BLITTA	55	53	32	53	193
SOTOUBOUA	293	284	269	351	1 197
TCHAMBA	332	324	257	286	1 199
TCHAOUDJO	671	460	455	517	2 103
T.R.Centrale	1 351	1 121	1 013	1 207	4 692
ASSOLI	36	30	52	112	230
BASSAR	0	11	15	69	95
BINAH	27	20	34	56	137
DANKPEN	24	45	50	93	212
DOUFELGOU	57	47	28	25	157
KERAN	0	0	0	0	0
KOZAH	642	538	579	738	2 497
T.R.Kara	786	691	758	1 093	3 328
CINKASSE	786	691	758	1 093	3 328
KPENDJAL	0	0	0	0	0
OTI	251	227	282	353	1 113
TANDJOARE	3	14	15	44	76
TONE	619	520	491	860	2 490
T.R. Savanes	1 130	1 037	1 025	1 495	4 687
Ensemble TOGO	19 446	17 720	19 766	25 621	82 553

Classe Préfecture	6ème		5ème		4ème		3ème		Total	
	M	F	M	F	M	F	M	F	M	F
GOLFE	5 832	6 192	5 589	5 578	6 205	6 312	8 261	8 990	25 887	27 072
T.R.Lomé-Golfe	5 832	6 192	5 589	5 578	6 205	6 312	8 261	8 990	25 887	27 072
AVE	114	87	115	84	123	86	97	98	615	458
BAS MONO	159	125	139	109	165	107	164	91	627	432
LACS	173	183	172	126	164	147	132	116	641	572
VO	95	88	108	82	146	129	238	176	587	475
YOTO	21	14	23	13	27	10	40	12	111	49
ZIO	481	484	468	457	527	508	585	532	2 061	1 981
T.R.Maritime	929	894	910	787	1 029	901	1 159	927	4 027	3 509
AGOU	63	49	64	44	64	26	49	20	240	139
AKEBOU	19	12	29	30	22	29	22	15	92	86
AMOU	50	62	67	59	79	95	126	92	322	308
ANIE	90	66	84	56	86	53	122	70	382	245
DAYES	41	46	50	31	66	52	75	40	232	169
EST-MONO	23	22	23	13	16	15	31	33	93	83
HAHO	279	208	210	161	305	200	281	194	1 075	763
KLOTO	235	271	236	234	345	307	337	337	1 153	1 149
KPELE-AKATA	26	24	12	13	8	10	11	14	57	61
MOYEN-MONO	79	70	56	30	68	52	46	50	249	202
OGOU	147	141	143	112	185	144	157	129	632	526
WAWA	192	117	161	89	182	114	170	68	705	388
T.R.Plataux	1 244	1 088	1 135	872	1 426	1 097	1 427	1 062	5 232	4 119
BLITTA	27	28	27	26	23	9	38	15	115	78
SOTOUBOUA	145	148	147	137	158	111	188	163	638	559
TCHAMBA	182	150	202	122	174	83	177	109	735	464
TCHAUDJO	331	340	219	241	215	240	261	256	1 026	1 077
T.R.Centrale	685	666	595	526	570	443	664	543	2 514	2 178
ASSOLI	18	18	20	10	31	21	61	51	130	100
BASSAR	0	0	8	3	12	3	54	15	74	21
BINAH	17	10	13	7	22	12	43	13	95	42
DANKPEN	14	10	21	24	31	19	51	42	117	95
DOUFELGOU	31	26	19	28	12	16	16	9	78	79
KERAN	0	0	0	0	0	0	0	0	0	0
KOZAH	307	335	256	282	266	313	361	377	1 190	1 307
T.R.Kara	387	399	337	354	374	384	586	507	1 684	1 644
CINKASSE	119	138	162	114	141	96	150	88	572	436
KPENDJAL	0	0	0	0	0	0	0	0	0	0
OTI	136	115	107	120	145	137	187	166	575	538
TANDJOARE	2	1	8	6	10	5	30	14	50	26
TONE	299	320	258	262	240	251	413	447	1 210	1 280
T.R.Savanes	556	574	535	502	536	489	780	715	2 407	2 280
Ensemble TOGO	9 633	9 813	9 101	8 619	10 140	9 626	12 877	12 744	41 751	40 802

REPARTITION DES ELEVES PAR CLASSE ET PAR PREFECTURE
Etablissements d'Initiatives Locales

Classe	6ème	5ème	4ème	3ème	Total
Préfecture					
GOLFE	0	0	0	0	0
T.R.Lomé-Golfe	0	0	0	0	0
AVE	123	62	54	30	269
BAS MONO	166	87	80	68	401
LACS	15	17	53	67	152
VO	121	112	63	58	354
YOTO	30	16	21	17	84
ZIO	355	216	111	139	821
T.R.Maritime	810	510	382	379	2 081
AGOU	0	0	0	0	0
AKEBOU	122	118	98	66	404
AMOU	25	16	16	22	79
ANIE	72	51	62	71	256
DAYES	0	0	0	0	0
EST-MONO	154	96	81	29	360
HAHO	141	137	142	111	531
KLOTO	25	32	36	39	132
KPELE-AKATA	21	21	22	18	82
MOYEN-MONO	96	57	52	29	234
OGOU	0	0	0	0	0
WAWA	148	117	108	94	467
T.R.Plateaux	804	645	617	479	2 545
BLITTA	171	131	54	31	387
SOTOUBOUA	30	10	0	0	40
TCHAMBA	102	61	17	0	180
TCHAOUDJO	97	95	63	32	287
T.R.Centrale	400	297	134	63	894
ASSOLI	21	17	0	0	38
BASSAR	42	32	32	27	133
BINAH	0	0	0	0	0
DANKPEN	0	0	0	0	0
DOUFELGOU	0	0	0	0	0
KERAN	0	0	0	0	0
KOZAH	0	0	0	0	0
T.R.Kara	63	49	32	27	171
CINKASSE	0	0	0	0	0
KPENDJAL	332	136	67	0	535
OTI	402	166	30	0	598
TANDJOARE	210	151	159	47	567
TONE	149	65	0	0	214
T.R.Savanes	1 093	518	256	47	1 914
Ensemble TOGO	3 170	2 019	1 421	995	7 605

REPARTITION DES ELEVES PAR CLASSE, PAR SEXE ET PAR PREFECTURE

Etablissements d'Initiatives Locales

Classe Préfecture	6ème		5ème		4ème		3ème		Total	
	M	F	M	F	M	F	M	F	M	F
GOLFE									0	0
T.R.Lomé-Golfe	0	0	0	0	0	0	0	0	0	0
AVE	71	52	36	26	34	20	25	5	166	103
BAS MONO	108	58	61	26	57	23	50	18	276	125
LACS	12	3	12	5	36	17	50	17	110	42
VO	76	45	73	39	40	23	40	18	229	125
YOTO	22	8	9	7	12	9	13	4	56	28
ZIO	234	121	130	86	76	35	100	39	540	281
T.R.Maritime	523	287	321	189	255	127	278	101	1 377	704
AGOU									0	0
AKEBOU	88	34	92	26	77	21	57	9	314	90
AMOU	19	6	11	5	12	4	19	3	61	18
ANIE	36	36	26	25	37	25	43	28	142	114
DAYES									0	0
EST-MONO	102	52	69	27	66	15	26	3	263	97
HAHO	103	38	95	42	111	31	81	30	390	141
KLOTO	14	11	22	10	25	11	27	12	88	44
KPELE-AKATA	10	11	15	6	15	7	14	4	54	28
MOYEN-MONO	43	53	33	24	38	14	23	6	137	97
OGOU									0	0
WAWA	93	55	74	43	73	35	73	21	313	154
T.R.Plateaux	508	296	437	208	454	163	363	116	1 762	783
BLITTA	102	69	89	42	39	15	26	5	256	131
SOTOUBOUA	16	14	7	3	0	0	0	0	23	17
TCHAMBA	64	38	36	25	10	7	0	0	110	70
TCHAUDJO	70	27	65	30	47	16	26	6	208	79
T.R.Centrale	252	148	197	100	96	38	52	11	597	297
ASSOLI	13	8	14	3	0	0	0	0	27	11
BASSAR	25	17	17	15	24	8	15	12	81	52
BINAH									0	0
DANKPEN									0	0
DOUFELGOU									0	0
KERAN									0	0
KOZAH									0	0
T.R.Kara	38	25	31	18	24	8	15	12	108	63
CINKASSE									0	0
KPENDJAL	220	112	104	32	52	15	0	0	376	159
OTI	261	141	130	36	24	6	0	0	415	183
TANDJOARE	138	72	100	51	116	43	37	10	391	176
TONE	96	53	47	18	0	0	0	0	143	71
T.R. Savanes	715	378	381	137	192	64	37	10	1 325	589
Ensemble TOGO	2 036	1 134	1 367	652	1 021	400	745	250	5 169	2 436

Classe	6ème	5ème	4ème	3ème	Total
Préfecture					
GOLFE	3 615	3 961	4 852	8 575	21 003
T.R.Lomé-Golfe	3 615	3 961	4 852	8 575	21 003
AVE	338	378	471	367	1 554
BAS MONO	483	293	321	306	1 403
LACS	386	369	388	272	1 415
VO	478	361	507	512	1 858
YOTO	322	252	348	239	1 161
ZIO	1 187	1 066	1 395	1 184	4 832
T.R.Maritime	3 194	2 719	3 430	2 880	12 223
AGOU	333	210	405	141	1 089
AKEBOU	209	105	145	157	616
AMOU	442	366	581	393	1 782
ANIE	308	209	352	298	1 167
DAYES	210	111	215	120	656
EST-MONO	389	257	345	259	1 250
HAHO	175	221	533	379	1 308
KLOTO	599	407	777	468	2 251
KPELE-AKATA	248	241	403	185	1 077
MOYEN-MONO	173	135	132	58	498
OGOU	708	517	851	637	2 713
WAWA	654	484	575	384	2 097
T.R.Plateaux	4 448	3 263	5 314	3 479	16 504
BLITTA	882	583	533	308	2 306
SOTOUBOUA	891	674	669	800	3 034
TCHAMBA	560	268	402	304	1 534
TCHAOUDJO	1 132	549	842	882	3 405
T.R.Centrale	3 465	2 074	2 446	2 294	10 279
ASSOLI	397	258	305	291	1 251
BASSAR	703	446	492	300	1 941
BINAH	867	398	418	246	1 929
DANKPEN	540	226	218	184	1 168
DOUFELGOU	516	353	383	253	1 505
KERAN	281	72	136	156	645
KOZAH	2 057	1 248	1 314	981	5 600
T.R.Kara	5 361	3 001	3 266	2 411	14 039
CINKASSE	5 361	3 001	3 266	2 411	14 039
KPENDJAL	952	296	364	109	1 721
OTI	940	353	570	275	2 138
TANDJOARE	1 005	449	573	283	2 310
TONE	2 315	933	1 287	641	5 176
T.R.Savanes	5 853	2 322	3 102	1 447	12 724
Ensemble TOGO	25 936	17 340	22 410	21 086	86 772

Classe	6ème		5ème		4ème		3ème		Total	
Préfecture	M	F	M	F	M	F	M	F	M	F
GOLFE	1 957	1 658	2 032	1 929	2 523	2 329	3 891	4 684	10 403	10 600
T.R.Lomé-Golfe	1 957	1 658	2 032	1 929	2 523	2 329	3 891	4 684	10 403	10 600
AVE	198	140	247	131	301	170	238	129	984	570
BAS MONO	294	189	170	123	213	108	187	119	864	539
LACS	206	180	232	137	231	157	178	94	847	568
VO	272	206	223	138	333	174	305	207	1 133	725
YOTO	214	108	162	90	223	125	169	70	768	393
ZIO	710	477	649	417	855	540	673	511	2 887	1 945
T.R.Maritime	1 894	1 300	1 683	1 036	2 156	1 274	1 750	1 130	7 483	4 740
AGOU	223	110	130	80	260	145	86	55	699	390
AKEBOU	147	62	84	21	114	31	120	37	465	151
AMOU	257	185	236	130	349	232	252	141	1 094	688
ANIE	210	98	139	70	228	124	188	110	765	402
DAYES	141	69	70	41	139	76	78	42	428	228
EST-MONO	245	144	168	89	243	102	174	85	830	420
HAHO	106	69	133	88	372	161	244	135	855	453
KLOTO	334	265	239	168	434	343	220	248	1 227	1 024
KPELE-AKATA	158	90	164	77	238	165	117	68	677	400
MOYEN-MONO	99	74	82	53	84	48	26	32	291	207
OGOU	428	280	314	203	504	347	369	268	1 615	1 098
WAWA	439	215	336	148	398	177	250	134	1 423	674
T.R.Plataux	2 787	1 661	2 095	1 168	3 363	1 951	2 124	1 355	10 369	6 135
BLITTA	521	361	358	225	361	172	204	104	1 444	862
SOTOUBOUA	515	376	430	244	416	253	505	295	1 866	1 168
TCHAMBA	339	221	195	73	275	127	181	123	990	544
TCHAOU DJO	663	469	302	247	538	304	496	386	1 999	1 406
T.R.Centrale	2 038	1 427	1 285	789	1 590	856	1 386	908	6 299	3 980
ASSOLI	255	142	185	73	202	103	164	127	806	445
BASSAR	423	280	312	134	340	152	177	123	1 252	689
BINAH	493	374	270	128	281	137	165	81	1 209	720
DANKPEN	350	190	155	71	167	51	113	71	785	383
DOUFELGOU	294	222	221	132	258	125	154	99	927	578
KERAN	173	108	47	25	94	42	106	50	420	225
KOZAH	1 137	920	689	559	752	562	481	500	3 059	2 541
T.R.Kara	3 125	2 236	1 879	1 122	2 094	1 172	1 360	1 051	8 458	5 581
CINKASSE	370	271	210	81	195	113	88	51	863	516
KPENDJAL	625	327	226	70	262	102	75	34	1 188	533
OTI	566	374	239	114	393	177	150	125	1 348	790
TANDJOARE	549	456	274	175	378	195	186	97	1 387	923
TONE	1 418	897	600	333	892	395	343	298	3 253	1 923
T.R.Savanes	3 528	2 325	1 549	773	2 120	982	842	605	8 039	4 685
Ensemble TOGO	15 329	10 607	10 523	6 817	13 846	8 564	11 353	9 733	51 051	35 721

Classe Préfecture	6ème	5ème	4ème	3ème	Total
GOLFE	2 844	3 076	3 044	2 712	11 676
T.R.Lomé-Golfe	1 285	3 076	3 044	2 712	11 676
AVE	302	348	374	272	1 296
BAS MONO	413	245	253	185	1 096
LACS	326	313	280	195	1 114
VO	437	344	453	344	1 578
YOTO	319	249	336	222	1 126
ZIO	1 033	965	1 177	710	3 885
T.R.Maritime	2 830	2 464	2 873	1 928	10 095
AGOU	327	200	378	124	1 029
AKEBOU	193	90	121	116	520
AMOU	425	345	543	282	1 595
ANIE	284	187	305	184	960
DAYS	179	104	183	87	553
EST-MONO	358	236	321	226	1 141
HAHO	148	174	424	258	1 004
KLOTO	549	360	624	282	1 815
KPELE-AKATA	241	238	395	167	1 041
MOYEN-MONO	164	128	107	44	443
OGOU	679	488	788	553	2 508
WAWA	617	417	435	249	1 718
T.R.Plateaux	4 164	2 967	4 624	2 572	14 327
BLITTA	858	574	529	304	2 265
SOTOUBOUA	869	653	651	718	2 891
TCHAMBA	492	226	344	248	1 310
TCHAOUDJO	1 019	508	789	737	3 053
T.R.Centrale	3 238	1 961	2 313	2 007	9 519
ASSOLI	394	256	303	240	1 193
BASSAR	703	446	487	298	1 934
BINAH	861	395	410	225	1 891
DANKPEN	538	224	216	167	1 145
DOUFELGOU	507	348	375	251	1 481
KERAN	281	72	136	156	645
KOZAH	1 989	1 202	1 235	776	5 202
T.R.Kara	5 273	2 943	3 162	2 113	13 491
CINKASSE	5 273	2 943	3 162	2 113	13 491
KPENDJAL	869	280	357	109	1 615
OTI	844	312	509	161	1 826
TANDJOARE	941	420	541	272	2 174
TONE	2 211	891	1 242	496	4 840
T.R.Savanes	5 487	2 177	2 938	1 153	11 755
Ensemble TOGO	22 277	15 588	18 954	12 485	70 863

Classe Préfecture	6ème		5ème		4ème		3ème		Total	
	M	F	M	F	M	F	M	F	M	F
GOLFE	1 559	1 285	1 600	1 476	1 600	1 444	1 298	1 414	6 057	5 619
T.R.Lomé-Golfe		1 285	1 600	1 476	1 600	1 444	1 298	1 414	6 057	5 619
AVE	177	125	230	118	246	128	193	79	846	450
BAS MONO	249	164	143	102	174	79	115	70	681	415
LACS	187	139	196	117	164	116	132	63	679	435
VO	251	186	212	132	304	149	210	134	977	601
YOTO	212	107	160	89	215	121	154	68	741	385
ZIO	616	417	585	380	742	435	422	288	2 365	1 520
T.R.Maritime	1 692	1 138	1 526	938	1 845	1 028	1 226	702	6 289	3 806
AGOU	220	107	126	74	242	136	74	50	662	367
AKEBOU	137	56	70	20	97	24	89	27	393	127
AMOU	251	174	223	122	329	214	185	97	988	607
ANIE	197	87	126	61	199	106	112	72	634	326
DAYES	125	54	66	38	122	61	56	31	369	184
EST-MONO	226	132	153	83	226	95	155	71	760	381
HAHO	91	57	104	70	307	117	185	73	687	317
KLOTO	310	239	215	145	351	273	136	146	1 012	803
KPELE-AKATA	155	86	161	77	234	161	107	60	657	384
MOYEN-MONO	96	68	78	50	66	41	20	24	260	183
OGOU	415	264	298	190	473	315	323	230	1 509	999
WAWA	409	208	295	122	312	123	151	98	1 167	551
T.R.Plateaux	2 632	1 532	1 915	1 052	2 958	1 666	1 593	979	9 098	5 229
BLITTA	510	348	353	221	358	171	202	102	1 423	842
SOTOUBOUA	505	364	419	234	403	248	462	256	1 789	1 102
TCHAMBA	306	186	163	63	233	111	150	98	852	458
TCHAUDJO	602	417	278	230	504	285	428	309	1 812	1 241
T.R.Centrale	1 923	1 315	1 213	748	1 498	815	1 242	765	5 876	3 643
ASSOLI	253	141	183	73	200	103	136	104	772	421
BASSAR	423	280	312	134	336	151	177	121	1 248	686
BINAH	489	372	267	128	276	134	148	77	1 180	711
DANKPEN	348	190	154	70	166	50	106	61	774	371
DOUFELGOU	288	219	219	129	255	120	154	97	916	565
KERAN	173	108	47	25	94	42	106	50	420	225
KOZAH	1 109	880	673	529	722	513	397	379	2 901	2 301
T.R.Kara	3 083	2 190	1 855	1 088	2 049	1 113	1 224	889	8 211	5 280
CINKASSE	365	257	199	75	184	105	73	42	821	479
KPENDJAL	570	299	214	66	257	100	75	34	1 116	499
OTI	512	332	213	99	365	144	95	66	1 185	641
TANDJOARE	505	436	253	167	355	186	177	95	1 290	884
TONE	1 363	848	575	316	868	374	293	203	3 099	1 741
T.R. Savanes	3 315	2 172	1 454	723	2 029	909	713	440	7 511	4 244
Ensemble TOGO	12 645	9 632	9 563	6 025	11 979	6 975	7 296	5 189	43 042	27 821

REPARTITION DES REDOUBLANTS PAR COURS ET PAR PREFECTURE

Privé

Classe Préfecture	6ème	5ème	4ème	3ème	Total
GOLFE	771	885	1 808	5 863	9 327
T.R.Lomé-Golfe	771	885	1 808	5 863	9 327
AVE	21	24	82	82	9 327
BAS MONO	42	43	60	105	307
LACS	60	56	78	38	301
VO	15	11	45	150	280
YOTO	1	2	6	11	35
ZIO	99	84	189	414	947
T.R.Maritime	364	255	557	952	2 128
AGOU	6	10	27	17	60
AKEBOU	3	3	6	9	96
AMOU	16	18	32	101	187
ANIE	13	16	29	73	207
DAYS	31	7	32	33	103
EST-MONO	6	8	12	26	109
HAHO	22	32	84	99	304
KLOTO	49	46	152	172	436
KPELE-AKATA	0	1	1	8	36
MOYEN-MONO	0	5	19	14	55
OGOU	29	29	63	84	205
WAWA	24	42	104	93	379
T.R.Plateaux	284	296	690	907	2 177
BLITTA	9	4	2	0	41
SOTOUBOUA	12	19	18	82	143
TCHAMBA	47	40	58	56	224
TCHAOU DJO	102	34	39	131	352
T.R.Centrale	227	113	133	287	760
ASSOLI	0	0	2	51	58
BASSAR	0	0	0	0	7
BINAH	6	3	8	21	38
DANKPEN	2	2	2	17	23
DOUFELGOU	9	5	8	2	24
KERAN	0	0	0	0	0
KOZAH	68	46	79	205	398
T.R.Kara	88	58	104	298	548
CINKASSE	88	58	104	298	548
KPENDJAL	0	0	0	0	106
OTI	17	20	48	114	312
TANDJOARE	1	1	0	3	136
TONE	54	25	45	145	336
T.R.Savanes	366	145	164	294	969
Ensemble TOGO	3 659	1 752	3 456	8 601	15 909

REPARTITION DES REDOUBLANTS PAR COURS, PAR SEXE ET PAR PREFECTURE

2012-2013

Secondaire I

Privé

Classe Préfecture	6ème		5ème		4ème		3ème		Total	
	M	F	M	F	M	F	M	F	M	F
GOLFE	398	373	432	453	923	885	2 593	3 270	4 346	4 981
T.R.Lomé-Golfe	398	373	432	453	923	885	2 593	3 270	4 346	4 981
AFAGNAN	14	7	15	9	48	34	34	48	138	120
AVE	28	14	23	20	32	28	64	41	183	124
LACS	19	41	36	20	42	36	16	22	168	133
VO	5	10	6	5	24	21	86	64	156	124
YOTO	0	1	2	0	5	1	10	1	27	8
ZIO	55	44	54	30	95	94	206	208	522	425
T.R.Maritime	202	162	157	98	311	246	524	428	1 194	934
AGOU	3	3	4	6	18	9	12	5	37	23
AKEBOU	1	2	2	1	0	6	5	4	72	24
AMOU	6	10	10	8	16	16	57	44	106	81
ANIE	7	6	10	6	18	11	49	24	131	76
DAYES	16	15	4	3	17	15	22	11	59	44
EST-MONO	3	3	4	4	9	3	14	12	70	39
HAHO	14	8	19	13	47	37	42	57	168	136
KLOTO	23	26	23	23	83	69	73	99	215	221
KPELE-AKATA	0	0	1	0	0	1	1	7	20	16
MOYEN-MONO	0	0	3	2	12	7	6	8	31	24
OGOU	13	16	16	13	31	32	46	38	106	99
WAWA	17	7	31	11	66	38	67	26	256	123
T.R.Plateaux	155	129	180	116	405	285	531	376	1 271	906
BLITTA	3	6	3	1	1	1	0	0	21	20
SOTOUBOUA	5	7	9	10	13	5	43	39	77	66
TCHAMBA	22	25	31	9	42	16	31	25	138	86
TCHAUDJO	53	49	18	16	23	16	57	74	187	165
T.R.Centrale	115	112	72	41	92	41	144	143	423	337
ASSOLI	0	0	0	0	2	0	28	23	34	24
BASSAR	0	0	0	0	0	0	0	0	4	3
BINAH	4	2	3	0	5	3	17	4	29	9
DANKPEN	2	0	1	1	1	1	7	10	11	12
DOUFELGOU	6	3	2	3	3	5	0	2	11	13
KERAN	0	0	0	0	0	0	0	0	0	0
KOZAH	28	40	16	30	30	49	84	121	158	240
T.R.Kara	42	46	24	34	45	59	136	162	247	301
CINKASSE	5	14	11	6	11	8	15	9	42	37
KPENDJAL	0	0	0	0	0	0	0	0	72	34
OTI	6	11	10	10	17	31	55	59	163	149
TANDJOARE	1	0	1	0	0	0	2	1	97	39
TONE	20	34	14	11	24	21	50	95	154	182
T.R.Savanes	213	153	95	50	91	73	129	165	528	441
Ensemble TOGO	2 684	975	960	792	1 867	1 589	4 057	4 544	8 009	7 900

REPARTITION DES REDOUBLANTS PAR CLASSE ET PAR PREFECTURE

Etablissements d'Initiatives Locales

Classe	6ème	5ème	4ème	3ème	Total
Préfecture					
GOLFE	0	0	0	0	0
T.R.Lomé-Golfe	0	0	0	0	0
AVE	7	2	7	11	27
BAS MONO	28	5	8	16	57
LACS	0	0	30	39	69
VO	26	6	9	18	59
YOTO	2	1	6	6	15
ZIO	55	17	29	60	161
T.R.Maritime	126	35	97	152	410
AGOU	0	0	0	0	0
AKEBOU	13	12	18	32	75
AMOU	1	3	6	10	20
ANIE	11	6	18	41	76
DAYES	0	0	0	0	0
EST-MONO	25	13	12	7	57
HAHO	5	15	25	22	67
KLOTO	1	1	1	14	17
KPELE-AKATA	7	2	7	10	26
MOYEN-MONO	9	2	6	0	17
OGOU	0	0	0	0	0
WAWA	13	25	36	42	116
T.R.Plateaux	85	79	129	178	471
BLITTA	15	5	2	4	26
SOTOUBOUA	10	2	0	0	12
TCHAMBA	21	2	0	0	23
TCHAOUDJO	11	7	14	14	46
T.R.Centrale	57	16	16	18	107
ASSOLI	3	2	0	0	5
BASSAR	0	0	5	2	7
BINAH	0	0	0	0	0
DANKPEN	0	0	0	0	0
DOUFELGOU	0	0	0	0	0
KERAN	0	0	0	0	0
KOZAH	0	0	0	0	0
T.R.Kara	0	0	0	0	12
CINKASSE	0	0	0	0	12
KPENDJAL	83	16	7	0	106
OTI	79	21	13	0	113
TANDJOARE	63	28	32	8	131
TONE	50	17	0	0	67
T.R.Savanes	275	82	52	8	417
Ensemble TOGO	543	212	294	356	1 417

REPARTITION DES REDOUBLANTS PAR CLASSE ET PAR PREFECTURE

Etablissements d'Initiatives Locales

Classe Préfecture	6ème		5ème		4ème		3ème		Total	
	M	F	M	F	M	F	M	F	M	F
GOLFE										
T.R.Lomé-Golfe									0	0
AVE	7	8	2	4	7	8	11	2	27	22
BAS MONO	17	11	4	1	7	1	8	8	36	21
LACS	0	0	0	0	25	5	30	9	55	14
VO	16	10	5	1	5	4	9	9	35	24
YOTO	2	0	0	1	3	3	5	1	10	5
ZIO	39	16	10	7	18	11	45	15	112	49
T.R.Maritime	81	45	21	14	65	32	108	44	275	135
AGOU									0	0
AKEBOU	9	4	12	0	17	1	26	6	64	11
AMOU	0	1	3	0	4	2	10	0	17	3
ANIE	6	5	3	3	11	7	27	14	47	29
DAYES									0	0
EST-MONO	16	9	11	2	8	4	5	2	40	17
HAHO	1	4	10	5	18	7	17	5	46	21
KLOTO	1	0	1	0	0	1	11	3	13	4
KPELE-AKATA	3	4	2	0	4	3	9	1	18	8
MOYEN-MONO	3	6	1	1	6	0	0	0	10	7
OGOU									0	0
WAWA	13	0	10	15	20	16	32	10	75	41
T.R.Plateaux	52	33	53	26	88	41	137	41	330	141
BLITTA	8	7	2	3	2	0	2	2	14	12
SOTOUBOUA	5	5	2	0	0	0	0	0	7	5
TCHAMBA	11	10	1	1	0	0	0	0	12	11
TCHAUDJO	8	3	6	1	11	3	11	3	36	10
T.R.Centrale	32	25	11	5	13	3	13	5	69	38
ASSOLI	2	1	2	0	0	0	0	0	4	1
BASSAR	0	0	0	0	4	1	0	2	4	3
BINAH									0	0
DANKPEN									0	0
DOUFELGOU									0	0
KERAN									0	0
KOZAH									0	0
T.R.Kara									8	4
CINKASSE									0	0
KPENDJAL	55	28	12	4	5	2	0	0	72	34
OTI	48	31	16	5	11	2	0	0	75	38
TANDJOARE	43	20	20	8	23	9	7	1	93	38
TONE	35	15	11	6	0	0	0	0	46	21
T.R. Savanes	181	94	59	23	39	13	7	1	286	131
Ensemble TOGO	346	197	144	68	205	89	265	91	968	449

Sexe Age	6ème		5ème		4ème		3ème		Total	
	M	F	M	F	M	F	M	F	M	F
<12	11 843	10 194	3 515	3 555	185	161	29	11	15 572	13 921
12	16 771	12 936	10 737	9 327	2 047	1 942	125	94	29 680	24 299
13	17 408	13 414	14 090	11 352	6 742	5 249	1 378	1 177	39 618	31 192
14	12 738	9 426	13 020	10 097	11 122	7 898	4 219	3 303	41 099	30 724
15	8 129	5 672	10 186	6 913	12 574	8 600	7 327	5 390	38 216	26 575
16	4 546	2 905	6 067	3 589	10 280	6 176	8 433	6 163	29 326	18 833
17	2 299	1 236	3 046	1 582	7 058	3 597	8 342	5 561	20 745	11 976
18	1 021	527	1 566	643	3 939	1 722	6 953	4 311	13 479	7 203
19	344	167	571	259	1 863	783	4 381	2 514	7 159	3 723
20	80	40	184	88	891	325	2 887	1 593	4 042	2 046
21	32	8	65	10	319	89	1 595	762	2 011	869
>21	14	6	41	13	166	37	1 598	697	1 819	753
T.Général	75 225	56 531	63 088	47 428	57 186	36 579	47 267	31 576	242 766	172 114

REPARTITION DES ELEVES PAR CLASSE, AGE ET PAR SEXE
Golfe-Lomé

Sexe Age	6ème		5ème		4ème		3ème		Total	
	M	F	M	F	M	F	M	F	M	F
<12	5 450	5 391	1 318	1 411	86	87	23	8	6 877	6 897
12	3 922	3 958	3 461	3 348	1 152	1 298	81	77	8 616	8 681
13	2 700	2 766	3 223	3 275	2 754	2 817	920	918	9 597	9 776
14	1 562	1 691	2 304	2 373	3 108	3 186	2 052	1 936	9 026	9 186
15	856	805	1 578	1 487	2 862	2 810	2 677	2 732	7 973	7 834
16	337	312	827	615	1 989	1 659	2 505	2 783	5 658	5 369
17	122	96	358	240	1 126	693	2 342	2 318	3 948	3 347
18	28	24	109	61	402	247	1 631	1 515	2 170	1 847
19	10	4	43	43	141	68	833	747	1 027	862
20	4	1	4	4	47	16	431	353	486	374
21	1	0	1	0	9	5	182	134	193	139
>21	0	0	3	0	4	3	127	99	134	102
T.Général	14 992	15 048	13 229	12 857	13 680	12 889	13 804	13 620	55 705	54 414

REPARTITION DES ELEVES PAR CLASSE, AGE ET PAR SEXE
Maritime

Sexe Age	6ème		5ème		4ème		3ème		Total	
	M	F	M	F	M	F	M	F	M	F
<12	1 041	815	1 318	1 411	14	8	0	0	2 373	2 234
12	2 101	1 512	3 461	3 348	122	76	3	2	5 687	4 938
13	2 318	1 873	3 223	3 275	598	425	65	40	6 204	5 613
14	2 223	1 445	2 304	2 373	1 422	883	360	221	6 309	4 922
15	1 363	956	1 578	1 487	1 964	1 172	713	448	5 618	4 063
16	777	502	827	615	1 775	976	1 046	585	4 425	2 678
17	361	244	358	240	1 099	587	1 247	662	3 065	1 733
18	174	94	109	61	673	288	1 128	585	2 084	1 028
19	75	23	43	43	329	154	771	382	1 218	602
20	14	4	4	4	152	63	507	277	677	348
21	6	3	1	0	58	14	319	160	384	177
>21	1	0	3	0	29	4	295	122	328	126
T.Général	10 454	7 471	13 229	12 857	8 235	4 650	6 454	3 484	38 372	28 462

REPARTITION DES ELEVES PAR CLASSE, AGE ET PAR SEXE
Plateaux

Sexe Age	6ème		5ème		4ème		3ème		Total	
	M	F	M	F	M	F	M	F	M	F
<12	2 087	1 566	400	346	48	43	3	2	2 538	1 957
12	3 922	2 610	1 669	1 051	360	245	19	10	5 970	3 916
13	4 221	2 932	3 019	1 847	1 462	930	207	102	8 909	5 811
14	2 885	1 926	3 051	1 963	2 911	1 627	887	506	9 734	6 022
15	1 688	947	2 420	1 331	3 193	1 934	1 820	985	9 121	5 197
16	819	473	1 277	645	2 401	1 360	2 052	1 228	6 549	3 706
17	393	146	594	236	1 529	760	1 835	952	4 351	2 094
18	155	76	263	92	786	336	1 513	764	2 717	1 268
19	57	25	88	31	324	128	848	409	1 317	593
20	9	11	39	14	183	56	537	243	768	324
21	4	1	15	2	64	12	267	110	350	125
>21	2	2	10	1	28	5	274	112	314	120
T.Général	16 242	10 715	12 845	7 559	13 289	7 436	10 262	5 423	52 638	31 133

REPARTITION DES ELEVES PAR CLASSE, AGE ET PAR SEXE

Centrale

Sexe Age	6ème		5ème		4ème		3ème		Total	
	M	F	M	F	M	F	M	F	M	F
<12	1 203	915	205	190	26	11	2	0	1 436	1 116
12	2 261	1 690	845	684	246	166	15	3	3 367	2 543
13	2 436	1 868	1 718	1 142	901	505	78	51	5 133	3 566
14	1 637	1 215	1 771	1 094	1 449	950	395	290	5 252	3 549
15	1 122	735	1 344	785	1 610	970	904	515	4 980	3 005
16	711	381	862	467	1 165	636	1 172	658	3 910	2 142
17	349	190	417	221	806	398	1 038	584	2 610	1 393
18	153	93	258	102	422	170	940	494	1 773	859
19	57	38	80	33	217	94	611	287	965	452
20	13	6	42	15	92	45	443	223	590	289
21	8	0	10	2	38	12	257	94	313	108
>21	8	1	11	6	28	3	264	123	311	133
T.Général	9 958	7 132	7 563	4 741	7 000	3 960	6 119	3 322	30 640	19 155

REPARTITION DES ELEVES PAR CLASSE, AGE ET PAR SEXE

Kara

Sexe Age	6ème		5ème		4ème		3ème		Total	
	M	F	M	F	M	F	M	F	M	F
<12	1 242	926	188	130	7	6	1	1	1 438	1 063
12	2 754	1 999	890	608	102	122	5	1	3 751	2 730
13	3 106	2 333	1 854	1 221	658	388	82	48	5 700	3 990
14	2 064	1 527	2 171	1 390	1 442	844	347	242	6 024	4 003
15	1 243	911	1 676	963	1 736	1 033	865	492	5 520	3 399
16	640	480	1 037	627	1 601	841	1 099	634	4 377	2 582
17	343	191	552	312	1 216	558	1 154	660	3 265	1 721
18	157	72	336	136	749	330	996	583	2 238	1 121
19	49	26	122	39	347	130	720	390	1 238	585
20	11	7	41	21	132	50	464	237	648	315
21	7	1	13	2	44	14	264	113	328	130
>21	2	2	11	6	29	4	202	73	244	85
T.Général	11 618	8 475	8 891	5 455	8 063	4 320	6 199	3 474	34 771	21 724

REPARTITION DES ELEVES PAR CLASSE, AGE ET PAR SEXE

Savanes

Sexe Age	6ème		5ème		4ème		3ème		Total	
	M	F	M	F	M	F	M	F	M	F
<12	820	581	86	67	4	6	0	0	910	654
12	1 811	1 167	411	288	65	35	2	1	2 289	1 491
13	2 627	1 642	1 053	592	369	184	26	18	4 075	2 436
14	2 367	1 622	1 419	904	790	408	178	108	4 754	3 042
15	1 857	1 318	1 590	860	1 209	681	348	218	5 004	3 077
16	1 262	757	1 237	620	1 349	704	559	275	4 407	2 356
17	731	369	767	333	1 282	601	726	385	3 506	1 688
18	354	168	491	191	907	351	745	370	2 497	1 080
19	96	51	195	70	505	209	598	299	1 394	629
20	29	11	54	30	285	95	505	260	873	396
21	6	3	25	4	106	32	306	151	443	190
>21	1	1	3	0	48	18	436	168	488	187
T.Général	11 961	7 690	7 331	3 959	6 919	3 324	4 429	2 253	30 640	17 226

REPARTITION DES NOUVEAUX ENTRANTS EN 6ème PAR AGE ET REGION

Sexe Age	GOLFE LOME			MARITIME			PLATEAUX		
	M	F	T	M	F	T	M	F	T
<12	1 555	0	1 555	204	1	205	556	1	557
12	3 754	1 732	5 486	811	141	952	1 503	423	1 926
13	3 522	3 618	7 140	1 905	641	2 546	3 506	1 132	4 638
14	2 202	3 563	5 765	1 942	1 378	3 320	3 585	2 379	5 964
15	1 143	2 343	3 486	1 714	1 566	3 280	2 209	2 436	4 645
16	585	1 320	1 905	1 016	1 147	2 163	1 194	1 501	2 695
17	205	575	780	559	724	1 283	547	686	1 233
18	54	186	240	244	353	597	216	330	546
>18	15	53	68	160	210	370	138	166	304
T.Général	13 035	13 390	26 425	8 555	6 161	14 716	13 454	9 054	22 508

Sexe Age	CENTRALE			KARA			SAVANES		
	M	F	T	M	F	T	M	F	T
<12	612	0	612	267	0	267	138	1	139
12	882	466	1 348	947	255	1 202	580	103	683
13	1 930	600	2 530	2 308	670	2 978	1 587	393	1 980
14	1 889	1 401	3 290	2 313	1 635	3 948	2 080	996	3 076
15	1 148	1 457	2 605	1 368	1 726	3 094	1 624	1 242	2 866
16	744	906	1 650	746	1 086	1 832	1 139	1 141	2 280
17	439	492	931	306	537	843	696	770	1 466
18	204	240	444	154	229	383	351	426	777
>18	72	143	215	85	101	186	237	293	530
T.Général	7 920	5 705	13 625	8 494	6 239	14 733	8 432	5 365	13 797

REPARTITION DES ENSEIGNANTS PAR DIPLOME ACADEMIQUE ET PAR ORDRE D'ENSEIGNEMENT

Ordre Diplôme	Public	Catholique	Protestant	Islamique	Privé laïc	Communautaire	Total
Maîtrise et plus	478	78	28	42	400	21	1 047
Licences et assimilés	2 600	201	69	57	1 016	49	3 992
Baccalauréat	1 678	134	97	61	1 332	221	3 523
Probatoire	353	36	13	12	207	52	673
BE ou BEPC	416	32	14	12	104	19	597
Inférieur au BEPC	77	9	0	4	10	2	102
Ensemble TOGO	5 602	490	221	188	3 069	364	9 934

REPARTITION DES ENSEIGNANTS PAR DIPLOME ACADEMIQUE PAR ORDRE D'ENSEIGNEMENT ET
PAR SEXE

Ordre Diplôme	Public		Catholique		Protestant		Islamique		Privé laïc		Communautaire		Total	
	M	F	M	F	M	F	M	F	M	F	M	F	M	F
Maîtrise et plus	450	28	68	10	26	2	40	2	378	22	21	0	983	64
Licences et assimilés	2 406	194	172	29	61	8	55	2	983	33	49	0	3 726	266
Baccalauréat	1 598	80	126	8	96	1	59	2	1 316	16	219	2	3 414	109
Probatoire	341	12	33	3	13	0	11	1	203	4	52	0	653	20
BE ou BEPC	379	37	23	9	12	2	11	1	99	5	19	0	543	54
Inférieur au BEPC	53	24	5	4	0	0	4	0	9	1	2	0	73	29
Ensemble TOGO	5 227	375	427	63	208	13	180	8	2 988	81	362	2	9 392	542

REPARTITION DES ENSEIGNANTS PAR DIPLOME ACADEMIQUE ET PAR REGION

Région Diplôme	Lomé-Golfe	Maritime	Plateaux	Centrale	Kara	Savanes	Total
Maîtrise et plus	516	82	154	88	121	86	1 047
Licences et assimilés	1 292	501	731	453	558	457	3 992
Baccalauréat	1 071	633	929	289	296	305	3 523
Probatoire	120	88	160	75	120	34	597
BE ou BEPC	120	88	160	75	120	34	597
Inférieur au BEPC	17	13	15	23	14	20	102
Ensemble TOGO	3 158	1 437	2 197	1 027	1 186	929	9 934

REPARTITION DES ENSEIGNANTS PAR DIPLOME ACADEMIQUE PAR REGION ET PAR SEXE

Région Diplôme	Lomé-Golfe		Maritime		Plateaux		Centrale		Kara		Savanes		TOGO	
	M	F	M	F	M	F	M	F	M	F	M	F	M	F
Maîtrise et plus	476	40	78	4	146	8	86	2	115	6	82	4	983	64
Licences et assimilés	1 170	122	473	28	697	34	435	18	520	38	431	26	3 726	266
Baccalauréat	1 022	49	614	19	912	17	283	6	284	12	299	6	3 414	109
Probatoire	132	10	118	2	207	1	96	3	73	4	27	0	653	20
BE ou BEPC	96	24	86	2	151	9	68	7	118	2	24	10	543	54
Inférieur au BEPC	3	14	12	1	12	3	17	6	11	3	18	2	73	29
Ensemble TOGO	2 899	259	1 381	56	2 125	72	985	42	1 121	65	881	48	9 392	542

REPARTITION DES ENSEIGNANTS PAR STATUT
Tous ordres

Statut Préfecture	Fonctionnaire		Auxiliaire		Volontaire		Privé		Total	
	M	F	M	F	M	F	M	F	M	F
Golfe	441	139	156	30	2250	85	52	5	2899	259
T.R.Lomé-Golfe	441	139	156	30	2 250	85	52	5	2 899	259
AVE	63	1	20	1	30	1	31		144	3
BAS MONO	42		27		40	3	39	1	148	4
LACS	43	7	26	4	46	1	37		152	12
VO	64	2	44		63	2	75	1	246	5
YOTO	45	1	17		10		29		101	1
ZIO	192	18	70	7	238	6	90		590	31
T.R.Maritime	449	29	204	12	427	13	301	2	1 381	56
AGOU	57		25	1	22		34		138	1
AKEBOU	13		20		10		53		96	0
AMOU	67	1	38	1	29	2	38	1	172	5
ANIE	36	3	17	1	36		37		126	4
DAYES	28		12		16		40		96	0
EST-MONO	26		22		11		51		110	0
HAHO	64	3	60	5	88	2	86		298	10
KLOTO	126	10	21	3	140	5	63	2	350	20
KPELE-AKATA	49	2	20		10	1	46	1	125	4
MOYEN-MONO	11		13		13	1	42		79	1
OGOUE	123	13	63	8	80	3	39	2	305	26
WAWA	48	1	35		61		86		230	1
T.R.Plateaux	648	33	346	19	516	14	615	6	2 125	72
BLITTA	70		55	1	11	1	112	1	248	3
SOTOUBOUA	102	6	41	1	59	6	97	2	299	15
TCHAMBA	36		27		40		9		112	0
TCHAOUDJO	165	13	51	3	90	8	20		326	24
T.R.Centrale	373	19	174	5	200	15	238	3	985	42
ASSOLI	32		10		14		24	1	80	1
BASSAR	62		29		4		63	3	158	3
BINAH	49	1	29	4	3		44		125	5
DANKPEN	24	1	21		10		47	1	102	2
DOUFELGOU	47	2	30		7		37	2	121	4
KERAN	24	1	9	1			31		64	2
KOZAH	220	23	52	14	111	9	88	2	471	48
T.R.Kara	458	28	180	19	149	9	334	9	1 121	65
CINKASSE	16	2	23		25	4	31		95	6
KPENDJAL	17		36				74	1	127	1
OTI	34	1	39	1	52	1	53	2	178	5
TANDJOARE	34	1	34		5		84	1	157	2
TONE	101	9	55	13	85	11	83	1	324	34
T.R. Savanes	202	13	187	14	167	16	325	5	881	48
Ensemble TOGO	2 571	261	1 247	99	3 709	152	1 865	30	9 392	542

REPARTITION DES ENSEIGNANTS PAR STATUT
Public

Statut Préfecture	Fonctionnaire		Auxiliaire		Volontaire		Total	
	M	F	M	F	M	F	M	F
GOLFE	426	136	147	28	52	5	625	169
T.R.Lomé-Golfe	426	136	147	28	52	5	625	169
AVE	59	1	20	1	9		88	2
BAS MONO	42		27		23	1	92	1
LACS	41	6	26	4	31		98	10
VO	64	2	44		51	1	159	3
YOTO	45	1	17		24		86	1
ZIO	190	18	67	7	55		312	25
T.R.Maritime	441	28	201	12	193	2	835	42
AGOU	57		25	1	34		116	1
AKEBOU	13		20		26		59	0
AMOU	67	1	38	1	30	1	135	3
ANIE	36	3	17	1	26		79	4
DAYES	28		12		40		80	0
EST-MONO	26		22		35		83	0
HAHO	64	3	59	5	60		183	8
KLOTO	120	9	21	3	55	2	196	14
KPELE-AKATA	49	2	20		42	1	111	3
MOYEN-MONO	11		13		37		61	0
OGOUE	120	13	60	7	39	2	219	22
WAWA	48	1	35		55		138	1
T.R.Plateaux	639	32	342	18	479	6	1 460	56
BLITTA	70		55	1	96	1	221	2
SOTOUBOUA	97	5	38	1	94	2	229	8
TCHAMBA	35		26				61	0
TCHAOUDJO	160	13	45	3			205	16
T.R.Centrale	362	18	164	5	190	3	716	26
ASSOLI	32		10		24	1	66	1
BASSAR	62		29		59	3	150	3
BINAH	49	1	29	4	44		122	5
DANKPEN	24	1	21		47	1	92	2
DOUFELGOU	47	2	30		37	2	114	4
KERAN	24	1	9	1	31		64	2
KOZAH	209	22	51	12	88	2	348	36
T.R.Kara	447	27	179	17	330	9	956	53
CINKASSE	15	2	23		31		69	2
KPENDJAL	17		36		57		110	0
OTI	33	1	37	1	28	1	98	3
TANDJOARE	34	1	34		67	1	135	2
TONE	97	9	49	12	77	1	223	22
T.R. Savanes	196	13	179	13	260	3	635	29
Ensemble TOGO	2 511	254	1 212	93	1 504	28	5 227	375

2012-2013
Secondaire I

REPARTITION DES ENSEIGNANTS PAR STATUT
Communautaire

Statut Préfecture	Fonctionnaire		Auxiliaire		Volontaire		Total	
	M	F	M	F	M	F	M	F
GOLFE							0	0
T.R.Lomé-Golfe	0	0	0	0	0	0	0	0
AVE	1				22		23	0
BAS MONO					16		16	0
LACS					6		6	0
VO					24		24	0
YOTO					5		5	0
ZIO					35		35	0
T.R.Maritime	1	0	0	0	108	0	109	0
AGOU							0	0
AKEBOU					27		27	0
AMOU					8		8	0
ANIE					11		11	0
DAYES							0	0
EST-MONO					16		16	0
HAHO					26		26	0
KLOTO					8		8	0
KPELE-AKATA					4		4	0
MOYEN-MONO					5		5	0
OGOUE							0	0
WAWA					31		31	0
T.R.Plateaux	0	0	0	0	136	0	136	0
BLITTA					16		16	0
SOTOUBOUA					3		3	0
TCHAMBA					9		9	0
TCHAOUDJO					20		20	0
T.R.Centrale	0	0	0	0	48	0	48	0
ASSOLI							0	0
BASSAR					4		4	0
BINAH							0	0
DANKPEN							0	0
DOUFELGOU							0	0
KERAN							0	0
KOZAH							0	0
T.R.Kara	0	0	0	0	4	0	4	0
CINKASSE							0	0
KPENDJAL					17	1	17	1
OTI					25	1	25	1
TANDJOARE					17		17	0
TONE					6		6	0
T.R. Savanes	0	0	0	0	65	2	65	2
Ensemble TOGO	1	0	0	0	361	2	362	2

Nombre Préfecture	Présents			Admis		
	M	F	T	M	F	T
GOLFE	12 049	11 632	23 681	6 521	5 042	11 563
T.R.Lomé-Golfe	12 049	11 632	23 681	6 521	5 042	11 563
AVE	609	287	896	312	111	423
BAS MONO	691	276	967	377	129	506
LACS	701	360	1 061	484	238	722
VO	1 088	496	1 584	634	217	851
YOTO	616	240	856	337	128	465
ZIO	2 069	1 227	3 296	1 167	542	1 709
T.R.Maritime	5 774	2 886	8 660	3 311	1 365	4 676
AGOU	529	258	787	439	192	631
AKEBOU	400	99	499	264	53	317
AMOU	1 087	505	1 592	834	327	1 161
ANIE	731	329	1 060	492	199	691
DAYES	354	175	529	252	109	361
EST-MONO	558	217	775	394	123	517
HAHO	1 511	727	2 238	1 304	546	1 850
KLOTO	1 315	977	2 292	1 048	672	1 720
KPELE-AKATA	633	291	924	501	212	713
MOYEN-MONO	317	162	479	286	123	409
OGOUE	1 738	1 140	2 878	1 289	774	2 063
WAWA	1 016	423	1 439	696	258	954
T.R.Plateaux	10 189	5 303	15 492	7 799	3 588	11 387
BLITTA	1 308	527	1 835	1 002	371	1 373
SOTOUBOUA	1 555	734	2 289	807	316	1 123
TCHAMBA	816	373	1 189	528	183	711
TCHAOUDJO	2 050	1 184	3 234	1 436	686	2 122
T.R.Centrale	5 729	2 818	8 547	3 773	1 556	5 329
ASSOLI	483	256	739	226	71	297
BASSAR	840	391	1 231	664	266	930
BINAH	636	234	870	381	121	502
DANKPEN	603	197	800	424	94	518
DOUFELGOU	596	294	890	425	164	589
KERAN	422	176	598	229	82	311
KOZAH	2 261	1 544	3 805	1 589	873	2 462
T.R.Kara	5 841	3 092	8 933	3 938	1 671	5 609
CINKASSE	452	220	672	321	131	452
KPENDJAL	387	114	501	306	81	387
OTI	654	328	982	479	158	637
TANDJOARE	658	231	889	429	118	547
TONE	1 678	934	2 612	1 326	619	1 945
T.R. Savanes	3 829	1 827	5 656	2 861	1 107	3 968
Ensemble TOGO	43 411	27 558	70 969	28 203	14 329	42 532

Nombre Préfecture	Présents			Admis		
	M	F	T	M	F	T
GOLFE	4 868	3 993	8 861	2 814	1 775	4 589
T.R.Lomé-Golfe	4 868	3 993	8 861	2 814	1 775	4 589
AVE	497	190	687	254	75	329
BAS MONO	521	186	707	320	87	407
LACS	542	231	773	377	152	529
VO	919	387	1 306	548	171	719
YOTO	581	231	812	331	125	456
ZIO	1 496	772	2 268	898	360	1 258
T.R.Maritime	4 556	1 997	6 553	2 728	970	3 698
AGOU	482	236	718	399	176	575
AKEBOU	323	85	408	231	48	279
AMOU	973	429	1 402	778	293	1 071
ANIE	581	243	824	413	162	575
DAYES	285	128	413	206	81	287
EST-MONO	491	183	674	345	102	447
HAHO	1 182	501	1 683	1 026	383	1 409
KLOTO	965	650	1 615	781	453	1 234
KPELE-AKATA	604	271	875	489	203	692
MOYEN-MONO	278	134	412	253	100	353
OGOU	1 572	944	2 516	1 178	645	1 823
WAWA	767	320	1 087	569	208	777
T.R.Plateaux	8 503	4 124	12 627	6 668	2 854	9 522
BLITTA	1 277	513	1 790	990	365	1 355
SOTOUBOUA	1 386	591	1 977	695	257	952
TCHAMBA	637	257	894	401	126	527
TCHAOUDJO	1 797	983	2 780	1 262	558	1 820
T.R.Centrale	5 097	2 344	7 441	3 348	1 306	4 654
ASSOLI	429	198	627	213	65	278
BASSAR	840	391	1 231	664	266	930
BINAH	589	223	812	369	119	488
DANKPEN	563	157	720	401	87	488
DOUFELGOU	581	279	860	412	150	562
KERAN	422	176	598	229	82	311
KOZAH	1 976	1 217	3 193	1 369	679	2 048
T.R.Kara	5 400	2 641	8 041	3 657	1 448	5 105
CINKASSE	348	141	489	243	86	329
KPENDJAL	387	114	501	306	81	387
OTI	489	190	679	378	113	491
TANDJOARE	631	223	854	419	117	536
TONE	1 301	596	1 897	1 080	423	1 503
T.R. Savanes	3 156	1 264	4 420	2 426	820	3 246
Ensemble TOGO	31 580	16 363	47 943	21 641	9 173	30 814

Nombre Préfecture	Présents			Admis		
	M	F	T	M	F	T
GOLFE	7 181	7 639	14 820	3 707	3 267	6 974
T.R.Lomé-Golfe	7 181	7 639	14 820	3 707	3 267	6 974
AVE	82	88	170	51	35	86
BAS MONO	142	75	217	43	36	79
LACS	114	117	231	91	84	175
VO	148	99	247	77	45	122
YOTO	27	5	32	4	0	4
ZIO	477	430	907	243	177	420
T.R.Maritime	990	814	1 804	509	377	886
AGOU	47	22	69	40	16	56
AKEBOU	16	7	23	8	3	11
AMOU	107	76	183	51	34	85
ANIE	111	56	167	62	26	88
DAYES	69	47	116	46	28	74
EST-MONO	53	28	81	40	20	60
HAHO	271	212	483	237	154	391
KLOTO	322	314	636	256	211	467
KPELE-AKATA	8	16	24	4	6	10
MOYEN-MONO	39	28	67	33	23	56
OGOU	166	196	362	111	129	240
WAWA	171	73	244	98	39	137
T.R.Plateaux	1 380	1 075	2 455	986	689	1 675
BLITTA	31	14	45	12	6	18
SOTOUBOUA	169	143	312	112	59	171
TCHAMBA	179	116	295	127	57	184
TCHAOUDJO	250	200	450	173	128	301
T.R.Centrale	629	473	1 102	424	250	674
ASSOLI	54	58	112	13	6	19
BASSAR	0	0	0	0	0	0
BINAH	47	11	58	12	2	14
DANKPEN	40	40	80	23	7	30
DOUFELGOU	15	15	30	13	14	27
KERAN	0	0	0	0	0	0
KOZAH	285	327	612	220	194	414
T.R.Kara	441	451	892	281	223	504
CINKASSE	104	79	183	78	45	123
KPENDJAL	0	0	0	0	0	0
OTI	165	138	303	101	45	146
TANDJOARE	27	8	35	10	1	11
TONE	377	338	715	246	196	442
T.R. Savanes	673	563	1 236	435	287	722
Ensemble TOGO	11 294	11 015	22 309	6 342	5 093	11 435

Préfecture	Présents			Admis		
	M	F	T	M	F	T
GOLFE			0			0
T.R.Lomé-Golfe			0			0
AVE	30	9	39	7	1	8
BAS MONO	28	15	43	14	6	20
LACS	45	12	57	16	2	18
VO	21	10	31	9	1	10
YOTO	8	4	12	2	3	5
ZIO	96	25	121	26	5	31
T.R.Maritime	228	75	303	74	18	92
AGOU			0			0
AKEBOU	61	7	68	25	2	27
AMOU	7	0	7	5	0	5
ANIE	39	30	69	17	11	28
DAYES			0			0
EST-MONO	14	6	20	9	1	10
HAHO	58	14	72	41	9	50
KLOTO	28	13	41	11	8	19
KPELE-AKATA	21	4	25	8	3	11
MOYEN-MONO	0	0	0	0	0	0
OGOUE			0			0
WAWA	78	30	108	29	11	40
T.R.Plateaux	306	104	410	145	45	190
BLITTA	0	0		0	0	0
SOTOUBOUA	0	0	0	0	0	0
TCHAMBA	0	0		0	0	0
TCHAOUDJO	3	1		1	0	1
T.R.Centrale	3	1	0	1	0	1
ASSOLI	0	0		0	0	0
BASSAR	0	0		0	0	0
BINAH						0
DANKPEN						0
DOUFELGOU						0
KERAN						0
KOZAH						0
T.R.Kara	0	0	0	0	0	0
CINKASSE						0
KPENDJAL	0	0		0	0	0
OTI	0	0		0	0	0
TANDJOARE	0	0		0	0	0
TONE	0	0		0	0	0
T.R.Savanes	0	0	0	0	0	0
Ensemble TOGO	537	180	713	220	63	283

Par ordre d'enseignement

Ordre \ Nombre	Lycées	Salles de classe				Elèves			Enseignants		
		Dur	Banco	Autres	T	M	F	T	M	F	T
Public	191	1 523	176	162	1 861	77 035	28 529	105 564	2 418	189	2 607
Catholique	24	234	1	6	241	4 255	3 185	7 440	376	35	411
Protestant	5	51	0	10	61	1 161	1 179	2 340	92	13	105
Islamique	6	45	1	5	51	921	612	1 533	55	5	60
Privé laïc	113	706	43	21	770	8 362	5 755	14 117	1 113	45	1 158
Communautaire	8	2	3	22	27	341	97	438	42	1	43
T.Général	347	2 561	224	226	3 011	92 075	39 357	131 432	4 096	288	4 384

Par Région d'Education

DRE \ Nombre	Lycées	Salles de classe				Elèves			Enseignants		
		Dur	Banco	Autres	T	M	F	T	M	F	T
Lomé-Golfe	112	967	23	23	1 013	23 055	14 343	37 398	1 531	175	1 706
Maritime	55	364	48	35	447	14 362	4 848	19 210	586	24	610
Plateaux	67	446	58	70	574	22 416	8 168	30 584	750	37	787
Centrale	40	271	48	45	364	10 941	4 208	15 149	466	12	478
Kara	44	353	24	25	402	13 059	5 101	18 160	562	27	589
Savanes	29	160	23	28	211	8 242	2 689	10 931	201	13	214
TOGO	347	2 561	224	226	3 011	92 075	39 357	131 432	4 096	288	4 384

Préfecture	Nombre Lycées	Salles de classe				Elèves			Enseignants		
		Dur	Banco	Autres	T	M	F	T	M	F	T
LOME	112	967	23	23	1 013	23 055	14 343	37 398	1 531	175	1 706
T.R.Lomé-Golfe	112	967	23	23	1 013	23 055	14 343	37 398	1 531	175	1 706
AVE	2	12	6	0	18	762	241	1 003	26	2	28
BAS MONO	3	22	3	0	25	829	188	1 017	31	0	31
LACS	9	54	3	11	68	2 155	804	2 959	104	3	107
VO	4	19	5	4	28	934	171	1 105	204	1	205
YOTO	19	158	14	12	184	5 541	1 711	7 252	30	0	30
ZIO	18	99	17	8	124	4 141	1 733	5 874	191	18	209
T.R.Maritime	55	364	48	35	447	14 362	4 848	19 210	586	24	610
AGOU	5	33	3	4	40	1 050	362	1 412	33	2	35
AKEBOU	3	16	2	2	20	629	86	715	25	1	26
AMOU	4	58	2	0	60	2 149	843	2 992	52	2	54
ANIE	4	7	17	6	30	1 455	416	1 871	42	1	43
DAYES	2	9	0	6	15	573	210	783	16	0	16
EST-MONO	3	19	2	2	23	992	239	1 231	35	0	35
HAHO	11	64	2	19	85	3 627	1 247	4 874	103	9	112
KLOTO	13	98	17	5	120	3 820	1 902	5 722	178	9	187
KPELE-AKATA	5	31	3	6	40	1 756	609	2 365	60	1	61
MOYEN-MONO	4	9	0	14	23	524	155	679	35	1	36
OGOU	9	79	5	6	90	4 541	1 799	6 340	136	11	147
WAWA	4	23	5	0	28	1 300	300	1 600	35	0	35
T.R.Plateaux	67	446	58	70	574	22 416	8 168	30 584	750	37	787
BLITTA	7	40	14	5	59	2 362	758	3 120	96	0	96
SOTOUBOUA	16	82	21	10	113	2 907	1 348	4 255	178	2	180
TCHAMBA	4	31	0	9	40	1 252	303	1 555	41	0	41
TCHAUDJO	13	118	13	21	152	4 420	1 799	6 219	151	10	161
T.R.Centrale	40	271	48	45	364	10 941	4 208	15 149	466	12	478
ASSOLI	4	30	1	0	31	920	281	1 201	54	2	56
BASSAR	6	58	3	8	69	2 104	590	2 694	75	3	78
BINAH	4	21	0	8	29	1 160	420	1 580	44	1	45
DANKPEN	3	25	2	1	28	939	188	1 127	35	0	35
DOUFELGOU	5	40	0	0	40	1 321	447	1 768	64	2	66
KERAN	1	9	6	0	15	655	192	847	21	0	21
KOZAH	21	170	12	8	190	5 960	2 983	8 943	269	19	288
T.R.Kara	44	353	24	25	402	13 059	5 101	18 160	562	27	589
CINKASSE	5	12	3	13	28	717	224	941	33	1	34
KPENDJAL	4	9	7	6	22	660	111	771	24	1	25
OTI	4	23	2	0	25	1 456	380	1 836	41	1	42
TANDJOARE	3	12	4	2	18	1 173	302	1 475	22	0	22
TONE	13	104	7	7	118	4 236	1 672	5 908	81	10	91
T.R. Savanes	29	160	23	28	211	8 242	2 689	10 931	201	13	214
Ensemble TOGO	347	2 561	224	226	3 011	92 075	39 357	131 432	4 096	288	4 384

Préfecture	Nombre Lycées	Salles de classe				Elèves			Enseignants		
		Dur	Banco	Autres	T	M	F	T	M	F	T
LOME	25	295	14	5	314	14 451	7 449	21 900	447	107	554
T.R.Lomé-Golfe	25	295	14	5	314	14 451	7 449	21 900	447	107	554
AVE	2	12	6	0	18	762	241	1 003	26	2	28
BAS MONO	3	22	3	0	25	829	188	1 017	31	0	31
LACS	7	38	3	8	49	1 875	591	2 466	80	3	83
VO	4	19	5	4	28	934	171	1 105	173	0	173
YOTO	16	138	9	12	159	5 232	1 572	6 804	30	0	30
ZIO	10	68	13	8	89	3 813	1 529	5 342	135	17	152
T.R.Maritime	42	297	39	32	368	13 445	4 292	17 737	475	22	497
AGOU	4	23	3	4	30	1 008	342	1 350	21	1	22
AKEBOU	3	16	2	2	20	629	86	715	25	1	26
AMOU	4	58	2	0	60	2 149	843	2 992	52	2	54
ANIE	1	4	7	6	17	1 276	363	1 639	28	0	28
DAYES	2	9	0	6	15	573	210	783	16	0	16
EST-MONO	3	19	2	2	23	992	239	1 231	35	0	35
HAHO	6	37	2	17	56	3 023	877	3 900	73	6	79
KLOTO	6	58	12	1	71	3 273	1 484	4 757	107	6	113
KPELE-AKATA	5	31	3	6	40	1 756	609	2 365	60	1	61
MOYEN-MONO	2	9	0	3	12	361	103	464	21	0	21
OGOU	5	54	5	2	61	3 917	1 375	5 292	80	6	86
WAWA	4	23	5	0	28	1 300	300	1 600	35	0	35
T.R.Plateaux	45	341	43	49	433	20 257	6 831	27 088	553	23	576
BLITTA	4	40	10	0	50	2 229	729	2 958	73	0	73
SOTOUBOUA	8	53	11	10	74	2 333	1 020	3 353	114	0	114
TCHAMBA	3	31	0	3	34	1 200	274	1 474	30	0	30
TCHAOUDJO	8	54	12	16	82	3 591	1 208	4 799	83	5	88
T.R.Centrale	23	178	33	29	240	9 353	3 231	12 584	300	5	305
ASSOLI	3	23	1	0	24	791	216	1 007	41	1	42
BASSAR	5	48	3	8	59	2 065	586	2 651	69	2	71
BINAH	4	21	0	8	29	1 160	420	1 580	44	1	45
DANKPEN	3	25	2	1	28	939	188	1 127	35	0	35
DOUFELGOU	4	31	0	0	31	1 213	396	1 609	58	2	60
KERAN	1	9	6	0	15	655	192	847	21	0	21
KOZAH	17	143	12	8	163	5 329	2 603	7 932	213	16	229
T.R.Kara	37	300	24	25	349	12 152	4 601	16 753	481	22	503
CINKASSE	3	6	3	9	18	571	160	731	21	0	21
KPENDJAL	4	9	7	6	22	660	111	771	24	1	25
OTI	3	20	2	0	22	1 415	353	1 768	38	1	39
TANDJOARE	3	12	4	2	18	1 173	302	1 475	22	0	22
TONE	6	65	7	5	77	3 558	1 199	4 757	57	8	65
T.R. Savanes	19	112	23	22	157	7 377	2 125	9 502	162	10	172
Ensemble TOGO	191	1 523	176	162	1 861	77 035	28 529	105 564	2 418	189	2 607

Nombre Préfecture	Lycées	Salles de classe				Elèves			Enseignants		
		Dur	Banco	Autres	T	M	F	T	M	F	T
GOLFE	87	672	9	18	699	8 604	6 894	15 498	1 084	68	1 152
T.R.Lomé-Golfe	87	672	9	18	699	8 604	6 894	15 498	1 084	68	1 152
AVE	0	0	0	0	0	0	0	0	0	0	0
BAS MONO	0	0	0	0	0	0	0	0	0	0	0
LACS	2	16	0	3	19	280	213	493	24	0	24
VO	0	0	0	0	0	0	0	0	31	1	32
YOTO	3	20	5	0	25	309	139	448	0	0	0
ZIO	8	31	4	0	35	328	204	532	56	1	57
T.R.Maritime	0	0	0	0	79	917	556	1 473	111	2	113
AGOU	1	10	0	0	10	42	20	62	12	1	13
AMOU	0	0	0	0	0	0	0	0	0	0	0
ANIE	0	0	0	0	0	0	0	0	0	0	0
DAYES	3	3	10	0	13	179	53	232	14	1	15
EST-MONO	0	0	0	0	0	0	0	0	0	0	0
HAHO	0	0	0	0	0	0	0	0	0	0	0
KLOTO	5	27	0	2	29	604	370	974	30	3	33
KPELE-AKATA	7	40	5	4	49	547	418	965	71	3	74
MOYEN-MONO	0	0	0	0	0	0	0	0	0	0	0
OGOUE	2	0	0	11	11	163	52	215	14	1	15
WAWA	4	25	0	4	29	624	424	1 048	56	5	61
T.R.Plateaux	0	0	0	0	141	2 159	1 337	3 496	197	14	211
BLITTA	22	105	15	21	9	133	29	162	23	0	23
SOTOUBOUA	3	0	4	5	39	574	328	902	64	2	66
TCHAMBA	8	29	10	0	6	52	29	81	11	0	11
TCHAOUDJO	1	0	0	6	70	829	591	1 420	68	5	73
T.R.Centrale	5	64	1	5	124	1 588	977	2 565	166	7	173
ASSOLI	17	93	15	16	7	129	65	194	13	1	14
BASSAR	1	7	0	0	10	39	4	43	6	1	7
BINAH	1	10	0	0	0	0	0	0	0	0	0
DANKPEN	0	0	0	0	0	0	0	0	0	0	0
DOUFELGOU	0	0	0	0	9	108	51	159	6	0	6
KERAN	1	9	0	0	0	0	0	0	0	0	0
KOZAH	0	0	0	0	27	631	380	1 011	56	3	59
T.R.Kara	4	27	0	0	53	907	500	1 407	81	5	86
CINKASSE	7	53	0	0	10	146	64	210	12	1	13
KPENDJAL	2	6	0	4	0	0	0	0	0	0	0
OTI	0	0	0	0	3	41	27	68	3	0	3
TANDJOARE	1	3	0	0	0	0	0	0	0	0	0
TONE	0	0	0	0	41	678	473	1 151	24	2	26
T.R.Savanes	5	37	0	0	54	865	564	1 429	39	3	42
Ensemble TOGO	101	800	10	23	1 150	15 040	10 828	25 868	1 678	99	1 777

Classe Préfecture	Seconde			Première			Terminal			Total		
	M	F	T	M	F	T	M	F	T	M	F	T
GOLFE	6 840	4 249	11 089	8 292	5 411	13 703	7 923	4 683	12 606	23 055	14 343	37 398
T.R.Lomé-Golfe	6 840	4 249	11 089	8 292	5 411	13 703	7 923	4 683	12 606	23 055	14 343	37 398
AFAGNAN	227	61	288	310	106	416	225	74	299	762	241	1 003
BAS MONO	249	75	324	265	66	331	315	47	362	829	188	1 017
LACS	666	279	945	715	260	975	774	265	1 039	2 155	804	2 959
VO	354	81	435	341	65	406	239	25	264	934	171	1 105
YOTO	1 389	385	1 774	1 880	602	2 482	2 272	724	2 996	5 541	1 711	7 252
ZIO	1 442	642	2 084	1 458	669	2 127	1 241	422	1 663	4 141	1 733	5 874
T.R.Maritime	4 327	1 523	5 850	4 969	1 768	6 737	5 066	1 557	6 623	14 362	4 848	19 210
AGOU	339	129	468	428	159	587	283	74	357	1 050	362	1 412
AKEBOU	273	39	312	254	37	291	102	10	112	629	86	715
AMOU	770	310	1 080	704	320	1 024	675	213	888	2 149	843	2 992
ANIE	473	166	639	626	176	802	356	74	430	1 455	416	1 871
DAYES	224	74	298	233	90	323	116	46	162	573	210	783
EST-MONO	438	121	559	308	71	379	246	47	293	992	239	1 231
HAHO	1 238	451	1 689	1 363	536	1 899	1 026	260	1 286	3 627	1 247	4 874
KLOTO	1 203	608	1 811	1 385	763	2 148	1 232	531	1 763	3 820	1 902	5 722
KPELE-AKATA	627	211	838	640	256	896	489	142	631	1 756	609	2 365
MOYEN-MONO	197	73	270	232	57	289	95	25	120	524	155	679
OGOU	1 270	644	1 914	1 699	656	2 355	1 572	499	2 071	4 541	1 799	6 340
WAWA	465	112	577	432	112	544	403	76	479	1 300	300	1 600
T.R.Plateaux	7 517	2 938	10 455	8 304	3 233	11 537	6 595	1 997	8 592	22 416	8 168	30 584
BLITTA	791	273	1 064	916	306	1 222	655	179	834	2 362	758	3 120
SOTOUBOUA	802	354	1 156	1 132	506	1 638	973	488	1 461	2 907	1 348	4 255
TCHAMBA	386	105	491	462	134	596	404	64	468	1 252	303	1 555
TCHAOUDJO	1 267	557	1 824	1 590	722	2 312	1 563	520	2 083	4 420	1 799	6 219
T.R.Centrale	3 246	1 289	4 535	4 100	1 668	5 768	3 595	1 251	4 846	10 941	4 208	15 149
ASSOLI	298	77	375	337	120	457	285	84	369	920	281	1 201
BASSAR	820	247	1 067	739	235	974	545	108	653	2 104	590	2 694
BINAH	410	156	566	366	151	517	384	113	497	1 160	420	1 580
DANKPEN	456	75	531	332	81	413	151	32	183	939	188	1 127
DOUFELGOU	522	155	677	425	169	594	374	123	497	1 321	447	1 768
KERAN	212	74	286	249	66	315	194	52	246	655	192	847
KOZAH	1 933	928	2 861	1 950	1 145	3 095	2 077	910	2 987	5 960	2 983	8 943
T.R.Kara	4 651	1 712	6 363	4 398	1 967	6 365	4 010	1 422	5 432	13 059	5 101	18 160
CINKASSE	346	110	456	194	70	264	177	44	221	717	224	941
KPENDJAL	264	54	318	203	35	238	193	22	215	660	111	771
OTI	534	147	681	424	131	555	498	102	600	1 456	380	1 836
TANDJOARE	414	139	553	353	99	452	406	64	470	1 173	302	1 475
TONE	1 409	561	1 970	1 413	594	2 007	1 414	517	1 931	4 236	1 672	5 908
T.R. Savanes	2 967	1 011	3 978	2 587	929	3 516	2 688	749	3 437	8 242	2 689	10 931
Ensemble TOGO	29 548	12 722	42 270	32 650	14 976	47 626	29 877	11 659	41 536	92 075	39 357	131 432

REPARTITION DES ELEVES PAR CLASSE ET PAR PREFECTURE
Public

Classe Préfecture	Seconde			Première			Terminal			Total		
	M	F	T	M	F	T	M	F	T	M	F	T
GOLFE	4 786	2 470	7 256	4 927	2 711	7 638	4 738	2 268	7 006	14 451	7 449	21 900
T.R.Lomé-Golfe	4 786	2 470	7 256	4 927	2 711	7 638	4 738	2 268	7 006	14 451	7 449	21 900
AVE	227	61	288	310	106	416	225	74	299	762	241	1 003
BAS MONO	249	75	324	265	66	331	315	47	362	829	188	1 017
LACS	589	212	801	617	193	810	669	186	855	1 875	591	2 466
VO	354	81	435	341	65	406	239	25	264	934	171	1 105
YOTO	1 311	349	1 660	1 753	540	2 293	2 168	683	2 851	5 232	1 572	6 804
ZIO	1 371	585	1 956	1 269	560	1 829	1 173	384	1 557	3 813	1 529	5 342
T.R.Maritime	4 101	1 363	5 464	4 555	1 530	6 085	4 789	1 399	6 188	13 445	4 292	17 737
AGOU	330	122	452	401	149	550	277	71	348	1 008	342	1 350
AKEBOU	273	39	312	254	37	291	102	10	112	629	86	715
AMOU	770	310	1 080	704	320	1 024	675	213	888	2 149	843	2 992
ANIE	422	142	564	523	149	672	331	72	403	1 276	363	1 639
DAYES	224	74	298	233	90	323	116	46	162	573	210	783
EST-MONO	438	121	559	308	71	379	246	47	293	992	239	1 231
HAHO	1 044	328	1 372	1 100	371	1 471	879	178	1 057	3 023	877	3 900
KLOTO	1 070	492	1 562	1 153	602	1 755	1 050	390	1 440	3 273	1 484	4 757
KPELE-AKATA	627	211	838	640	256	896	489	142	631	1 756	609	2 365
MOYEN-MONO	133	48	181	154	35	189	74	20	94	361	103	464
OGOUE	1 105	502	1 607	1 462	504	1 966	1 350	369	1 719	3 917	1 375	5 292
WAWA	465	112	577	432	112	544	403	76	479	1 300	300	1 600
T.R.Plateaux	6 901	2 501	9 402	7 364	2 696	10 060	5 992	1 634	7 626	20 257	6 831	27 088
BLITTA	736	257	993	846	297	1 143	647	175	822	2 229	729	2 958
SOTOUBOUA	625	272	897	895	368	1 263	813	380	1 193	2 333	1 020	3 353
TCHAMBA	363	97	460	447	113	560	390	64	454	1 200	274	1 474
TCHAOUJO	996	351	1 347	1 326	541	1 867	1 269	316	1 585	3 591	1 208	4 799
T.R.Centrale	2 720	977	3 697	3 514	1 319	4 833	3 119	935	4 054	9 353	3 231	12 584
ASSOLI	260	54	314	273	90	363	258	72	330	791	216	1 007
BASSAR	820	247	1 067	700	231	931	545	108	653	2 065	586	2 651
BINAH	410	156	566	366	151	517	384	113	497	1 160	420	1 580
DANKPEN	456	75	531	332	81	413	151	32	183	939	188	1 127
DOUFELGOU	474	133	607	382	149	531	357	114	471	1 213	396	1 609
KERAN	212	74	286	249	66	315	194	52	246	655	192	847
KOZAH	1 688	807	2 495	1 726	993	2 719	1 915	803	2 718	5 329	2 603	7 932
T.R.Kara	4 320	1 546	5 866	4 028	1 761	5 789	3 804	1 294	5 098	12 152	4 601	16 753
CINKASSE	268	75	343	134	48	182	169	37	206	571	160	731
KPENDJAL	264	54	318	203	35	238	193	22	215	660	111	771
OTI	523	140	663	412	121	533	480	92	572	1 415	353	1 768
TANDJOARE	414	139	553	353	99	452	406	64	470	1 173	302	1 475
TONE	1 204	438	1 642	1 156	417	1 573	1 198	344	1 542	3 558	1 199	4 757
T.R. Savanes	2 673	846	3 519	2 258	720	2 978	2 446	559	3 005	7 377	2 125	9 502
Ensemble TOGO	25 501	9 703	35 204	26 646	10 737	37 383	24 888	8 089	32 977	77 035	28 529	105 564

REPARTITION DES ELEVES PAR CLASSE ET PAR PREFECTURE
Privé ou communautaire

Classe Préfecture	Seconde			Première			Terminal			Total		
	M	F	T	M	F	T	M	F	T	M	F	T
GOLFE	2 054	1 779	3 833	3 365	2 700	6 065	3 185	2 415	5 600	8 604	6 894	15 498
T.R.Lomé-Golfe	2 054	1 779	3 833	3 365	2 700	6 065	3 185	2 415	5 600	8 604	6 894	15 498
AVE	0	0	0	0	0	0	0	0	0	0	0	0
BAS MONO	0	0	0	0	0	0	0	0	0	0	0	0
LACS	77	67	144	98	67	165	105	79	184	280	213	493
VO	0	0	0	0	0	0	0	0	0	0	0	0
YOTO	78	36	114	127	62	189	104	41	145	309	139	448
ZIO	71	57	128	189	109	298	68	38	106	328	204	532
T.R.Maritime	226	160	386	414	238	652	277	158	435	917	556	1 473
AGOU	9	7	16	27	10	37	6	3	9	42	20	62
AKEBOU	0	0	0	0	0	0	0	0	0	0	0	0
AMOU	0	0	0	0	0	0	0	0	0	0	0	0
ANIE	51	24	75	103	27	130	25	2	27	179	53	232
DAYES	0	0	0	0	0	0	0	0	0	0	0	0
EST-MONO	0	0	0	0	0	0	0	0	0	0	0	0
HAHO	194	123	317	263	165	428	147	82	229	604	370	974
KLOTO	133	116	249	232	161	393	182	141	323	547	418	965
KPELE-AKATA	0	0	0	0	0	0	0	0	0	0	0	0
MOYEN-MONO	64	25	89	78	22	100	21	5	26	163	52	215
OGO	165	142	307	237	152	389	222	130	352	624	424	1 048
WAWA	0	0	0	0	0	0	0	0	0	0	0	0
T.R.Plateaux	616	437	1 053	940	537	1 477	603	363	966	2 159	1 337	3 496
BLITTA	55	16	71	70	9	79	8	4	12	133	29	4 255
SOTOUBOUA	177	82	259	237	138	375	160	108	268	574	328	1 555
TCHAMBA	23	8	31	15	21	36	14	0	14	52	29	6 219
TCHAOUDJO	271	206	477	264	181	445	294	204	498	829	591	15 525
T.R.Centrale	526	312	838	586	349	935	476	316	792	1 588	977	1 201
ASSOLI	38	23	61	64	30	94	27	12	39	129	65	2 694
BASSAR	0	0	0	39	4	43	0	0	0	39	4	1 580
BINAH	0	0	0	0	0	0	0	0	0	0	0	1 127
DANKPEN	0	0	0	0	0	0	0	0	0	0	0	1 768
DOUFELGOU	48	22	70	43	20	63	17	9	26	108	51	847
KERAN	0	0	0	0	0	0	0	0	0	0	0	8 943
KOZAH	245	121	366	224	152	376	162	107	269	631	380	18 160
T.R.Kara	331	166	497	370	206	576	206	128	334	907	500	771
CINKASSE	78	35	113	60	22	82	8	7	15	146	64	771
KPENDJAL	0	0	0	0	0	0	0	0	0	0	0	1 836
OTI	11	7	18	12	10	22	18	10	28	41	27	1 475
TANDJOARE	0	0	0	0	0	0	0	0	0	0	0	5 908
TONE	205	123	328	257	177	434	216	173	389	678	473	10 761
T.R.Savanes	294	165	459	329	209	538	242	190	432	865	564	1 429
Ensemble TOGO	4 047	3 019	7 066	6 004	4 239	10 243	4 989	3 570	8 559	15 040	10 828	25 868

REPARTITION DES ELEVES PAR CLASSE, PAR SERIE ET PAR PREFECTURE
Tous Ordres

Classe Préfecture	Seconde		Première			Terminale			Total			Total
	A	CD	A	C	D	A	C	D	A	C	D	
GOLFE	4 748	6 341	6 392	334	6 977	6 215	193	6 198	17 355	527	19 516	37 398
T.R.Lomé-Golfe	4 748	6 341	6 392	334	6 977	6 215	193	6 198	17 355	527	19 516	37 398
AVE	188	100	268	0	148	179	0	120	635	0	368	1 003
BAS MONO	177	147	195	0	136	209	0	153	581	0	436	1 017
LACS	553	392	488	10	477	576	11	452	1 617	21	1 321	2 959
VO	253	182	245	0	161	165	0	99	663	0	442	1 105
YOTO	991	783	1 484	24	974	1 786	26	1 184	4 261	50	2 941	7 252
ZIO	1 148	936	1 257	12	858	849	9	805	3 254	21	2 599	5 874
T.R.Maritime	3 310	2 540	3 937	46	2 754	3 764	46	2 813	11 011	92	8 107	19 210
AGOU	275	193	370	0	217	246	0	111	891	0	521	1 412
AKEBOU	261	51	245	0	46	83	0	29	589	0	126	715
AMOU	710	370	696	0	328	604	0	284	2 010	0	982	2 992
ANIE	376	263	516	0	286	253	0	177	1 145	0	726	1 871
DAYES	226	72	221	0	102	113	0	49	560	0	223	783
EST-MONO	362	197	247	0	132	215	0	78	824	0	407	1 231
HAHO	850	839	970	0	929	638	0	648	2 458	0	2 416	4 874
KLOTO	1 203	608	1 511	12	625	1 150	8	605	3 864	20	1 838	5 722
KPELE-AKATA	576	262	652	0	244	444	0	187	1 672	0	693	2 365
MOYEN-MONO	177	93	166	0	123	79	0	41	422	0	257	679
OGOUE	1 119	795	1 389	15	951	1 298	9	764	3 806	24	2 510	6 340
WAWA	398	179	386	0	158	369	0	110	1 153	0	447	1 600
T.R.Plateaux	6 533	3 922	7 369	27	4 141	5 492	17	3 083	19 394	44	11 146	30 584
BLITTA	786	278	930	0	292	612	0	222	2 328	0	792	3 120
SOTOUBOUA	767	389	1 170	6	462	1 068	0	393	3 005	6	1 244	4 255
TCHAMBA	327	164	397	0	199	307	0	161	1 031	0	524	1 555
TCHAUDJO	1 153	671	1 439	18	855	1 216	13	854	3 808	31	2 380	6 219
T.R.Centrale	3 033	1 502	3 936	24	1 808	3 203	13	1 630	10 172	37	4 940	15 149
ASSOLI	213	162	310	0	147	257	0	112	780	0	421	1 201
BASSAR	676	391	763	5	206	478	2	173	1 917	7	770	2 694
BINAH	419	147	398	0	119	364	0	133	1 181	0	399	1 580
DANKPEN	386	145	365	0	48	139	0	44	890	0	237	1 127
DOUFELGOU	463	214	456	5	133	365	2	130	1 284	7	477	1 768
KERAN	231	55	251	0	64	200	0	46	682	0	165	847
KOZAH	1 667	1 194	2 042	78	975	1 939	45	1 003	5 648	123	3 172	8 943
T.R.Kara	4 055	2 308	4 585	88	1 692	3 742	49	1 641	12 382	137	5 641	18 160
CINKASSE	297	159	168	0	96	122	0	99	587	0	354	941
KPENDJAL	209	109	149	0	89	148	0	67	506	0	265	771
OTI	445	236	345	0	210	378	0	222	1 168	0	668	1 836
TANDJOARE	296	257	263	0	189	302	0	168	861	0	614	1 475
TONE	1 270	700	1 166	0	841	1 147	0	784	3 583	0	2 325	5 908
T.R. Savanes	2 517	1 461	2 091	0	1 425	2 097	0	1 340	6 705	0	4 226	10 931
Ensemble TOGO	24 196	18 074	28 310	519	18 797	24 513	318	16 705	77 019	837	53 576	131 432

REPARTITION DES ELEVES PAR CLASSE, PAR SERIE ET PAR PREFECTURE
Public

Classe Préfecture	Seconde		Première			Terminale			Total			
	A	CD	A	C	D	A	C	D	A	C	D	Total
GOLFE	3 241	4 015	3 685	218	3 735	3 580	124	3 302	10 506	342	11 052	21 900
T.R.Lomé-Golfe	3 241	4 015	3 685	218	3 735	3 580	124	3 302	10 506	342	11 052	21 900
AVE	188	100	268	0	148	179	0	120	635	0	368	1 003
BAS MONO	177	147	195	0	136	209	0	153	581	0	436	1 017
LACS	477	324	405	10	395	465	11	379	1 347	21	1 098	2 466
VO	253	182	245	0	161	165	0	99	663	0	442	1 105
YOTO	945	715	1 395	24	874	1 719	26	1 106	4 059	50	2 695	6 804
ZIO	1 088	868	1 107	12	710	802	9	746	2 997	21	2 324	5 342
T.R.Maritime	3 128	2 336	3 615	46	2 424	3 539	46	2 603	10 282	92	7 363	17 737
AGOU	266	186	343	0	207	237	0	111	846	0	504	1 350
AKEBOU	261	51	245	0	46	83	0	29	589	0	126	715
AMOU	710	370	696	0	328	604	0	284	2 010	0	982	2 992
ANIE	323	241	437	0	235	236	0	167	996	0	643	1 639
DAYES	226	72	221	0	102	113	0	49	560	0	223	783
EST-MONO	362	197	247	0	132	215	0	78	824	0	407	1 231
HAHO	737	635	797	0	674	537	0	520	2 071	0	1 829	3 900
KLOTO	1 051	511	1 250	12	493	961	8	471	3 262	20	1 475	4 757
KPELE-AKATA	576	262	652	0	244	444	0	187	1 672	0	693	2 365
MOYEN-MONO	125	56	115	0	74	63	0	31	303	0	161	464
OGOU	962	645	1 212	15	739	1 121	7	591	3 295	22	1 975	5 292
WAWA	398	179	386	0	158	369	0	110	1 153	0	447	1 600
T.R.Plateaux	5 997	3 405	6 601	27	3 432	4 983	15	2 628	17 581	42	9 465	27 088
BLITTA	736	257	878	0	265	600	0	222	2 214	0	744	2 958
SOTOUBOUA	619	278	938	0	325	894	0	299	2 451	0	902	3 353
TCHAMBA	303	157	373	0	187	300	0	154	976	0	498	1 474
TCHAOUDJO	888	459	1 207	18	642	946	13	626	3 041	31	1 727	4 799
T.R.Centrale	2 546	1 151	3 396	18	1 419	2 740	13	1 301	8 682	31	3 871	12 584
ASSOLI	189	125	254	0	109	239	0	91	682	0	325	1 007
BASSAR	676	391	720	5	206	478	2	173	1 874	7	770	2 651
BINAH	419	147	398	0	119	364	0	133	1 181	0	399	1 580
DANKPEN	386	145	365	0	48	139	0	44	890	0	237	1 127
DOUFELGOU	417	190	403	5	123	350	2	119	1 170	7	432	1 609
KERAN	231	55	251	0	64	200	0	46	682	0	165	847
KOZAH	1 503	992	1 842	53	824	1 786	25	907	5 131	78	2 723	7 932
T.R.Kara	3 821	2 045	4 233	63	1 493	3 556	29	1 513	11 610	92	5 051	16 753
CINKASSE	223	120	120	0	62	114	0	92	457	0	274	731
KPENDJAL	209	109	149	0	89	148	0	67	506	0	265	771
OTI	427	236	323	0	210	350	0	222	1 100	0	668	1 768
TANDJOARE	296	257	263	0	189	302	0	168	861	0	614	1 475
TONE	1 086	556	964	0	609	936	0	606	2 986	0	1 771	4 757
T.R. Savanes	2 241	1 278	1 819	0	1 159	1 850	0	1 155	5 910	0	3 592	9 502
Ensemble TOGO	20 974	14 230	23 349	372	13 662	20 248	227	12 502	64 571	599	40 394	105 564

REPARTITION DES ELEVES PAR CLASSE, PAR SERIE ET PAR PREFECTURE
Privé ou communautaire

Classe Préfecture	Seconde		Première			Terminale			Total			
	A	CD	A	C	D	A	C	D	A	C	D	T
GOLFE	1 507	2 326	2 707	116	3 242	2 635	69	2 896	6 849	185	8 464	15 498
T.R.Lomé-Golfe	1 507	2 326	2 707	116	3 242	2 635	69	2 896	6 849	185	8 464	15 498
AVE	0	0	0	0	0	0	0	0	0	0	0	0
BAS MONO	0	0	0	0	0	0	0	0	0	0	0	0
LACS	76	68	83	0	82	111	0	73	270	0	223	493
VO	0	0	0	0	0	0	0	0	0	0	0	0
YOTO	46	68	89	0	100	67	0	78	202	0	246	448
ZIO	60	68	150	0	148	47	0	59	257	0	275	532
T.R.Maritime	182	204	322	0	330	225	0	210	729	0	744	1 473
AGOU	9	7	27	0	10	9	0	0	45	0	17	62
AKEBOU	0	0	0	0	0	0	0	0	0	0	0	0
AMOU	0	0	0	0	0	0	0	0	0	0	0	0
ANIE	53	22	79	0	51	17	0	10	149	0	83	232
DAYES	0	0	0	0	0	0	0	0	0	0	0	0
EST-MONO	0	0	0	0	0	0	0	0	0	0	0	0
HAHO	113	204	173	0	255	101	0	128	387	0	587	974
KLOTO	152	97	261	0	132	189	0	134	602	0	363	965
KPELE-AKATA	0	0	0	0	0	0	0	0	0	0	0	0
MOYEN-MONO	52	37	51	0	49	16	0	10	119	0	96	215
OGOU	157	150	177	0	212	177	2	173	511	2	535	1 048
WAWA	0	0	0	0	0	0	0	0	0	0	0	0
T.R.Plateaux	536	517	768	0	709	509	2	455	1 813	2	1 681	3 496
BLITTA	50	21	52	0	27	12	0	0	114	0	48	162
SOTOUBOUA	148	111	232	6	137	174	0	94	554	6	342	902
TCHAMBA	24	7	24	0	12	7	0	7	55	0	26	81
TCHAOUDJO	265	212	232	0	213	270	0	228	767	0	653	1 420
T.R.Centrale	487	351	540	6	389	463	0	329	1 490	6	1 069	2 565
ASSOLI	24	37	56	0	38	18	0	21	98	0	96	194
BASSAR	0	0	43	0	0	0	0	0	43	0	0	43
BINAH	0	0	0	0	0	0	0	0	0	0	0	0
DANKPEN	0	0	0	0	0	0	0	0	0	0	0	0
DOUFELGOU	46	24	53	0	10	15	0	11	114	0	45	159
KERAN	0	0	0	0	0	0	0	0	0	0	0	0
KOZAH	164	202	200	25	151	153	20	96	517	45	449	1 011
T.R.Kara	234	263	352	25	199	186	20	128	772	45	590	1 407
CINKASSE	74	39	48	0	34	8	0	7	130	0	80	210
KPENDJAL	0	0	0	0	0	0	0	0	0	0	0	0
OTI	18	0	22	0	0	28	0	0	68	0	0	68
TANDJOARE	0	0	0	0	0	0	0	0	0	0	0	0
TONE	184	144	202	0	232	211	0	178	597	0	554	1 151
T.R. Savanes	202	144	224	0	232	239	0	178	795	0	634	1 429
Ensemble TOGO	3 148	3 805	4 913	147	5 101	4 257	91	4 196	12 448	238	13 182	25 868

REPARTITION DES REDOUBLANTS PAR CLASSE, SEXE ET PAR PREFECTURE

Tous Ordres

Classe Préfecture	Seconde			Première			Terminale			Total		
	M	F	T	M	F	T	M	F	T	M	F	T
GOLFE	1 016	482	1 498	2 542	1 705	4 247	2 678	1 567	4 245	6 236	3 754	9 990
T.R.Lomé-Golfe	1 016	482	1 498	2 542	1 705	4 247	2 678	1 567	4 245	6 236	3 754	9 990
AVE	55	23	78	154	56	210	95	32	127	304	111	415
BAS MONO	54	17	71	33	5	38	101	12	113	188	34	222
LACS	101	23	124	123	36	159	228	65	293	452	124	576
VO	95	24	119	143	31	174	96	8	104	334	63	397
YOTO	112	32	144	289	85	374	820	208	1 028	1 221	325	1 546
ZIO	414	186	600	496	241	737	418	147	565	1 328	574	1 902
T.R.Maritime	831	305	1 136	1 238	454	1 692	1 758	472	2 230	3 827	1 231	5 058
AGOU	64	19	83	189	61	250	162	42	204	415	122	537
AKEBOU	87	5	92	145	18	163	66	1	67	298	24	322
AMOU	152	44	196	332	128	460	380	126	506	864	298	1 162
ANIE	112	20	132	236	86	322	199	43	242	547	149	696
DAYES	69	17	86	113	44	157	66	27	93	248	88	336
EST-MONO	93	37	130	122	24	146	116	26	142	331	87	418
HAHO	276	89	365	541	237	778	572	135	707	1 389	461	1 850
KLOTO	325	189	514	531	356	887	680	326	1 006	1 536	871	2 407
KPELE-AKATA	168	50	218	303	138	441	301	89	390	772	277	1 049
MOYEN-MONO	16	12	28	90	22	112	36	9	45	142	43	185
OGOUE	143	79	222	526	219	745	772	240	1 012	1 441	538	1 979
WAWA	76	20	96	168	46	214	196	35	231	440	101	541
T.R.Plateaux	1 581	581	2 162	3 296	1 379	4 675	3 546	1 099	4 645	8 423	3 059	11 482
BLITTA	125	39	164	239	80	319	257	93	350	621	212	833
SOTOUBOUA	128	38	166	405	181	586	491	213	704	1 024	432	1 456
TCHAMBA	76	16	92	177	33	210	185	36	221	438	85	523
TCHAOUDJO	178	72	250	577	247	824	635	175	810	1 390	494	1 884
T.R.Centrale	507	165	672	1 398	541	1 939	1 568	517	2 085	3 473	1 223	4 696
ASSOLI	92	21	113	150	47	197	137	35	172	379	103	482
BASSAR	202	68	270	386	114	500	289	54	343	877	236	1 113
BINAH	102	41	143	125	63	188	176	64	240	403	168	571
DANKPEN	112	17	129	138	31	169	60	16	76	310	64	374
DOUFELGOU	150	58	208	153	73	226	151	53	204	454	184	638
KERAN	66	23	89	79	19	98	89	30	119	234	72	306
KOZAH	417	186	603	655	390	1 045	893	466	1 359	1 965	1 042	3 007
T.R.Kara	1 141	414	1 555	1 686	737	2 423	1 795	718	2 513	4 622	1 869	6 491
CINKASSE	40	7	47	38	21	59	73	17	90	151	45	196
KPENDJAL	45	14	59	38	8	46	69	5	74	152	27	179
OTI	117	38	155	126	26	152	232	54	286	475	118	593
TANDJOARE	114	25	139	87	15	102	229	36	265	430	76	506
TONE	232	76	308	403	177	580	627	231	858	1 262	484	1 746
T.R. Savanes	548	160	708	692	247	939	1 230	343	1 573	2 470	750	3 220
Ensemble TOGO	5 624	2 107	7 731	10 852	5 063	15 915	12 575	4 716	17 291	29 051	11 886	40 937

REPARTITION DES REDOUBLANTS PAR CLASSE, SEXE ET PAR PREFECTURE

Public

Classe Préfecture	Seconde			Première			Terminale			Total		
	M	F	T	M	F	T	M	F	T	M	F	T
GOLFE	786	379	1 165	1 431	849	2 280	1 591	756	2 347	3 808	1 984	5 792
T.R.Lomé-Golfe	786	379	1 165	1 431	849	2 280	1 591	756	2 347	3 808	1 984	5 792
AVE	55	23	78	154	56	210	95	32	127	304	111	415
BAS MONO	54	17	71	33	5	38	101	12	113	188	34	222
LACS	100	22	122	114	30	144	205	47	252	419	99	518
VO	95	24	119	143	31	174	96	8	104	334	63	397
YOTO	110	32	142	277	76	353	794	194	988	1 181	302	1 483
ZIO	402	176	578	408	203	611	390	130	520	1 200	509	1 709
T.R.Maritime	761	271	1 032	975	345	1 320	1 586	391	1 977	3 626	1 118	4 744
AGOU	62	19	81	174	57	231	156	40	196	392	116	508
AKEBOU	87	5	92	145	18	163	66	1	67	298	24	322
AMOU	152	44	196	332	128	460	380	126	506	864	298	1 162
ANIE	106	17	123	200	76	276	186	43	229	492	136	628
DAYES	69	17	86	113	44	157	66	27	93	248	88	336
EST-MONO	93	37	130	122	24	146	116	26	142	331	87	418
HAHO	258	80	338	447	182	629	496	89	585	1 201	351	1 552
KLOTO	292	171	463	432	266	698	575	247	822	1 299	684	1 983
KPELE-AKATA	168	50	218	303	138	441	301	89	390	772	277	1 049
MOYEN-MONO	11	8	19	58	14	72	30	8	38	99	30	129
OGO	124	55	179	472	178	650	681	187	868	1 277	420	1 697
WAWA	76	20	96	168	46	214	196	35	231	440	101	541
T.R.Plateaux	1 498	523	2 021	2 966	1 171	4 137	3 249	918	4 167	7 713	2 612	10 325
BLITTA	125	39	164	225	79	304	254	91	345	604	209	813
SOTOUBOUA	125	36	161	358	140	498	432	170	602	915	346	1 261
TCHAMBA	74	16	90	169	27	196	181	36	217	424	79	503
TCHAOUDJO	136	44	180	553	224	777	568	123	691	1 257	391	1 648
T.R.Centrale	460	135	595	1 305	470	1 775	1 435	420	1 855	3 200	1 025	4 225
ASSOLI	84	15	99	116	35	151	126	30	156	326	80	406
BASSAR	202	68	270	382	114	496	289	54	343	873	236	1 109
BINAH	102	41	143	125	63	188	176	64	240	403	168	571
DANKPEN	112	17	129	138	31	169	60	16	76	310	64	374
DOUFELGOU	132	46	178	133	70	203	148	51	199	413	167	580
KERAN	66	23	89	79	19	98	89	30	119	234	72	306
KOZAH	400	178	578	609	361	970	864	445	1 309	1 873	984	2 857
T.R.Kara	1 098	388	1 486	1 582	693	2 275	1 752	690	2 442	4 432	1 771	6 203
CINKASSE	35	6	41	29	12	41	70	15	85	134	33	167
KPENDJAL	45	14	59	38	8	46	69	5	74	152	27	179
OTI	117	38	155	122	23	145	228	49	277	467	110	577
TANDJOARE	114	25	139	87	15	102	229	36	265	430	76	506
TONE	225	73	298	352	121	473	537	173	710	1 114	367	1 481
T.R.Savanes	536	156	692	628	179	807	1 133	278	1 411	2 297	613	2 910
Ensemble TOGO	5 139	1 852	6 991	8 887	3 707	12 594	10 746	3 453	14 199	25 076	9 123	34 199

REPARTITION DES REDOUBLANTS PAR CLASSE, SEXE ET PAR PREFECTURE
Privé ou communautaire

Classe Préfecture	Seconde			Première			Terminale			Total		
	M	F	T	M	F	T	M	F	T	M	F	T
GOLFE	230	103	333	1 111	856	1 967	1 087	811	1 898	2 428	1 770	4 198
T.R.Lomé-Golfe	230	103	333	1 111	856	1 967	1 087	811	1 898	2 428	1 770	4 198
AVE	0	0	0	0	0	0	0	0	0	0	0	0
BAS MONO	0	0	0	0	0	0	0	0	0	0	0	0
LACS	1	1	2	9	6	15	23	18	41	33	25	58
VO	0	0	0	0	0	0	0	0	0	0	0	0
YOTO	2	0	2	12	9	21	26	14	40	40	23	63
ZIO	12	10	22	88	38	126	28	17	45	128	65	193
T.R.Maritime	70	34	104	263	109	372	172	81	253	201	113	314
AGOU	2	0	2	15	4	19	6	2	8	23	6	29
AKEBOU	0	0	0	0	0	0	0	0	0	0	0	0
AMOU	0	0	0	0	0	0	0	0	0	0	0	0
ANIE	6	3	9	36	10	46	13	0	13	55	13	68
DAYES	0	0	0	0	0	0	0	0	0	0	0	0
EST-MONO	0	0	0	0	0	0	0	0	0	0	0	0
HAHO	18	9	27	94	55	149	76	46	122	188	110	298
KLOTO	33	18	51	99	90	189	105	79	184	237	187	424
KPELE-AKATA	0	0	0	0	0	0	0	0	0	0	0	0
MOYEN-MONO	5	4	9	32	8	40	6	1	7	43	13	56
OGO	19	24	43	54	41	95	91	53	144	164	118	282
WAWA	0	0	0	0	0	0	0	0	0	0	0	0
T.R.Plateaux	83	58	141	330	208	538	297	181	478	710	447	1 157
BLITTA	0	0	0	14	1	15	3	2	5	17	3	20
SOTOUBOUA	3	2	5	47	41	88	59	43	102	109	86	195
TCHAMBA	2	0	2	8	6	14	4	0	4	14	6	20
TCHAOUDJO	42	28	70	24	23	47	67	52	119	133	103	236
T.R.Centrale	47	30	77	93	71	164	133	97	230	273	198	471
ASSOLI	8	6	14	34	12	46	11	5	16	53	23	76
BASSAR	0	0	0	4	0	4	0	0	0	4	0	4
BINAH	0	0	0	0	0	0	0	0	0	0	0	0
DANKPEN	0	0	0	0	0	0	0	0	0	0	0	0
DOUFELGOU	18	12	30	20	3	23	3	2	5	41	17	58
KERAN	0	0	0	0	0	0	0	0	0	0	0	0
KOZAH	17	8	25	46	29	75	29	21	50	92	58	150
T.R.Kara	43	26	69	104	44	148	43	28	71	190	98	288
CINKASSE	5	1	6	9	9	18	3	2	5	17	12	29
KPENDJAL	0	0	0	0	0	0	0	0	0	0	0	0
OTI	0	0	0	4	3	7	4	5	9	8	8	16
TANDJOARE	0	0	0	0	0	0	0	0	0	0	0	0
TONE	7	3	10	51	56	107	90	58	148	148	117	265
T.R.Savanes	12	4	16	64	68	132	97	65	162	173	137	310
Ensemble TOGO	485	255	740	1 965	1 356	3 321	1 829	1 263	3 092	3 975	2 763	6 738

REPARTITION DES ELEVES PAR CLASSE, PAR SEXE ET PAR AGE

Tous Ordres

Classe Age	Seconde			Première			Terminale			Total		
	M	F	T	M	F	T	M	F	T	M	F	T
≤15	3 735	2 460	6 195	2 346	1 481	3 827	79	58	137	6 160	3 999	10 159
16	4 829	2 475	7 304	4 214	2 354	6 568	604	461	1 065	9 647	5 290	14 937
17	5 868	2 678	8 546	5 709	2 841	8 550	1 864	988	2 852	13 441	6 507	19 948
18	5 579	2 204	7 783	5 521	2 536	8 057	3 203	1 566	4 769	14 303	6 306	20 609
19	3 880	1 337	5 217	5 002	2 086	7 088	4 181	1 798	5 979	13 063	5 221	18 284
20	2 790	792	3 582	3 421	1 263	4 684	4 986	2 075	7 061	11 197	4 130	15 327
21	1 415	379	1 794	2 482	857	3 339	4 003	1 534	5 537	7 900	2 770	10 670
22	851	215	1 066	1 497	463	1 960	3 718	1 301	5 019	6 066	1 979	8 045
23	388	110	498	862	254	1 116	2 827	843	3 670	4 077	1 207	5 284
24	145	42	187	476	122	598	1 893	488	2 381	2 514	652	3 166
25 et +	48	13	61	319	56	375	1 298	285	1 583	1 665	354	2 019
T.Général	29 528	12 705	42 233	31 849	14 313	46 162	28 656	11 397	40 053	90 033	38 415	128 448

REPARTITION DES ELEVES PAR CLASSE, PAR SEXE ET PAR AGE

Golfe-Lomé

Classe Age	Seconde			Première			Terminale			Total		
	M	F	T	M	F	T	M	F	T	M	F	T
≤15	1 878	1 491	3 369	972	797	1 769	57	48	105	2 907	2 336	5 243
16	1 421	991	2 412	1 346	1 053	2 399	384	368	752	3 151	2 412	5 563
17	1 326	784	2 110	1 571	1 081	2 652	838	617	1 455	3 735	2 482	6 217
18	1 007	488	1 495	1 382	792	2 174	1 143	766	1 909	3 532	2 046	5 578
19	587	284	871	1 027	551	1 578	1 287	744	2 031	2 901	1 579	4 480
20	333	135	468	679	309	988	1 241	769	2 010	2 253	1 213	3 466
21	149	43	192	414	180	594	939	476	1 415	1 502	699	2 201
22	101	19	120	242	99	341	859	396	1 255	1 202	514	1 716
23	25	7	32	108	36	144	550	251	801	683	294	977
24	10	6	16	51	21	72	305	125	430	366	152	518
25 et +	2	1	3	14	5	19	177	65	242	193	71	264
T.Général	6 839	4 249	11 088	7 806	4 924	12 730	7 780	4 625	12 405	22 425	13 798	36 223

REPARTITION DES ELEVES PAR CLASSE, PAR SEXE ET PAR AGE

Maritime

Classe Age	Seconde			Première			Terminale			Total		
	M	F	T	M	F	T	M	F	T	M	F	T
<15	304	194	2 826	232	162	2 058	1	2	32	3 253	1 663	4 916
16	590	290	4 892	511	227	4 169	42	18	313	6 496	2 878	9 374
17	930	367	6 436	852	307	5 898	269	86	1 397	9 706	4 025	13 731
18	889	306	6 288	895	318	5 883	434	164	2 860	10 771	4 260	15 031
19	684	169	4 346	777	308	5 510	637	233	3 948	10 162	3 642	13 804
20	477	111	3 114	620	175	3 696	786	256	5 051	8 944	2 917	11 861
21	234	44	1 602	425	131	2 745	710	294	4 122	6 398	2 071	8 469
22	129	23	946	264	46	1 619	728	199	3 764	4 864	1 465	6 329
23	56	14	466	159	31	972	568	134	2 869	3 394	913	4 307
24	28	4	171	98	9	526	374	73	1 951	2 148	500	2 648
25 et +	2	0	58	80	13	356	248	44	1 341	1 472	283	1 755
T.Général	4 323	1 522	31 145	4 913	1 727	33 432	4 797	1 503	27 648	67 608	24 617	92 225

REPARTITION DES ELEVES PAR CLASSE, PAR SEXE ET PAR AGE

Plateaux

Classe Age	Seconde			Première			Terminale			Total		
	M	F	T	M	F	T	M	F	T	M	F	T
≤15	719	395	1 114	687	305	992	10	5	15	1 416	705	2 121
16	1 414	596	2 010	1 242	538	1 780	75	32	107	2 731	1 166	3 897
17	1 644	710	2 354	1 557	688	2 245	318	127	445	3 519	1 525	5 044
18	1 526	595	2 121	1 345	525	1 870	766	256	1 022	3 637	1 376	5 013
19	970	307	1 277	1 262	458	1 720	994	313	1 307	3 226	1 078	4 304
20	636	160	796	745	275	1 020	1 260	429	1 689	2 641	864	3 505
21	304	89	393	570	188	758	908	270	1 178	1 782	547	2 329
22	162	54	216	354	103	457	789	246	1 035	1 305	403	1 708
23	89	23	112	214	51	265	571	146	717	874	220	1 094
24	28	6	34	108	25	133	382	93	475	518	124	642
25 et +	19	1	20	82	13	95	266	50	316	367	64	431
T.Général	7 511	2 936	10 447	8 166	3 169	11 335	6 339	1 967	8 306	22 016	8 072	30 088

REPARTITION DES ELEVES PAR CLASSE, PAR SEXE ET PAR AGE

Centrale

Classe Age	Seconde			Première			Terminale			Total		
	M	F	T	M	F	T	M	F	T	M	F	T
<15	378	188	1 712	203	114	1 066	4	0	17	1 837	958	2 795
16	504	239	2 882	492	218	2 389	51	19	206	3 765	1 712	5 477
17	632	289	4 082	732	281	3 653	191	65	952	6 187	2 500	8 687
18	612	239	4 167	786	357	4 013	326	174	1 838	7 134	2 884	10 018
19	424	149	3 069	681	248	3 790	484	194	2 641	6 936	2 564	9 500
20	350	104	2 318	455	160	2 676	736	243	3 362	6 303	2 053	8 356
21	171	43	1 209	317	113	1 987	510	183	2 944	4 616	1 524	6 140
22	113	24	730	185	62	1 162	386	143	2 729	3 559	1 062	4 621
23	47	8	354	110	44	707	345	87	2 152	2 520	693	3 213
24	14	4	137	49	21	393	234	63	1 476	1 630	376	2 006
25 et +	1	2	38	26	6	261	178	43	1 025	1 105	219	1 324
T.Général	3 246	1 289	20 698	4 036	1 624	22 097	3 445	1 214	19 342	45 592	16 545	62 137

REPARTITION DES ELEVES PAR CLASSE, PAR SEXE ET PAR AGE

Kara

Classe Age	Seconde			Première			Terminale			Total		
	M	F	T	M	F	T	M	F	T	M	F	T
<15	350	133	483	183	78	261	2	1	3	535	212	747
16	658	265	923	416	237	653	26	11	37	1 100	513	1 613
17	938	354	1 292	654	348	1 002	175	47	222	1 767	749	2 516
18	970	395	1 365	744	375	1 119	362	141	503	2 076	911	2 987
19	713	258	971	803	359	1 162	529	224	753	2 045	841	2 886
20	533	151	684	563	216	779	628	258	886	1 724	625	2 349
21	272	67	339	457	152	609	566	226	792	1 295	445	1 740
22	143	44	187	255	106	361	580	210	790	978	360	1 338
23	44	22	66	148	53	201	445	144	589	637	219	856
24	17	7	24	80	25	105	325	74	399	422	106	528
25 et +	8	4	12	54	7	61	206	48	254	268	59	327
T.Général	4 646	1 700	6 346	4 357	1 956	6 313	3 844	1 384	5 228	12 847	5 040	17 887

REPARTITION DES ELEVES PAR CLASSE, PAR SEXE ET PAR AGE

Savanes

Classe Age	Seconde			Première			Terminale			Total		
	M	F	T	M	F	T	M	F	T	M	F	T
<15	106	59	1 229	69	25	805	5	2	14	1 302	746	2 048
16	242	94	1 959	207	81	1 736	26	13	169	2 665	1 199	3 864
17	398	174	2 790	343	136	2 651	73	46	730	4 420	1 751	6 171
18	575	181	2 802	369	169	2 894	172	65	1 335	5 058	1 973	7 031
19	502	170	2 098	452	162	2 628	250	90	1 888	4 891	1 723	6 614
20	461	131	1 634	359	128	1 897	335	120	2 476	4 579	1 428	6 007
21	285	93	870	299	93	1 378	370	85	2 152	3 321	1 079	4 400
22	203	51	543	197	47	801	376	107	1 939	2 581	702	3 283
23	127	36	288	123	39	506	348	81	1 563	1 883	474	2 357
24	48	15	113	90	21	288	273	60	1 077	1 208	270	1 478
25 et +	16	5	26	63	12	200	223	35	771	837	160	997
T.Général	2 963	1 009	14 352	2 571	913	15 784	2 451	704	14 114	32 745	11 505	44 250

Région Age	Ensemble			Golfe-Lomé			Maritime			Plateaux		
	M	F	T	M	F	T	M	F	T	M	F	T
<16	3 529	2 336	5 865	1 790	1 416	3 206	285	191	476	676	368	1 044
16	4 275	2 211	6 486	1 254	920	2 174	502	252	754	1 228	516	1 744
17	4 921	2 291	7 212	1 104	690	1 794	770	299	1 069	1 355	572	1 927
18	4 508	1 741	6 249	802	409	1 211	735	217	952	1 222	473	1 695
19	2 918	1 020	3 938	476	217	693	551	128	679	701	231	932
20	2 018	535	2 553	243	79	322	353	80	433	438	100	538
21 et +	1 740	472	2 212	155	36	191	300	51	351	312	95	407
T.Général	23 909	10 606	34 515	5 824	3 767	9 591	3 496	1 218	4 714	5 932	2 355	8 287

Région Age	Centrale			Kara			Savanes		
	M	F	T	M	F	T	M	F	T
<16	353	182	535	320	128	448	105	51	156
16	481	209	690	581	228	809	229	86	315
17	553	270	823	776	306	1 082	363	154	517
18	533	198	731	740	287	1 027	476	157	633
19	336	125	461	466	177	643	388	142	530
20	253	83	336	357	86	443	374	107	481
21 et +	230	57	287	260	80	340	483	153	636
T.Général	2 739	1 124	3 863	3 500	1 292	4 792	2 418	850	3 268

Préfecture \ Diplôme	Maîtrise et plus		Lic. et Assimilé		Bac		< au Bac		Autre		Total	
	M	F	M	F	M	F	M	F	M	F	M	F
GOLFE	741	74	667	75	78	2	44	22	1	2	1 531	175
T.R.Lomé-Golfe	741	74	667	75	78	2	44	22	1	2	1 531	175
AVE	17	0	9	2	0	0	0	0	0	0	26	2
BAS MONO	24	0	6	0	0	0	1	0	0	0	31	0
LACS	56	2	42	1	2	0	4	0	0	0	104	3
VO	124	1	73	0	5	0	2	0	0	0	204	1
YOTO	19	0	11	0	0	0	0	0	0	0	30	0
ZIO	102	8	78	10	5	0	6	0	0	0	191	18
T.R.Maritime	342	11	219	13	12	0	13	0	0	0	586	24
AGOU	16	0	13	2	3	0	1	0	0	0	33	2
AKEBOU	15	1	6	0	3	0	1	0	0	0	25	1
AMOU	33	1	15	1	3	0	1	0	0	0	52	2
ANIE	14	0	25	1	2	0	1	0	0	0	42	1
DAYES	8	0	8	0	0	0	0	0	0	0	16	0
EST-MONO	21	0	12	0	0	0	2	0	0	0	35	0
HAHO	53	4	44	4	3	0	3	1	0	0	103	9
KLOTO	65	1	91	7	16	0	6	1	0	0	178	9
KPELE-AKATA	34	0	26	1	0	0	0	0	0	0	60	1
MOYEN-MONO	19	0	15	1	1	0	0	0	0	0	35	1
OGOUE	60	2	63	8	10	0	3	1	0	0	136	11
WAWA	21	0	14	0	0	0	0	0	0	0	35	0
T.R.Plateaux	359	9	332	25	41	0	18	3	0	0	750	37
BLITTA	48	0	38	0	3	0	7	0	0	0	96	0
SOTOUBOUA	99	0	66	2	6	0	6	0	1	0	178	2
TCHAMBA	27	0	11	0	3	0	0	0	0	0	41	0
TCHAOUDJO	77	6	57	1	5	0	10	3	2	0	151	10
T.R.Centrale	251	6	172	3	17	0	23	3	3	0	466	12
ASSOLI	33	0	19	2	1	0	1	0	0	0	54	2
BASSAR	53	3	18	0	1	0	2	0	1	0	75	3
BINAH	23	0	16	1	0	0	5	0	0	0	44	1
DANKPEN	22	0	9	0	0	0	3	0	1	0	35	0
DOUFELGOU	35	1	27	1	0	0	2	0	0	0	64	2
KERAN	11	0	9	0	0	0	1	0	0	0	21	0
KOZAH	149	13	105	3	2	2	13	1	0	0	269	19
T.R.Kara	326	17	203	7	4	2	27	1	2	0	562	27
CINKASSE	14	0	18	1	0	0	1	0	0	0	33	1
KPENDJAL	14	0	10	1	0	0	0	0	0	0	24	1
OTI	24	0	16	1	1	0	0	0	0	0	41	1
TANDJOARE	13	0	9	0	0	0	0	0	0	0	22	0
TONE	43	4	34	6	0	0	4	0	0	0	81	10
T.R.Savanes	108	4	87	9	1	0	5	0	0	0	201	13
Ensemble TOGO	2 127	121	1 680	132	153	4	130	29	6	2	4 096	288

REPARTITION DES ENSEIGNANTS PAR DIPLOME ACADEMIQUE
Public

Diplôme Préfecture	Maîtrise et plus		Lic. et Assimilé		Bac		Inférieur au Bac		Autres		Total	
	M	F	M	F	M	F	M	F	M	F	M	F
GOLFE	278	50	148	41	8	1	13	14	0	1	447	107
T.R.Lomé-Golfe	278	50	148	41	8	1	13	14	0	1	447	107
AVE	17	0	9	2	0	0	0	0	0	0	26	2
BAS MONO	24	0	6	0	0	0	1	0	0	0	31	0
LACS	50	2	27	1	0	0	3	0	0	0	80	3
VO	110	0	58	0	4	0	1	0	0	0	173	0
YOTO	19	0	11	0	0	0	0	0	0	0	30	0
ZIO	87	8	45	9	1	0	2	0	0	0	135	17
T.R.Maritime	307	10	156	12	5	0	7	0	0	0	475	22
AGOU	15	0	6	1	0	0	0	0	0	0	21	1
AKEBOU	15	1	6	0	3	0	1	0	0	0	25	1
AMOU	33	1	15	1	3	0	1	0	0	0	52	2
ANIE	12	0	14	0	1	0	1	0	0	0	28	0
DAYES	8	0	8	0	0	0	0	0	0	0	16	0
EST-MONO	21	0	12	0	0	0	2	0	0	0	35	0
HAHO	41	3	29	2	0	0	3	1	0	0	73	6
KLOTO	45	1	54	5	4	0	4	0	0	0	107	6
KPELE-AKATA	34	0	26	1	0	0	0	0	0	0	60	1
MOYEN-MONO	15	0	5	0	1	0	0	0	0	0	21	0
OGOUE	42	2	36	4	1	0	1	0	0	0	80	6
WAWA	21	0	14	0	0	0	0	0	0	0	35	0
T.R.Plateaux	302	8	225	14	13	0	13	1	0	0	553	23
BLITTA	35	0	30	0	3	0	5	0	0	0	73	0
SOTOUBOUA	72	0	33	0	5	0	4	0	0	0	114	0
TCHAMBA	21	0	8	0	1	0	0	0	0	0	30	0
TCHAUDJO	57	4	26	0	0	0	0	1	0	0	83	5
T.R.Centrale	185	4	97	0	9	0	9	1	0	0	300	5
ASSOLI	24	0	15	1	1	0	1	0	0	0	41	1
BASSAR	47	2	18	0	1	0	2	0	1	0	69	2
BINAH	23	0	16	1	0	0	5	0	0	0	44	1
DANKPEN	22	0	9	0	0	0	3	0	1	0	35	0
DOUFELGOU	33	1	23	1	0	0	2	0	0	0	58	2
KERAN	11	0	9	0	0	0	1	0	0	0	21	0
KOZAH	122	12	80	1	2	2	9	1	0	0	213	16
T.R.Kara	282	15	170	4	4	2	23	1	2	0	481	22
CINKASSE	11	0	10	0	0	0	0	0	0	0	21	0
KPENDJAL	14	0	10	1	0	0	0	0	0	0	24	1
OTI	24	0	13	1	1	0	0	0	0	0	38	1
TANDJOARE	13	0	9	0	0	0	0	0	0	0	22	0
TONE	35	3	20	5	0	0	2	0	0	0	57	8
T.R. Savanes	97	3	62	7	1	0	2	0	0	0	162	10
Ensemble TOGO	82	690	603	43	31	48	49	32	2	1	2 418	189

REPARTITION DES ENSEIGNANTS PAR DIPLOME ACADEMIQUE

Privé ou Communautaire

Diplôme	Maîtrise et plus		Lic. et Assimilé		Bac		Inférieur au Bac		Néant		Total	
	M	F	M	F	M	F	M	F	M	F	M	F
Préfecture												
GOLFE	463	24	519	34	70	1	31	8	1	1	1 084	68
T.R.Lomé-Golfe	463	24	519	34	70	1	31	8	1	1	1 084	68
AVE	0	0	0	0	0	0	0	0	0	0	0	0
BAS MONO	0	0	0	0	0	0	0	0	0	0	0	0
LACS	6	0	15	0	2	0	1	0	0	0	24	0
VO	14	1	15	0	1	0	1	0	0	0	31	1
YOTO	0	0	0	0	0	0	0	0	0	0	0	0
ZIO	15	0	33	1	4	0	4	0	0	0	56	1
T.R.Maritime	35	1	63	1	7	0	6	0	0	0	111	2
AGOU	1	0	7	1	3	0	1	0	0	0	12	1
AKEBOU	0	0	0	0	0	0	0	0	0	0	0	0
AMOU	0	0	0	0	0	0	0	0	0	0	0	0
ANIE	2	0	11	1	1	0	0	0	0	0	14	1
DAYES	0	0	0	0	0	0	0	0	0	0	0	0
EST-MONO	0	0	0	0	0	0	0	0	0	0	0	0
HAHO	12	1	15	2	3	0	0	0	0	0	30	3
KLOTO	20	0	37	2	12	0	2	1	0	0	71	3
KPELE-AKATA	0	0	0	0	0	0	0	0	0	0	0	0
MOYEN-MONO	4	0	10	1	0	0	0	0	0	0	14	1
OGOUE	18	0	27	4	9	0	2	1	0	0	56	5
WAWA	0	0	0	0	0	0	0	0	0	0	0	0
T.R.Plateaux	57	1	107	11	28	0	5	2	0	0	197	14
BLITTA	13	0	8	0	0	0	2	0	0	0	23	0
SOTOUBOUA	27	0	33	2	1	0	2	0	1	0	64	2
TCHAMBA	6	0	3	0	2	0	0	0	0	0	11	0
TCHAOUDJO	20	2	31	1	5	0	10	2	2	0	68	5
T.R.Centrale	66	2	75	3	8	0	14	2	3	0	166	7
ASSOLI	9	0	4	1	0	0	0	0	0	0	13	1
BASSAR	6	1	0	0	0	0	0	0	0	0	6	1
BINAH	0	0	0	0	0	0	0	0	0	0	0	0
DANKPEN	0	0	0	0	0	0	0	0	0	0	0	0
DOUFELGOU	2	0	4	0	0	0	0	0	0	0	6	0
KERAN	0	0	0	0	0	0	0	0	0	0	0	0
KOZAH	27	1	25	2	0	0	4	0	0	0	56	3
T.R.Kara	44	2	33	3	0	0	4	0	0	0	81	5
CINKASSE	3	0	8	1	0	0	1	0	0	0	12	1
KPENDJAL	0	0	0	0	0	0	0	0	0	0	0	0
OTI	0	0	3	0	0	0	0	0	0	0	3	0
TANDJOARE	0	0	0	0	0	0	0	0	0	0	0	0
TONE	8	1	14	1	0	0	2	0	0	0	24	2
T.R. Savanes	11	1	25	2	0	0	3	0	0	0	39	3
Ensemble TOGO	676	31	822	54	113	1	63	12	4	1	1 678	99

2012-2013
Secondaire II

REPARTITION DES ENSEIGNANTS PAR STATUT
Tous ordres

Statut Préfecture	Fonctionnaire		Auxiliaire		Temporaire		Privé		Total	
	M	F	M	F	M	F	M	F	M	F
GOLFE	308	91	107	16	50	4	1066	64	1 531	175
T.R.Lomé-Golfe	308	91	107	16	50	4	1 066	64	1 531	175
AVE	14	1	12	1					26	2
BAS MONO	13		17		1				31	0
LACS	39		38	3	7		20		104	3
VO	92		76		6		30	1	204	1
YOTO	16		14						30	0
ZIO	80	6	55	11			56	1	191	18
T.R.Maritime	254	7	212	15	14	0	106	2	586	24
AGOU	9		11	1	1		12	1	33	2
AKEBOU	9		12	1	4				25	1
AMOU	13		30	1	9	1			52	2
ANIE	6		8		14		14	1	42	1
DAYES	5		11						16	0
EST-MONO	10		15		10				35	0
HAHO	19	1	34	3	21	2	29	3	103	9
KLOTO	64	4	31	2	19	1	64	2	178	9
KPELE-AKATA	31		26	1	3				60	1
MOYEN-MONO	7		11		9		8	1	35	1
OGOUE	28	2	41	5	16		51	4	136	11
WAWA	9		24		2				35	0
T.R.Plateaux	210	7	254	14	108	4	178	12	750	37
BLITTA	22		26		40		8		96	0
SOTOUBOUA	51		26		44		57	2	178	2
TCHAMBA	12		18		11				41	0
TCHAOUDJO	63	2	28	3			60	5	151	10
T.R.Centrale	148	2	98	3	95	0	125	7	466	12
ASSOLI	19		12		10	1	13	1	54	2
BASSAR	27		27	2	15		6	1	75	3
BINAH	19		12		13	1			44	1
DANKPEN	13		14		8				35	0
DOUFELGOU	28		14	1	16	1	6		64	2
KERAN	7		8		6				21	0
KOZAH	117	7	76	8	27	1	49	3	269	19
T.R.Kara	230	7	163	11	95	4	74	5	562	27
CINKASSE	10		10		2	1	11		33	1
KPENDJAL	6		15		3	1			24	1
OTI	15		14	1	9		3		41	1
TANDJOARE	12		8		2				22	0
TONE	25	3	36	5	7		13	2	81	10
T.R. Savanes	68	3	83	6	23	2	27	2	201	13
Ensemble TOGO	1 218	117	917	65	385	14	1 576	92	4 096	288

2012-2013

Statut	Fonctionnaire		Auxiliaire		Temporaire		Total	
	M	F	M	F	M	F	M	F
Préfecture								
GOLFE	295	87	102	16	50	4	447	107
T.R.Lomé-Golfe	295	87	102	16	50	4	447	107
AVE	14	1	12	1			26	2
BAS MONO	13		17		1		31	0
LACS	36		37	3	7		80	3
VO	92		75		6		173	0
YOTO	16		14				30	0
ZIO	80	6	55	11			135	17
T.R.Maritime	251	7	210	15	14	0	475	22
AGOU	9		11	1	1		21	1
AKEBOU	9		12	1	4		25	1
AMOU	13		30	1	9	1	52	2
ANIE	6		8		14		28	0
DAYES	5		11				16	0
EST-MONO	10		15		10		35	0
HAHO	19	1	33	3	21	2	73	6
KLOTO	58	3	30	2	19	1	107	6
KPELE-AKATA	31		26	1	3		60	1
MOYEN-MONO	7		11		3		21	0
OGOUE	27	2	37	4	16		80	6
WAWA	9		24		2		35	0
T.R.Plateaux	203	6	248	13	102	4	553	23
BLITTA	22		26		25		73	0
SOTOUBOUA	50		25		39		114	0
TCHAMBA	12		18				30	0
TCHAUDJO	59	2	24	3			83	5
T.R.Centrale	143	2	93	3	64	0	300	5
ASSOLI	19		12		10	1	41	1
BASSAR	27		27	2	15		69	2
BINAH	19		12		13	1	44	1
DANKPEN	13		14		8		35	0
DOUFELGOU	28		14	1	16	1	58	2
KERAN	7		8		6		21	0
KOZAH	114	7	72	8	27	1	213	16
T.R.Kara	227	7	159	11	95	4	481	22
CINKASSE	10		10		1		21	0
KPENDJAL	6		15		3	1	24	1
OTI	15		14	1	9		38	1
TANDJOARE	12		8		2		22	0
TONE	23	3	31	5	3		57	8
T.R. Savanes	66	3	78	6	18	1	162	10
Ensemble TOGO	1 185	112	890	64	343	13	2 418	189

RESULTATS A L'EXAMEN DU BACCALAUREAT 1^{ère} PARTIE

**Secondaire II
2012-2013**

Session de juin 2012

Tous Ordres

Nombre/ Serie	Présents						Admis					
	A		C		D		A		C		D	
	M	F	M	F	M	F	M	F	M	F	M	F
GOLFE	3 585	3 021	180	41	4 313	2 016	2 223	1 818	157	36	2 542	1 130
T.R.Lomé-Golfe	3 585	3 021	180	41	4 313	2 016	2 223	1 818	157	36	2 542	1 130
AVE	196	85	0	0	129	40	67	28	0	0	38	7
BAS MONO	148	30	0	0	67	7	122	28	0	0	59	7
LACS	332	164	12	1	310	63	280	142	10	1	218	31
VO	197	39	0	0	112	20	90	12	0	0	49	7
YOTO	1 153	322	22	2	679	167	954	259	22	2	491	116
ZIO	752	366	11	1	601	179	378	172	10	1	318	80
T.R.Maritime	2 778	1 006	45	4	1 898	476	1 891	641	42	4	1 173	248
AGOU	216	75	0	0	128	29	72	21	0	0	48	8
AKEBOU	190	29	0	0	41	4	33	8	0	0	8	1
AMOU	433	160	0	0	266	70	189	61	0	0	101	22
ANIE	263	102	0	0	169	29	84	22	0	0	64	7
DAYES	151	68	0	0	69	21	32	8	0	0	21	5
EST-MONO	204	42	0	0	84	8	95	19	0	0	38	5
HAHO	563	230	0	0	647	238	235	59	0	0	230	54
KLOTO	812	480	11	1	380	169	270	139	11	1	209	58
KPELE-AKATA	422	199	0	0	163	34	119	38	0	0	66	12
MOYEN-MONO	100	31	0	0	95	24	40	14	0	0	22	5
OGOUE	832	388	16	0	571	129	436	148	16	0	273	52
WAWA	344	92	0	0	111	24	154	32	0	0	51	7
T.R.Plateaux	4 530	1 896	27	1	2 724	779	1 759	569	27	1	1 131	236
BLITTA	527	220	0	0	185	25	166	53	0	0	86	13
SOTOUBOUA	697	345	0	0	320	69	268	105	0	0	169	24
TCHAMBA	303	62	0	0	126	19	132	24	0	0	79	9
TCHAUDJO	889	428	17	0	551	147	467	225	9	0	329	96
T.R.Centrale	2 416	1 055	17	0	1 182	260	1 033	407	9	0	663	142
ASSOLI	214	75	0	0	87	19	79	33	0	0	48	8
BASSAR	624	207	7	4	166	32	186	48	1	1	80	8
BINAH	273	127	0	0	135	16	140	46	0	0	70	5
DANKPEN	197	46	0	0	41	2	72	14	0	0	19	1
DOUFELGOU	322	129	2	0	97	18	155	51	2	0	65	11
KERAN	166	43	0	0	36	6	88	16	0	0	22	5
KOZAH	1 216	760	44	3	671	157	668	346	40	2	440	71
T.R.Kara	3 012	1 387	53	7	1 233	250	1 388	554	43	3	744	109
CINKASSE	88	28	0	0	69	21	63	11	0	0	40	15
KPENDJAL	105	22	0	0	46	9	76	13	0	0	31	6
OTI	243	78	0	0	145	19	166	47	0	0	85	5
TANDJOARE	137	36	0	0	108	18	100	21	0	0	61	6
TONE	664	358	0	0	639	145	413	224	0	0	362	65
T.R. Savanes	1 237	522	0	0	1 007	212	818	316	0	0	579	97
Ensemble TOGO	17 558	8 887	322	53	12 357	3 993	9 112	4 305	278	44	6 832	1 962

RESULTATS A L'EXAMEN DU BACCALAUREAT 1^{ère} PARTIE

Secondaire II
2012-2013

Session de juin 2012
Public

Nombre/ Serie	Présents						Admis					
	A		C		D		A		C		D	
Préfecture	M	F	M	F	M	F	M	F	M	F	M	F
GOLFE	2 161	1 547	125	22	2 433	880	1 373	932	107	17	1 426	498
T.R.Lomé-Golfe	2 161	1 547	125	22	2 433	880	1 373	932	107	17	1 426	498
AVE	196	85	0	0	129	40	67	28	0	0	38	7
BAS MONO	148	30	0	0	67	7	122	28	0	0	59	7
LACS	300	125	12	1	310	63	251	107	10	1	218	31
VO	197	39	0	0	112	20	90	12	0	0	49	7
YOTO	1 086	292	22	2	636	151	894	234	22	2	457	107
ZIO	664	321	11	1	521	152	354	159	10	1	290	74
T.R.Maritime	2 591	892	45	4	1 775	433	1 778	568	42	4	1 111	233
AGOU	199	69	0	0	122	28	70	19	0	0	47	8
AKEBOU	190	29	0	0	41	4	33	8	0	0	8	1
AMOU	433	160	0	0	266	70	189	61	0	0	101	22
ANIE	232	93	0	0	149	25	79	20	0	0	59	5
DAYES	151	68	0	0	69	21	32	8	0	0	21	5
EST-MONO	204	42	0	0	84	8	95	19	0	0	38	5
HAHO	502	184	0	0	496	164	199	46	0	0	187	32
KLOTO	700	376	11	1	303	119	239	104	11	1	172	36
KPELE-AKATA	422	199	0	0	163	34	119	38	0	0	66	12
MOYEN-MONO	73	22	0	0	62	18	30	10	0	0	17	4
OGOU	745	313	10	0	472	92	386	125	10	0	223	32
WAWA	344	92	0	0	111	24	154	32	0	0	51	7
T.R.Plateaux	4 195	1 647	21	1	2 338	607	1 625	490	21	1	990	169
BLITTA	511	217	0	0	180	25	161	51	0	0	85	13
SOTOUBOUA	587	262	0	0	247	39	216	64	0	0	126	10
TCHAMBA	300	60	0	0	115	18	130	24	0	0	77	9
TCHAOUDJO	757	311	17	0	420	81	362	140	9	0	216	42
T.R.Centrale	2 155	850	17	0	962	163	869	279	9	0	504	74
ASSOLI	214	75	0	0	87	19	79	33	0	0	48	8
BASSAR	620	207	7	4	166	32	185	48	1	1	80	8
BINAH	273	127	0	0	135	16	140	46	0	0	70	5
DANKPEN	197	46	0	0	41	2	72	14	0	0	19	1
DOUFELGOU	284	122	2	0	90	12	145	49	2	0	59	7
KERAN	166	43	0	0	36	6	88	16	0	0	22	5
KOZAH	1 127	668	28	2	587	128	595	275	24	1	374	51
T.R.Kara	2 881	1 288	37	6	1 142	215	1 304	481	27	2	672	85
CINKASSE	84	23	0	0	61	19	62	9	0	0	36	13
KPENDJAL	105	22	0	0	46	9	76	13	0	0	31	6
OTI	226	65	0	0	145	19	151	41	0	0	85	5
TANDJOARE	137	36	0	0	108	18	100	21	0	0	61	6
TONE	556	255	0	0	508	73	342	151	0	0	290	31
T.R.Savanes	1 108	401	0	0	868	138	731	235	0	0	503	61
Ensemble TOGO	15 091	6 625	245	33	9 518	2 436	7 680	2 985	206	24	5 206	1 120

RESULTATS A L'EXAMEN DU BACCALAUREAT 1^{ère} PARTIE

Secondaire II
2012-2013

Session de juin 2012
Privé

Nombre/ Serie	Présents						Admis					
	A		C		D		A		C		D	
Préfecture	M	F	M	F	M	F	M	F	M	F	M	F
GOLFE	1 424	1 474	55	19	1 880	1 136	850	886	50	19	1 116	632
T.R.Lomé-Golfe	1 424	1 474	55	19	1 880	1 136	850	886	50	19	1 116	632
AVE	0	0	0	0	0	0	0	0	0	0	0	0
BAS MONO	0	0	0	0	0	0	0	0	0	0	0	0
LACS	32	39	0	0	0	0	29	35	0	0	0	0
VO	0	0	0	0	0	0	0	0	0	0	0	0
YOTO	67	30	0	0	43	16	60	25	0	0	34	9
ZIO	88	45	0	0	80	27	24	13	0	0	28	6
T.R.Maritime	187	114	0	0	123	43	113	73	0	0	62	15
AGOU	17	6	0	0	6	1	2	2	0	0	1	0
AKEBOU	0	0	0	0	0	0	0	0	0	0	0	0
AMOU	0	0	0	0	0	0	0	0	0	0	0	0
ANIE	31	9	0	0	20	4	5	2	0	0	5	2
DAYES	0	0	0	0	0	0	0	0	0	0	0	0
EST-MONO	0	0	0	0	0	0	0	0	0	0	0	0
HAHO	61	46	0	0	151	74	36	13	0	0	43	22
KLOTO	112	104	0	0	77	50	31	35	0	0	37	22
KPELE-AKATA	0	0	0	0	0	0	0	0	0	0	0	0
MOYEN-MONO	27	9	0	0	33	6	10	4	0	0	5	1
OGOU	87	75	6	0	99	37	50	23	6	0	50	20
WAWA	0	0	0	0	0	0	0	0	0	0	0	0
T.R.Plateaux	335	249	6	0	386	172	134	79	6	0	141	67
BLITTA	16	3	0	0	5	0	5	2	0	0	1	0
SOTOUBOUA	110	83	0	0	73	30	52	41	0	0	43	14
TCHAMBA	3	2	0	0	11	1	2	0	0	0	2	0
TCHAOUDJO	132	117	0	0	131	66	105	85	0	0	113	54
T.R.Centrale	261	205	0	0	220	97	164	128	0	0	159	68
ASSOLI	0	0	0	0	0	0	0	0	0	0	0	0
BASSAR	4	0	0	0	0	0	1	0	0	0	0	0
BINAH	0	0	0	0	0	0	0	0	0	0	0	0
DANKPEN	0	0	0	0	0	0	0	0	0	0	0	0
DOUFELGOU	38	7	0	0	7	6	10	2	0	0	6	4
KERAN	0	0	0	0	0	0	0	0	0	0	0	0
KOZAH	89	92	16	1	84	29	73	71	16	1	66	20
T.R.Kara	131	99	16	1	91	35	84	73	16	1	72	24
CINKASSE	4	5	0	0	8	2	1	2	0	0	4	2
KPENDJAL	0	0	0	0	0	0	0	0	0	0	0	0
OTI	17	13	0	0	0	0	15	6	0	0	0	0
TANDJOARE	0	0	0	0	0	0	0	0	0	0	0	0
TONE	108	103	0	0	131	72	71	73	0	0	72	34
T.R.Savanes	129	121	0	0	139	74	87	81	0	0	76	34
Ensemble TOGO	2 467	2 262	77	20	2 839	1 557	1 432	1 320	72	20	1 626	840

RESULTATS A L'EXAMEN DU BACCALAUREAT 2ème PARTIE

Secondaire II
2012-2013

Session de juin 2012
Tous Ordres

Nombre/ Serie	Présents						Admis					
	A		C		D		A		C		D	
	M	F	M	F	M	F	M	F	M	F	M	F
GOLFE	3 118	2 761	120	20	3 994	1 559	2 073	1 758	93	18	2 163	892
T.R.Lomé-Golfe	3 118	2 761	120	20	3 994	1 559	2 073	1 758	93	18	2 163	892
AVE	165	60	0	0	98	19	100	37	0	0	27	6
BAS MONO	119	26	0	0	58	3	80	16	0	0	22	3
LACS	351	112	8	1	272	46	227	65	6	0	124	17
VO	147	20	0	0	68	7	91	15	0	0	46	5
YOTO	1 111	275	10	2	687	124	628	162	6	2	288	51
ZIO	632	275	11	0	580	133	450	180	8	0	289	63
T.R.Maritime	2 525	768	29	3	1 763	332	1 576	475	20	2	796	145
AGOU	229	76	0	0	102	18	92	27	0	0	49	6
AKEBOU	91	11	0	0	31	0	43	3	0	0	9	0
AMOU	564	216	0	0	306	54	270	102	0	5	137	27
ANIE	298	82	0	0	172	23	174	43	0	0	76	10
DAYES	147	46	0	0	63	14	74	14	0	0	24	3
EST-MONO	172	38	0	0	63	6	108	20	0	0	37	4
HAHO	570	160	0	0	560	123	278	67	0	0	217	39
KLOTO	1 047	602	9	1	501	133	518	286	5	1	250	63
KPELE-AKATA	463	166	0	0	199	33	215	82	0	0	106	10
MOYEN-MONO	61	15	0	0	28	3	29	5	0	0	8	0
OGOUE	1 068	450	3	2	679	150	540	226	3	2	284	62
WAWA	352	80	0	0	94	9	170	32	0	0	13	4
T.R.Plateaux	5 062	1 942	12	3	2 798	566	2 511	907	8	8	1 210	228
BLITTA	643	179	0	0	199	28	297	65	0	0	77	10
SOTOUBOUA	957	414	0	0	338	63	410	140	0	0	121	24
TCHAMBA	226	50	0	0	144	6	106	22	0	0	42	2
TCHAOUDJO	1 037	465	15	1	598	95	477	237	7	0	240	46
T.R.Centrale	2 863	1 108	15	1	1 279	192	1 290	464	7	0	480	82
ASSOLI	239	52	0	0	88	11	110	25	0	0	37	2
BASSAR	435	108	0	0	160	22	198	51	0	0	73	5
BINAH	305	105	0	0	116	14	173	56	0	0	38	4
DANKPEN	102	24	0	0	48	3	61	8	0	0	18	1
DOUFELGOU	275	127	0	0	99	7	178	69	0	0	53	2
KERAN	165	51	0	0	41	3	83	22	0	0	24	1
KOZAH	1 355	814	33	1	740	135	822	416	23	1	349	53
T.R.Kara	2 876	1 281	33	1	1 292	195	1 625	647	23	1	592	68
CINKASSE	92	25	0	0	55	11	46	7	0	0	16	3
KPENDJAL	96	6	0	0	22	1	42	3	0	0	2	1
OTI	258	74	0	0	159	23	125	21	0	0	54	5
TANDJOARE	270	51	0	0	173	15	108	21	0	0	50	5
TONE	830	366	0	0	631	122	431	159	0	0	245	40
T.R.Savanes	1 546	522	0	0	1 040	172	752	211	0	0	367	54
Ensemble TOGO	17 990	8 382	209	28	12 166	3 016	9 827	4 462	151	29	5 608	1 469

RESULTATS A L'EXAMEN DU BACCALAUREAT 2ème PARTIE

Secondaire II
2012-2013

Session de juin 2012

Public

Nombre/ Serie	Présents						Admis					
	A		C		D		A		C		D	
	M	F	M	F	M	F	M	F	M	F	M	F
Préfecture												
GOLFE	1 972	1 454	77	10	2 426	676	1 282	905	57	8	1 285	388
T.R.Lomé-Golfe	1 972	1 454	77	10	2 426	676	1 282	905	57	8	1 285	388
AVE	165	60	0	0	98	19	100	37	0	0	27	6
BAS MONO	119	26	0	0	58	3	80	16	0	0	22	3
LACS	309	89	8	1	272	46	201	46	6	0	124	17
VO	147	20	0	0	68	7	91	15	0	0	46	5
YOTO	1 077	248	10	2	627	104	607	145	6	2	268	41
ZIO	611	261	11	0	550	120	436	170	8	0	275	56
T.R.Maritime	2 428	704	29	3	1 673	299	1 515	429	20	2	762	128
AGOU	212	71	0	0	102	18	86	27	0	0	49	6
AKEBOU	91	11	0	0	31	0	43	3	0	0	9	0
AMOU	564	216	0	0	306	54	270	102	0	5	137	27
ANIE	282	81	0	0	162	23	170	42	0	0	72	10
DAYES	147	46	0	0	63	14	74	14	0	0	24	3
EST-MONO	172	38	0	0	63	6	108	20	0	0	37	4
HAHO	516	124	0	0	481	89	248	54	0	0	179	28
KLOTO	925	481	9	1	410	99	450	211	5	1	207	41
KPELE-AKATA	463	166	0	0	199	33	215	82	0	0	106	10
MOYEN-MONO	61	15	0	0	28	3	29	5	0	0	8	0
OGOUE	913	321	3	2	518	92	445	157	3	2	212	35
WAWA	352	80	0	0	94	9	170	32	0	0	13	4
T.R.Plateaux	4 698	1 650	12	3	2 457	440	2 308	749	8	8	1 053	168
BLITTA	643	179	0	0	199	28	297	65	0	0	77	10
SOTOUBOUA	832	326	0	0	281	36	352	101	0	0	87	13
TCHAMBA	226	50	0	0	144	6	106	22	0	0	42	2
TCHAOUDJO	894	330	15	1	456	49	383	147	7	0	138	13
T.R.Centrale	2 595	885	15	1	1 080	119	1 138	335	7	0	344	38
ASSOLI	239	52	0	0	88	11	110	25	0	0	37	2
BASSAR	435	108	0	0	160	22	198	51	0	0	73	5
BINAH	305	105	0	0	116	14	173	56	0	0	38	4
DANKPEN	102	24	0	0	48	3	61	8	0	0	18	1
DOUFELGOU	275	127	0	0	99	7	178	69	0	0	53	2
KERAN	165	51	0	0	41	3	83	22	0	0	24	1
KOZAH	1 293	750	16	0	667	113	772	374	7	0	293	38
T.R.Kara	2 814	1 217	16	0	1 219	173	1 575	605	7	0	536	53
CINKASSE	87	22	0	0	55	11	43	5	0	0	16	3
KPENDJAL	96	6	0	0	22	1	42	3	0	0	2	1
OTI	248	66	0	0	159	23	124	21	0	0	54	5
TANDJOARE	270	51	0	0	173	15	108	21	0	0	50	5
TONE	753	262	0	0	513	68	395	106	0	0	177	21
T.R.Savanes	1 454	407	0	0	922	118	712	156	0	0	299	35
Ensemble TOGO	15 961	6 317	149	17	9 777	1 825	8 530	3 179	99	18	4 279	810

RESULTATS A L'EXAMEN DU BACCALAUREAT 2ème PARTIE

Secondaire II
2012-2013

Session de juin 2012

Privé

Nombre/ Serie	Présents						Admis					
	A		C		D		A		C		D	
	M	F	M	F	M	F	M	F	M	F	M	F
Préfecture												
GOLFE	1 146	1 307	43	10	1 568	883	791	853	36	10	878	504
T.R.Lomé-Golfe	1 146	1 307	43	10	1 568	883	791	853	36	10	878	504
AVE	0	0	0	0	0	0	0	0	0	0	0	0
BAS MONO	0	0	0	0	0	0	0	0	0	0	0	0
LACS	42	23	0	0	0	0	26	19	0	0	0	0
VO	0	0	0	0	0	0	0	0	0	0	0	0
YOTO	34	27	0	0	60	20	21	17	0	0	20	10
ZIO	21	14	0	0	30	13	14	10	0	0	14	7
T.R.Maritime	97	64	0	0	90	33	61	46	0	0	34	17
AGOU	17	5	0	0	0	0	6	0	0	0	0	0
AKEBOU	0	0	0	0	0	0	0	0	0	0	0	0
AMOU	0	0	0	0	0	0	0	0	0	0	0	0
ANIE	16	1	0	0	10	0	4	1	0	0	4	0
DAYES	0	0	0	0	0	0	0	0	0	0	0	0
EST-MONO	0	0	0	0	0	0	0	0	0	0	0	0
HAHO	54	36	0	0	79	34	30	13	0	0	38	11
KLOTO	122	121	0	0	91	34	68	75	0	0	43	22
KPELE-AKATA	0	0	0	0	0	0	0	0	0	0	0	0
MOYEN-MONO	0	0	0	0	0	0	0	0	0	0	0	0
OGOUE	155	129	0	0	161	58	95	69	0	0	72	27
WAWA	0	0	0	0	0	0	0	0	0	0	0	0
T.R.Plateaux	364	292	0	0	341	126	203	158	0	0	157	60
BLITTA	0	0	0	0	0	0	0	0	0	0	0	0
SOTOUBOUA	125	88	0	0	57	27	58	39	0	0	34	11
TCHAMBA	0	0	0	0	0	0	0	0	0	0	0	0
TCHAOUDJO	143	135	0	0	142	46	94	90	0	0	102	33
T.R.Centrale	268	223	0	0	199	73	152	129	0	0	136	44
ASSOLI	0	0	0	0	0	0	0	0	0	0	0	0
BASSAR	0	0	0	0	0	0	0	0	0	0	0	0
BINAH	0	0	0	0	0	0	0	0	0	0	0	0
DANKPEN	0	0	0	0	0	0	0	0	0	0	0	0
DOUFELGOU	0	0	0	0	0	0	0	0	0	0	0	0
KERAN	0	0	0	0	0	0	0	0	0	0	0	0
KOZAH	62	64	17	1	73	22	50	42	16	1	56	15
T.R.Kara	62	64	17	1	73	22	50	42	16	1	56	15
CINKASSE	5	3	0	0	0	0	3	2	0	0	0	0
KPENDJAL	0	0	0	0	0	0	0	0	0	0	0	0
OTI	10	8	0	0	0	0	1	0	0	0	0	0
TANDJOARE	0	0	0	0	0	0	0	0	0	0	0	0
TONE	77	104	0	0	118	54	36	53	0	0	68	19
T.R.Savanes	92	115	0	0	118	54	40	55	0	0	68	19
Ensemble TOGO	2 029	2 065	60	11	2 389	1 191	1 297	1 283	52	11	1 329	659

Population scolarisable au préscolaire en 2012

Nombre Inspection	3 ans			4 ans			5 ans		
	M	F	T	M	F	T	M	F	T
Agoenyive Est	9 860	9 474	19 334	8 391	7 441	15 832	7 852	6 964	14 816
T.R.Lomé-Golfe	9 860	9 860	19 334	8 391	7 441	15 832	7 852	6 964	14 816
Ave	1 414	1 359	2 773	1 278	1 227	2 505	1 179	1 133	2 312
Bas mono	1 632	1 448	3 080	1 551	1 375	2 926	1 378	1 222	2 600
Lacs	2 831	2 614	5 445	2 441	2 254	4 695	2 282	2 106	4 388
Vo	3 389	3 129	6 518	3 076	2 840	5 916	2 841	2 623	5 464
Yoto	2 755	2 544	5 299	2 614	2 412	5 026	2 362	2 180	4 542
Zio	4 651	4 468	9 119	4 202	4 037	8 239	3 838	3 688	7 526
T.R.Maritime	16 674	15 560	32 234	15 161	14 146	29 307	13 880	12 952	26 832
Agou	1 327	1 224	2 551	1 305	1 204	2 509	1 044	964	2 008
Akebou	1 188	1 097	2 285	1 254	1 157	2 411	893	824	1 717
Amou	1 702	1 635	3 337	1 369	1 316	2 685	1 316	1 264	2 580
Anie	775	745	1 520	697	670	1 367	605	581	1 186
Danyi	617	548	1 165	669	594	1 263	434	384	818
Est mono	2 472	2 376	4 848	2 374	2 281	4 655	1 927	1 852	3 779
Haho	5 111	4 910	10 021	4 705	4 520	9 225	4 164	4 000	8 164
Kloto	1 881	1 881	3 761	1 568	1 568	3 135	1 549	1 549	3 097
Kpele	1 240	1 145	2 385	1 177	1 087	2 264	1 018	940	1 958
Moyen mono	1 622	1 559	3 181	1 774	1 705	3 479	1 330	1 278	2 608
Ogou	3 434	3 434	6 868	3 232	3 232	6 463	2 737	2 737	5 474
Wawa	1 663	1 597	3 260	1 603	1 540	3 143	1 285	1 234	2 519
T.R.Plateaux	23 032	22 150	45 182	21 727	20 872	42 599	18 301	17 607	35 908
Blitta	2 421	2 326	4 747	2 188	2 102	4 290	1 866	1 793	3 659
Sotouboua	1 784	1 715	3 499	1 709	1 642	3 350	1 413	1 357	2 770
Tchamba	2 435	2 339	4 774	2 446	2 351	4 797	2 092	2 010	4 102
Tchaoudjo	2 915	2 800	5 715	2 354	2 262	4 616	2 362	2 270	4 632
T.R.Centrale	9 555	9 180	18 735	8 697	8 356	17 053	7 733	7 430	15 163
Assoli	866	800	1 666	797	736	1 533	673	622	1 295
Bassar	2 410	2 316	4 726	2 217	2 047	4 264	1 777	1 640	3 417
Binah	1 228	1 134	2 362	1 209	1 116	2 325	952	879	1 831
Dankpen	3 284	3 155	6 439	3 030	2 796	5 826	2 501	2 309	4 810
Doufelgou	1 391	1 337	2 728	1 273	1 175	2 448	1 031	951	1 982
Keran	2 209	2 209	4 417	2 104	1 943	4 047	1 740	1 607	3 347
Kozah	2 949	2 949	5 898	3 058	2 823	5 881	2 014	1 859	3 873
T.R.Kara	14 337	13 899	28 236	13 688	12 636	26 324	10 689	9 866	20 555
Cinkasse	1 471	1 413	2 884	1 332	1 280	2 612	1 270	1 172	2 442
Kpendjal	3 755	3 607	7 362	3 610	3 469	7 079	3 094	2 856	5 950
Oti Nord	4 376	4 205	8 581	4 162	3 999	8 161	3 532	3 261	6 793
Tandjoare	2 344	2 253	4 597	2 381	2 287	4 668	1 886	1 740	3 626
Tone Est	5 821	5 593	11 414	5 520	5 304	10 824	4 830	4 459	9 289
T.R. Savanes	17 767	17 071	34 838	17 005	16 339	33 344	14 612	13 488	28 100
T.Général	91 226	87 720	178 559	84 670	79 789	164 459	73 067	68 307	141 374

Population scolarisable au primaire en 2012

Nombre Inspection	6 ans			6-11 ans			11 ans		
	M	F	T	M	F	T	M	F	T
Agoenyive Est									
Agoenyive Ouest									
Lome Centre									
Lome Est									
Lome Ouest									
Lome Port									
Lome Sud									
T.R.Lomé-Golfe	20 453	20 534	40 987	105 465	112 692	218 157	11 085	12 283	23 368
Ave	1 822	1 777	3 599	9 098	8 551	17 649	996	861	1 857
Bas mono	2 029	1 826	3 855	10 129	8 787	18 916	1 098	876	1 974
Lacs Est	3 347	3 135	6 482	16 651	15 035	31 686	1 821	1 513	3 334
Lacs Ouest									
Vo Nord	1 897	1 777	3 673	10 589	9 562	20 152	1 254	1 043	2 297
Vo Sud	2 449	2 294	4 743	13 737	12 404	26 141	1 642	1 365	3 007
Yoto Est	1 781	1 669	3 450	9 377	8 467	17 844	1 062	883	1 945
Yoto Ouest	1 354	1 268	2 622	7 457	6 733	14 190	879	731	1 610
Zio Centre	1 935	1 887	3 822	10 782	10 133	20 915	1 293	1 119	2 412
Zio Nord	1 733	1 689	3 422	9 515	8 943	18 458	1 114	964	2 078
Zio Sud	1 069	1 042	2 111	5 833	5 482	11 315	685	592	1 277
T.R.Maritime	19 416	18 366	37 782	103 167	94 098	197 266	11 844	9 946	21 791
Agou	1 373	1 268	2 641	7 761	7 164	14 924	1 190	1 099	2 289
Akebou	1 180	1 089	2 270	6 561	6 056	12 617	985	909	1 894
Amou Nord	878	844	1 722	5 069	4 870	9 939	798	766	1 564
Amou Sud	566	544	1 109	3 262	3 134	6 396	509	489	998
Anie	2 280	2 191	4 471	12 601	12 106	24 707	1 890	1 816	3 706
Danyi	638	566	1 204	3 670	3 255	6 925	574	509	1 083
Est mono	2 277	2 188	4 464	12 511	12 020	24 531	1 865	1 792	3 658
Haho Est	1 265	1 215	2 480	6 961	6 688	13 649	1 023	983	2 006
Haho Nord	708	680	1 388	3 954	3 799	7 753	594	571	1 165
Haho Sud	2 820	2 710	5 530	15 801	15 181	30 982	2 391	2 297	4 687
Kloto Est	1 387	1 387	2 775	8 247	8 247	16 494	1 352	1 352	2 704
Kloto Ouest	555	555	1 109	3 198	3 198	6 396	499	499	998
Kpele	2 386	2 203	4 589	13 829	12 766	26 595	2 176	2 009	4 185
Moyen mono	1 580	1 518	3 097	8 735	8 392	17 127	1 290	1 239	2 529
Ogou	3 229	3 229	6 458	18 333	18 333	36 667	2 843	2 843	5 685
Wawa Est	895	860	1 756	5 041	4 843	9 884	767	737	1 504
Wawa Ouest	834	801	1 635	4 789	4 601	9 391	748	718	1 466
T.R.Plateaux	24 852	23 847	48 698	140 323	134 655	274 978	21 494	20 628	42 122
Blitta Est	1 198	1 151	2 349	7 494	7 200	14 693	1 245	1 196	2 440
Blitta Ouest	1 230	1 182	2 412	7 623	7 324	14 946	1 257	1 207	2 464
Mo	765	735	1 500	4 563	4 384	8 947	723	695	1 418
Sotouboua Nord	970	932	1 903	5 609	5 389	10 998	879	845	1 724
Sotouboua Sud	970	932	1 902	6 233	5 989	12 222	1 067	1 025	2 092
Tchamba Est	1 121	1 077	2 197	6 855	6 586	13 441	1 114	1 070	2 185
Tchamba Ouest	1 352	1 299	2 651	8 385	8 056	16 440	1 379	1 325	2 703
Tchaoudjo Nord	3 018	2 899	5 917	17 719	17 024	34 743	2 834	2 723	5 556
Tchaoudjo Sud	3 018	2 899	5 917	17 719	17 024	34 743	2 834	2 723	5 556
T.R.Centrale	13 641	13 106	26 748	82 199	78 975	161 174	13 331	12 808	26 139
Assoli	905	835	1 740	5 257	4 853	10 110	826	762	1 588
Bassar Nord	964	927	1 891	5 311	5 103	10 413	791	760	1 551
Bassar Sud	1 206	1 159	2 365	6 662	6 400	13 062	996	957	1 952
Binah	1 198	1 106	2 303	6 893	6 363	13 256	1 074	992	2 066
Dankpen	2 685	2 580	5 266	14 303	13 742	28 045	2 058	1 977	4 035
Doufelgou	1 303	1 252	2 555	7 427	7 135	14 562	1 150	1 105	2 256
Keran	1 800	1 800	3 599	9 608	9 608	19 216	1 387	1 387	2 773
Kozah	2 993	2 993	5 986	17 937	17 937	35 874	2 973	2 973	5 946
T.R.Kara	13 054	12 651	25 705	73 398	71 141	144 539	11 254	10 912	22 167
Cinkasse	1 444	1 387	2 831	8 191	7 869	16 060	1 260	1 210	2 470
Kpendjal	3 367	3 235	6 602	18 152	17 440	35 592	2 621	2 518	5 139
Oti Nord	1 438	1 381	2 819	7 841	7 533	15 374	1 149	1 104	2 252
Oti Sud	2 065	1 984	4 049	11 136	10 699	21 835	1 614	1 550	3 164
Tandjoare	2 267	2 178	4 446	12 733	12 234	24 967	1 937	1 861	3 797
Tone Est	5 585	5 366	10 951	31 395	30 164	61 559	4 766	4 579	9 345
Tone Ouest	5 585	5 366	10 951	31 395	30 164	61 559	4 766	4 579	9 345
T.R. Savanes	21 750	20 897	42 647	120 842	116 103	236 945	18 111	17 401	35 511
T.Général	113 167	109 401	222 568	625 394	607 665	1 233 059	87 119	83 979	171 098

Population scolarisable au premier cycle du secondaire en 2012

Nombre Préfecture	12 ans			12-15 ans			15 ans		
	M	F	T	M	F	T	M	F	T
Golfe	18092	21239	39331	62887	76845	139732	15677	19608	35285
T.R.Lomé-Golfe	18 092	21 239	39 331	62 887	76 845	139 732	15 677	19 608	35 285
AVE	1 650	1 400	1 255	5 449	4 293	9 742	1 431	1 075	2 505
BAS MONO	1 694	1 320	1 304	5 579	4 353	9 932	1 472	1 118	2 590
LACS	2 757	2 309	2 235	9 397	7 716	17 113	2 441	1 943	4 384
VO	3 945	3 123	3 132	13 234	10 191	23 425	3 414	2 503	5 917
YOTO	3 110	2 429	2 331	9 971	7 502	17 473	2 625	1 868	4 493
ZIO	5 063	4 356	3 981	16 647	13 975	30 622	4 227	3 379	7 606
T.R.Maritime	18 219	14 938	33 157	60 276	48 030	108 306	15 610	11 885	27 496
AGOU	1 442	1 164	1 071	4 749	3 680	8 429	1 234	880	2 114
AKEBOU	1 059	749	741	3 232	2 252	5 484	856	611	1 467
AMOU	1 746	1 541	1 454	5 960	4 888	10 848	1 455	1 177	2 632
ANIE	2 131	1 752	1 567	6 824	5 761	12 584	1 912	1 645	3 557
DAYS	680	514	513	2 280	1 690	3 970	588	425	1 013
EST-MONO	2 151	1 763	1 563	6 871	5 383	12 254	1 802	1 376	3 178
HAHO	4 694	4 050	3 042	14 117	11 699	25 816	3 726	3 017	6 743
KLOTO	2 189	2 058	1 860	7 531	7 072	14 603	1 852	1 693	3 545
KPELE-AKATA	1 355	1 133	984	4 370	3 443	7 813	1 097	808	1 905
MOYEN-MONO	1 463	1 363	911	4 237	3 880	8 117	1 097	1 017	2 114
OGOU	3 191	2 980	2 323	10 438	9 689	20 126	2 804	2 577	5 381
WAWA	1 837	1 493	1 455	6 109	4 803	10 911	1 518	1 208	2 725
T.R.Plateaux	23 937	20 561	17 484	76 717	64 240	140 957	19 940	16 435	36 375
BLITTA	2 540	2 083	1 821	8 217	6 630	14 847	2 192	1 761	3 953
MÔ	649	479	440	2 011	1 351	3 361	530	367	897
SOTOUBOUA	2 246	1 873	1 751	7 395	6 157	13 552	1 866	1 498	3 363
TCHAMBA	2 375	1 943	1 868	7 937	6 213	14 151	2 184	1 603	3 787
TCHAUDJO	3 147	2 813	2 605	11 162	9 515	20 677	3 150	2 439	5 588
T.R.Centrale	10 959	9 192	8 485	36 721	29 867	66 588	9 921	7 668	17 589
ASSOLI	971	743	860	3 488	2 441	5 929	898	604	1 502
BASSAR	2 129	1 558	1 531	6 694	4 897	11 590	1 734	1 177	2 912
BINAH	1 183	903	966	4 065	3 198	7 264	1 035	834	1 870
DANKPEN	2 276	1 774	1 686	7 083	5 305	12 388	1 720	1 145	2 865
DOUFELGOU	1 381	1 215	1 083	4 606	3 669	8 275	1 156	806	1 962
KERAN	1 531	1 173	1 161	4 886	3 503	8 389	1 107	754	1 861
KOZAH	3 747	3 670	2 946	12 617	12 032	24 650	3 145	2 792	5 937
T.R.Kara	13 219	11 036	10 233	43 439	35 045	78 484	10 796	8 113	18 909
CINKASSE	1 318	1 189	1 091	4 554	4 199	8 753	1 233	1 080	2 313
KPENDJAL	2 707	2 256	1 890	8 651	6 926	15 577	2 244	1 613	3 857
OTI	3 198	2 655	2 420	10 379	8 639	19 018	2 613	2 109	4 722
TANDJOARE	1 922	1 702	1 586	6 769	5 940	12 708	1 847	1 546	3 393
TONE	4 970	4 477	4 202	17 176	15 094	32 270	4 361	3 659	8 020
T.R. Savanes	14 115	12 278	11 189	47 529	40 797	88 326	12 298	10 007	22 305
Ensemble TOGO	98 541	89 243	100 961	327 569	294 824	622 393	84 243	73 716	157 959

Population scolarisable au second cycle du secondaire en 2012

Nombre Préfecture	16 ans			16-18 ans			18 ans		
	M	F	T	M	F	T	M	F	T
Golfe	13 783	17 234	31 016	46 706	57 486	104 192	17 996	22 385	40 382
T.R.Lomé-Golfe	13 783	17 234	31 016	46 706	57 486	104 192	17 996	22 385	40 382
AVE	934	736	1 670	3 113	2 521	5 634	1 244	1 060	2 303
BAS MONO	1 034	806	1 840	3 152	2 409	5 561	1 131	921	2 052
LACS	1 740	1 488	3 228	5 771	4 962	10 734	2 191	1 942	4 133
VO	2 397	1 766	4 163	7 281	5 639	12 920	2 677	2 244	4 921
YOTO	1 773	1 291	3 064	5 637	4 347	9 984	2 140	1 868	4 007
ZIO	3 010	2 574	5 584	9 475	8 382	17 857	3 617	3 499	7 116
T.R.Maritime	10 887	8 662	19 549	34 428	28 260	62 689	12 999	11 533	24 532
AGOU	902	635	1 537	2 738	2 069	4 807	1 021	884	1 905
AKEBOU	527	369	896	1 820	1 616	3 436	769	856	1 624
AMOU	1 114	824	1 938	3 485	2 863	6 348	1 325	1 198	2 523
ANIE	1 128	972	2 100	3 526	3 413	6 939	1 391	1 525	2 916
DAYS	422	309	731	1 400	1 029	2 429	536	420	956
EST-MONO	1 189	914	2 103	3 586	3 044	6 630	1 378	1 371	2 749
HAHO	2 301	1 918	4 220	7 329	6 735	14 064	2 900	3 158	6 058
KLOTO	1 584	1 461	3 045	5 322	4 645	9 967	2 079	1 792	3 871
KPELE-AKATA	794	540	1 335	2 552	2 003	4 555	1 067	898	1 965
MOYEN-MONO	574	637	1 211	1 778	2 238	4 016	720	1 060	1 780
OGOU	2 078	1 870	3 948	6 742	6 231	12 974	2 634	2 676	5 310
WAWA	1 035	790	1 825	3 304	2 692	5 996	1 307	1 138	2 445
T.R.Plateaux	13 649	11 238	24 888	43 583	38 577	82 160	17 128	16 975	34 103
BLITTA	1 397	1 024	2 421	4 608	3 651	8 259	1 913	1 649	3 562
MÔ	359	234	592	1 034	864	1 898	412	407	820
SOTOUBOUA	1 440	1 058	2 498	4 713	3 374	8 086	1 881	1 361	3 243
TCHAMBA	1 249	943	2 192	4 209	3 343	7 552	1 708	1 503	3 211
TCHAUDJO	2 193	1 657	3 851	7 526	5 799	13 325	2 972	2 340	5 312
T.R.Centrale	6 639	4 916	11 554	22 090	17 031	39 121	8 887	7 260	16 148
ASSOLI	622	469	1 090	1 875	1 363	3 238	683	510	1 193
BASSAR	1 140	745	1 885	3 536	2 647	6 183	1 330	1 098	2 428
BINAH	814	577	1 392	2 467	1 802	4 270	954	694	1 648
DANKPEN	1 291	858	2 149	3 630	2 988	6 617	1 336	1 329	2 665
DOUFELGOU	857	693	1 549	2 666	2 105	4 771	1 026	878	1 904
KERAN	868	527	1 395	2 536	2 034	4 570	994	956	1 950
KOZAH	2 489	2 244	4 733	8 186	7 325	15 511	3 119	2 887	6 006
T.R.Kara	8 081	6 112	14 193	24 896	20 264	45 160	9 442	8 352	17 794
CINKASSE	827	720	1 547	2 499	2 456	4 955	867	924	1 792
KPENDJAL	1 395	1 094	2 489	3 903	3 567	7 470	1 307	1 540	2 847
OTI	1 723	1 489	3 212	5 130	4 785	9 915	1 956	2 041	3 997
TANDJOARE	1 351	1 073	2 424	4 033	3 426	7 458	1 403	1 288	2 692
TONE	3 199	2 731	5 930	9 047	8 269	17 316	3 089	2 949	6 038
T.R. Savanes	7 668	6 387	14 055	22 112	20 047	42 159	7 755	7 818	15 573
Ensemble TOGO	60 707	54 548	115 255	193 816	181 665	375 481	74 208	74 323	148 531

20235	19524	15366	14956	15789	15349
16414	15820	13679	13153	15152	14155
24498	24155	19488	19078	23394	22628
10336	10057	8411	8164	9392	9150
14222	14014	10347	10208	13330	12994
17712	17126	14025	14075	16839	16505

51390	49829	101219
45245	43128	88373
67380	65861	133241
28139	27371	55510
37899	37216	75115
48576	47706	96282

8707	8366	17073
9694	8596	18290
15935	14709	2641
10134	9355	3263
13147	12135	4271
8974	8284	2763
7136	6587	2286
10318	9914	3429
9106	8749	2955
5582	5363	1816
98733	92058	58787

25199	25715	50914
-------	-------	-------

Elèves				12 ans			12-15 ans			15 ans		
M	F	T		M	F	T	M	F	T	M	F	T
55707	54414	110121		18 092	21 239	39 331	62 887	76 845	139 732	15 677	19 608	35 285
33821	20873	54694		18 219	14 938	33 157	60 276	48 030	108 306	15 610	11 885	27 496
52638	31133	83771		23 937	20 561	44 498	76 717	64 240	140 957	19 940	16 435	36 375
30640	19155	49795		10 959	9 192	20 151	36 721	29 867	66 588	9 921	7 668	17 589
34772	21723	56495		13 219	11 036	24 255	43 439	35 045	78 484	10 796	8 113	18 909
30640	17226	47866		14 115	12 278	26 393	47 529	40 797	88 326	12 298	10 007	22 305
238218	164524	402742		98 541	89 243	187 784	327 569	294 824	622 393	84 243	73 716	157 959
6ème												
14992	15048	30040		1957	1658	3615		13035	13390	26425		
10450	7460	17910		1894	1300	3194		8556	6160	14716		
16242	10715	26957		2787	1661	4448		13455	9054	22509		
9958	7132	17090		2038	1427	3465		7920	5705	13625		
11619	8475	20094		3125	2236	5361		8494	6239	14733		
11961	7690	19651		3528	2325	5853		8433	5365	13798		
75222	56520	131742		15329	10607	25936		59893	45913	105806		
3ème												
13804	13620	27424		3891	4684	8575		9913	8936	18849		
6450	3484	9934		1750	1130	2880		4700	2354	7054		
10262	5423	15685		2124	1355	3479		8138	4068	12206		
6119	3322	9441		1386	908	2294		4733	2414	7147		
6199	3474	9673		1360	1051	2411		4839	2423	7262		
4429	2253	6682		842	605	1447		3587	1648	5235		
47263	31576	78839		11353	9733	21086		35910	21843	57753		

16 ans				16-18 ans			18 ans		
M	F	T		M	F	T	M	F	T
13 783	17 234	31 016		46 706	57 486	104 192	17 996	22 385	40 382
10 887	8 662	19 549		34 428	28 260	62 689	12 999	11 533	24 532
13 649	11 238	24 888		43 583	38 577	82 160	17 128	16 975	34 103
6 639	4 916	11 554		22 090	17 031	39 121	8 887	7 260	16 148
8 081	6 112	14 193		24 896	20 264	45 160	9 442	8 352	17 794
7 668	6 387	14 055		22 112	20 047	42 159	7 755	7 818	15 573
60 707	54 548	115 255		193 816	181 665	375 481	74 208	74 323	148 531
5 824	3 767	9 591		23 055	14 343	37 398	5 245	3 116	8 361
3 496	1 218	4 714		14 362	4 848	19 210	3 308	1 085	4 393
5 936	2 357	8 293		22 416	8 168	30 584	3 049	898	3 947
2 739	1 124	3 863		10 941	4 208	15 149	2 027	734	2 761
3 510	1 298	4 808		13 059	5 101	18 160	2 215	704	2 919
2 419	851	3 270		8 242	2 689	10 931	1 458	406	1 864
23 924	10 615	34 539		92 075	39 357	131 432	17 302	6 943	24 245
Seconde			Première			Terminal			
M	F	T	M	F	T	M	F	T	
Lomé-Golfe	6840	4249	11089	8292	5411	13703	7923	4683	12606
Maritime	4327	1523	5850	4969	1768	6737	5066	1557	6623
Plateaux	7517	2938	10455	8304	3233	11537	6595	1997	8592
Centrale	3246	1289	4535	4100	1668	5768	3595	1251	4846
Kara	4651	1712	6363	4398	1967	6365	4010	1422	5432
Savanes	2967	1011	3978	2587	929	3516	2688	749	3437
TOGO	29548	12722	42270	32650	14976	47626	29877	11659	41536
1 016	482	1 498	2 542	1 705	4 247	2 678	1 567	4 245	
831	305	1 136	1 238	454	1 692	1 758	472	2 230	
1 581	581	2 162	3 296	1 379	4 675	3 546	1 099	4 645	
507	165	672	1 398	541	1 939	1 568	517	2 085	
1 141	414	1 555	1 686	737	2 423	1 795	718	2 513	
548	160	708	692	247	939	1 230	343	1 573	
5 624	2 107	7 731	10 852	5 063	15 915	12 575	4 716	17 291	

9098	8551	17649
10129	8787	18916
16651	15035	31686
10589	9562	20152
13737	12404	26141
9377	8467	17844
7457	6733	14190
10782	10133	20915
9515	8943	18458
5833	5482	11315
103167	94098	197266

119%
102%
147%
88%
87%
200%
119%

REC	REGION	ode_Préfectu	Préfecture	M_0	F_0	M_1
1	GOLFE-Lomé	101	Lomé	10715	10370	9555
1	GOLFE-Lomé	102	GOLFE	10783	10288	8945
2	GOLFE-Lomé	103	GOLFE-Lomé	21498	20658	18500
2	MARITIME	201	AVE	1360	1318	1238
2	MARITIME	202	BAS-MONO	1264	1355	1036
2	MARITIME	203	LACS	2561	2432	1935
2	MARITIME	204	VO	3009	2996	2322
2	MARITIME	205	YOTO	2659	2625	2160
2	MARITIME	206	ZIO	4442	4332	3573
2	MARITIME	207	MARITIME	15295	15058	12264
3	PLATEAUX	301	AGOU	1348	1238	1039
3	PLATEAUX	302	AKEBOU	1058	954	803
3	PLATEAUX	303	AMOU	1542	1528	1264
3	PLATEAUX	304	ANIE	2223	2209	1730
3	PLATEAUX	305	DANYI	543	531	546
3	PLATEAUX	306	EST-MONO	2332	2321	1787
3	PLATEAUX	307	HAHO	4188	4074	3274
3	PLATEAUX	308	KLOTO	1937	1827	1607
3	PLATEAUX	309	KPELE	1177	1032	966
3	PLATEAUX	310	MOYEN-MONO	1351	1321	864
3	PLATEAUX	311	OGOUE	3139	3096	2417
3	PLATEAUX	312	WAWA	1510	1520	1343
3	PLATEAUX	313	PLATEAUX	22348	21651	17640
4	CENTRALE	401	BLITTA	2317	2234	1902
4	CENTRALE	402	MO (sous Préfecture)	766	777	479
4	CENTRALE	403	SOTOUBOUA	1839	1746	1480
4	CENTRALE	404	TCHAMBA	2408	2369	1747
4	CENTRALE	405	TCHAOUDJO	2664	2553	2115
4	CENTRALE	406	CENTRALE	9994	9679	7723
5	KARA	501	ASSOLI	748	715	570
5	KARA	502	BASSAR	1986	1966	1724
5	KARA	503	BINAH	988	926	828
5	KARA	504	DANKPEN	2716	2639	2303
5	KARA	505	DOUFELGOU	1139	1261	1057
5	KARA	506	KERAN	1809	1850	1538
5	KARA	507	KOZAH	2876	2890	2735
5	KARA	508	KARA	12262	12247	10755
6	SAVANES	602	KPENDJAL	3023	3036	2575
6	SAVANES	601	CINKASSE	1260	1318	1109
6	SAVANES	603	OTI	3456	3532	2746
6	SAVANES	604	TANDJOARE	2019	2044	1793
6	SAVANES	605	TONE	4888	4870	4131
6	SAVANES	606	SAVANES	14646	14800	12354
7	TOGO	701	Togo	96043	94093	79236

F_1	M_2	F_2	M_3	F_3	M_4	F_4
9029	10166	9963	10368	10057	7771	7735
8722	9960	9689	9867	9467	7595	7221
17751	20126	19652	20235	19524	15366	14956
1236	1407	1296	1415	1358	1149	1163
961	1405	1326	1585	1495	1317	1283
1854	2487	2479	2748	2697	2270	2118
2206	2889	2819	3338	3180	2784	2680
1879	2506	2541	2631	2668	2301	2241
3516	4347	4178	4697	4422	3858	3668
11652	15041	14639	16414	15820	13679	13153
1046	1351	1171	1280	1271	1029	979
748	1146	1123	1159	1126	867	850
1197	1652	1525	1659	1678	1298	1282
1548	2215	2250	2581	2410	1896	1948
484	573	502	594	571	445	373
1695	2191	2237	2374	2474	1894	1885
3134	4289	4144	5062	4959	4088	4076
1582	1841	1801	1882	1879	1590	1507
933	1189	1162	1238	1147	958	1000
865	1432	1417	1531	1650	1295	1313
2328	3339	3187	3499	3369	2845	2629
1361	1655	1589	1639	1621	1283	1236
16921	22873	22108	24498	24155	19488	19078
1869	2325	2275	2447	2300	1892	1767
468	810	884	805	853	696	716
1413	1830	1716	1793	1706	1410	1360
1794	2363	2252	2452	2322	2094	2008
2103	2797	2765	2839	2876	2319	2313
7647	10125	9892	10336	10057	8411	8164
569	770	786	836	830	639	656
1602	2270	2171	2421	2305	1716	1701
792	992	978	1188	1174	976	855
2282	2889	2854	3273	3166	2368	2442
969	1126	1140	1345	1383	1011	971
1456	1991	1946	2223	2194	1688	1659
2599	2875	2864	2936	2962	1949	1924
10269	12913	12739	14222	14014	10347	10208
2427	3418	3323	3773	3589	2966	2984
1012	1394	1212	1465	1419	1244	1198
2701	3664	3779	4366	4215	3309	3484
1795	2098	1916	2340	2257	1821	1805
3942	4860	4947	5768	5646	4685	4604
11877	15434	15177	17712	17126	14025	14075
76117	96512	94207	103417	100696	81316	79634

M_5	F_5	M_6	F_6	M_7	F_7	M_8
7738	7568	9985	10045	10433	11040	8615
8051	7781	9369	9386	10295	10460	8453
15789	15349	19354	19431	20728	21500	17068
1278	1227	1576	1527	1488	1448	1498
1563	1363	1736	1649	1659	1494	1658
2478	2217	2775	2647	2813	2561	2563
3024	2892	3966	3745	3835	3595	3696
2569	2457	3221	2947	3124	2785	2874
4240	3999	5099	4864	5065	4886	4766
15152	14155	18373	17379	17984	16769	17055
1313	1196	1352	1320	1377	1326	1254
1266	1145	1393	1362	1398	1337	1231
1341	1344	1897	1865	1903	1785	1687
2414	2376	2514	2329	2432	2355	2027
679	584	655	584	668	594	565
2336	2319	2328	2264	2366	2366	2079
4603	4622	5280	4948	4989	4772	4702
1624	1511	2004	1960	2035	1913	1926
1162	1102	1298	1260	1256	1173	1239
1744	1735	1629	1621	1557	1506	1631
3304	3159	3336	3225	3355	3381	3175
1608	1535	1858	1707	1799	1754	1675
23394	22628	25544	24445	25135	24262	23191
2187	2103	2481	2367	2548	2480	2374
740	749	782	814	749	677	737
1690	1660	2041	1940	2108	2028	1928
2442	2355	2454	2291	2496	2521	2385
2333	2283	3007	2893	3298	3107	3036
9392	9150	10765	10305	11199	10813	10460
802	731	889	885	1033	905	835
2168	2096	2288	2144	2256	2142	1996
1187	1138	1206	1173	1194	1175	1209
2936	2890	2721	2597	2771	2691	2416
1251	1197	1300	1212	1320	1322	1163
1982	2065	1833	1769	1783	1765	1634
3004	2877	2910	2871	3425	3562	2940
13330	12994	13147	12651	13782	13562	12193
3538	3541	3625	3274	3547	3295	3011
1343	1269	1502	1426	1482	1435	1302
4121	4040	4103	3980	3967	3772	3521
2378	2290	2272	2286	2360	2242	2026
5459	5365	5837	5482	6069	5727	5103
16839	16505	17339	16448	17425	16471	14963
93896	90781	104522	100659	106253	103377	94930
		18373	17379	17984	16769	17055

F_8	M_9	F_9	M_10	F_10	M_11	F_11
9584	7481	8416	8513	9701	5185	6028
9424	7632	7938	8533	9020	5304	5595
19008	15113	16354	17046	18721	10489	11623
1441	1283	1205	1669	1452	983	845
1470	1345	1185	1807	1388	1067	864
2483	2269	2049	2651	2400	1697	1458
3536	3276	2928	3926	3271	2455	2074
2784	2457	2208	3095	2603	1878	1474
4567	4204	3901	5022	4611	3128	2697
16281	14834	13476	18170	15725	11208	9412
1203	1134	989	1446	1176	931	733
1129	1009	816	1240	943	575	444
1663	1481	1423	1769	1611	1120	1024
2055	1709	1661	2149	2029	1316	1082
549	490	446	656	537	504	366
2049	1888	1709	2267	1958	1360	1202
4639	3718	3536	4791	4418	2466	2250
1886	1533	1733	1996	2024	1349	1276
1133	1076	961	1307	1157	836	747
1533	1212	1185	1463	1382	832	773
3285	2588	2598	3181	3022	1868	1795
1666	1321	1190	1852	1645	1137	923
22790	19159	18247	24117	21902	14294	12615
2339	1986	1933	2554	2331	1521	1382
671	612	455	747	599	389	311
1827	1650	1575	2066	1814	1457	1335
2291	2122	1880	2498	2167	1423	1295
3032	2643	2468	3412	3029	2028	1784
10160	9013	8311	11277	9940	6818	6107
788	745	695	924	819	659	512
1982	1846	1749	2086	1859	1333	1078
1066	1054	944	1167	1014	771	722
2261	2089	1893	2375	2108	1547	1276
1197	1121	1083	1288	1075	900	821
1650	1553	1367	1675	1394	1073	921
2957	2650	2632	3078	3145	2023	2053
11901	11058	10363	12593	11414	8306	7383
2953	2653	2472	3078	2710	2009	1788
1319	1263	1218	1417	1299	907	836
3501	3199	2926	3736	3384	2368	1994
1952	1901	1829	2129	2024	1625	1493
5027	4707	4294	5269	4724	3548	3091
14752	13723	12739	15629	14141	10457	9202
94892	82900	79490	98832	91843	61572	56342
16281	14834	13476	18170	15725	11208	9412

0,0284

M_12	F_12	M_13	F_13	M_14	F_14	M_15
8508	10265	7108	9121	6342	8215	7226
8599	9817	7421	8802	6661	7899	7597
17107	20082	14529	17923	13003	16114	14823
1560	1324	1187	939	1052	780	1353
1602	1248	1233	928	1048	883	1392
2607	2183	2113	1765	1857	1511	2308
3730	2953	2961	2325	2594	1991	3228
2941	2297	2204	1639	1801	1391	2482
4787	4119	3764	3247	3192	2653	3997
17227	14124	13462	10843	11544	9209	14760
1363	1101	1013	876	947	671	1167
1001	708	701	446	545	397	809
1651	1457	1375	1137	1233	915	1376
2015	1657	1482	1224	1147	1011	1808
643	486	485	382	472	328	556
2034	1667	1478	1203	1281	919	1704
4438	3829	2876	2273	2511	2107	3523
2070	1946	1759	1667	1541	1473	1751
1281	1071	930	756	884	664	1037
1383	1289	861	768	725	650	1037
3017	2818	2196	2007	2005	1899	2651
1737	1412	1376	1074	1228	913	1435
22633	19441	16532	13813	14519	11947	18854
2402	1970	1722	1461	1572	1173	2073
614	453	416	258	370	219	501
2124	1771	1656	1447	1448	1188	1764
2246	1837	1766	1395	1428	1127	2065
2976	2660	2463	2099	2137	1932	2978
10362	8691	8023	6660	6955	5639	9381
918	703	813	566	718	468	849
2013	1473	1448	1132	1228	912	1640
1119	854	913	723	833	658	979
2152	1677	1594	1260	1325	996	1626
1306	1149	1024	822	932	736	1093
1448	1109	1098	809	1027	681	1047
3543	3470	2786	2793	2627	2474	2974
12499	10435	9676	8105	8690	6925	10208
2560	2133	1787	1475	1711	1416	2122
1246	1124	1032	949	862	876	1166
3024	2510	2288	1964	2031	1700	2471
1817	1609	1500	1324	1337	1221	1746
4699	4233	3973	3518	3445	3061	4123
13346	11609	10580	9230	9386	8274	11628
93174	84382	72802	66574	64097	58108	79654

98541,4336

186666 202789,08

F_15	M_16	F_16	M_17	F_17	M_18	F_18
9501	6612	8427	7105	8852	8534	10980
9039	6420	7868	7009	8042	8482	10186
18540	13032	16295	14114	16894	17016	21166
1016	883	696	884	686	1176	1002
1057	978	762	933	645	1069	871
1837	1645	1407	1740	1449	2072	1836
2367	2266	1670	2087	1540	2531	2122
1766	1676	1221	1631	1123	2023	1766
3195	2846	2434	2693	2183	3420	3308
11238	10294	8190	9968	7626	12291	10905
832	853	600	771	520	965	836
578	498	349	496	370	727	809
1113	1053	779	989	795	1253	1133
1555	1067	919	952	866	1315	1442
402	399	292	418	284	507	397
1301	1124	864	964	718	1303	1296
2853	2176	1814	2012	1568	2742	2986
1601	1498	1381	1568	1317	1966	1694
764	751	511	653	534	1009	849
962	543	602	457	512	681	1002
2437	1965	1768	1919	1594	2491	2530
1142	979	747	909	722	1236	1076
15540	12906	10626	12108	9800	16195	16050
1665	1321	968	1227	925	1809	1559
347	339	221	249	211	390	385
1416	1362	1000	1315	903	1779	1287
1516	1181	892	1184	848	1615	1421
2306	2074	1567	2232	1703	2810	2213
7250	6277	4648	6207	4590	8403	6865
571	588	443	539	364	646	482
1113	1078	704	1007	761	1258	1038
789	770	546	661	502	902	656
1083	1221	811	948	757	1263	1257
762	810	655	741	505	970	830
713	821	498	637	521	940	904
2640	2353	2122	2438	2074	2949	2730
7671	7641	5779	6971	5484	8928	7897
1525	1319	1034	1135	883	1236	1456
1021	782	681	761	767	820	874
1994	1629	1408	1373	1186	1849	1930
1462	1277	1015	1209	1006	1327	1218
3460	3025	2582	2608	2449	2921	2788
9462	8032	6720	7086	6291	8153	8266
69701	58182	52258	56454	50685	70986	71149

M_19	F_19	M_20	F_20	M_21	F_21	M_22
6929	8432	10814	13760	7767	8045	9612
6393	7355	9439	12355	6611	6755	7809
13322	15787	20253	26115	14378	14800	17421
637	629	1131	1329	494	479	619
557	450	851	1024	408	349	500
1250	1173	1878	2195	982	965	1223
1556	1256	2140	2412	955	882	1218
1110	1069	1800	2253	808	727	1111
1951	2128	3245	4543	1557	1586	2035
7061	6705	11045	13756	5204	4988	6706
608	489	958	993	452	444	617
481	508	851	1023	365	312	440
854	832	1269	1580	710	594	828
822	813	1584	1999	664	658	933
347	279	437	418	247	239	283
768	840	1558	1943	675	623	914
1565	1616	2693	4147	1131	1197	1718
1217	1044	2031	2025	1139	1016	1275
648	542	970	1016	488	433	626
298	413	550	1042	209	283	364
1619	1582	2649	3097	1400	1247	1740
717	693	1219	1311	651	568	777
9944	9651	16769	20594	8131	7614	10515
994	1035	1662	2106	792	707	1115
248	250	442	613	163	160	270
1187	938	1717	1604	908	743	1160
885	863	1629	2001	637	609	1025
1935	1421	2802	2672	1434	1065	2016
5249	4507	8252	8996	3934	3284	5586
423	346	661	658	374	282	425
936	805	1338	1433	729	610	879
633	471	862	876	494	360	542
851	1064	1203	1876	588	716	880
709	628	893	868	527	452	631
624	721	879	1119	457	488	640
2348	1997	3498	3110	2617	1990	2981
6524	6032	9334	9940	5786	4898	6978
772	1146	1228	1902	508	770	648
596	707	961	1146	453	567	600
1340	1472	2112	2877	885	1036	1196
1041	1002	1255	1407	712	732	833
2132	2342	2867	3469	1628	1870	1960
5881	6669	8423	10801	4186	4975	5237
47981	49351	74076	90202	41619	40559	52443

F_22	M_23	F_23	M_24	F_24	M_25	F_25
11244	9469	10472	9027	9431	12283	14707
9621	7369	8915	7185	7988	10135	12775
20865	16838	19387	16212	17419	22418	27482
806	474	642	382	481	929	1401
652	349	491	261	351	749	1375
1569	1047	1276	853	1001	1629	2571
1565	890	1131	705	893	1669	3040
1466	838	1038	649	798	1489	2775
2947	1619	2248	1398	1789	2909	4995
9005	5217	6826	4248	5313	9374	16157
684	467	591	413	478	810	1178
587	376	433	345	293	712	1082
882	649	893	543	536	1021	1406
1368	768	1016	575	646	1509	2328
312	271	266	248	217	325	351
1268	733	984	708	713	1448	2203
2412	1273	1723	1009	1454	2405	4639
1393	1162	1211	948	921	1443	1762
706	492	548	372	427	730	1046
801	218	424	190	424	615	1557
2139	1402	1688	1203	1281	2163	3404
870	651	659	540	539	955	1294
13422	8462	10436	7094	7929	14136	22250
1319	822	1026	744	728	1449	2087
326	193	233	148	182	405	612
1055	963	935	819	719	1297	1562
1256	754	961	587	642	1416	2347
1825	1551	1430	1089	1140	2223	2855
5781	4283	4585	3387	3411	6790	9463
382	332	335	256	280	471	618
1013	749	814	633	658	1081	1564
558	499	487	382	378	787	844
1297	751	989	589	852	994	1675
708	510	546	430	427	590	826
861	478	681	409	676	722	1190
2471	2707	2213	2314	1960	2904	2697
7290	6026	6065	5013	5231	7549	9414
1360	559	1035	462	898	877	1986
878	471	584	416	526	671	1170
1724	1004	1436	753	1096	1390	2630
1032	720	845	590	770	837	1187
2562	1593	2138	1321	1828	1965	3189
7556	4347	6038	3542	5118	5740	10162
63919	45173	53337	39496	44421	66007	94928

M_26	F_26	M_27	F_27	M_28	F_28	M_29
8528	8977	8566	9138	9478	10870	6617
6640	7266	6848	7910	7674	9126	5173
15168	16243	15414	17048	17152	19996	11790
348	471	498	590	554	785	299
279	423	347	537	396	685	244
760	1056	916	1144	1140	1564	713
632	1005	749	1136	991	1658	521
637	819	750	1008	872	1417	484
1233	1684	1515	2044	1770	2855	1060
3889	5458	4775	6459	5723	8964	3321
376	446	422	541	500	695	311
290	342	341	357	425	634	212
542	613	579	722	711	896	425
644	721	742	931	879	1189	467
183	211	204	205	221	291	154
625	710	740	917	868	1167	411
966	1412	1086	1697	1544	2752	803
783	966	865	1047	940	1143	616
326	394	423	526	479	733	304
196	423	238	599	411	956	169
1061	1261	1132	1561	1336	1906	813
534	593	568	592	615	834	408
6526	8092	7340	9695	8929	13196	5093
662	759	741	914	960	1305	474
173	180	189	230	248	338	117
630	702	689	759	831	1002	466
588	621	705	988	775	1286	419
902	973	1093	1319	1155	1625	669
2955	3235	3417	4210	3969	5556	2145
241	261	242	314	262	388	175
558	666	614	860	654	1012	458
358	399	403	418	382	573	282
587	853	613	931	801	1380	494
419	466	430	501	476	595	315
436	597	491	649	564	881	371
2024	1747	1837	1550	1760	1898	1143
4623	4989	4630	5223	4899	6727	3238
554	987	591	938	668	1381	452
315	490	461	635	409	721	302
750	1119	812	1322	980	1697	535
547	809	540	724	568	1033	443
1254	1744	1275	1892	1344	2392	1000
3420	5149	3679	5511	3969	7224	2732
36581	43166	39255	48146	44641	61663	28319

F_29	M_30	F_30		
7139	12576	14111		
5754	10893	12040		
12893	23469	26151	99798	106637
389	1078	1726		
320	889	1580		
876	1982	2737		
796	2131	3482		
638	1976	3071		
1406	3625	5468		
4425	11681	18064	97624	89042
378	995	1349		
279	779	1072		
525	1134	1465		
508	1609	2242		
171	356	397		
513	1693	2226		
1046	3221	5255		
726	1500	1899		
341	852	1151		
315	794	1663		
920	2433	3332		
422	1123	1541		
6144	16489	23592		
571	1715	2355		
177	509	718		
547	1461	1765		
562	1819	2404		
858	2055	3058		
2715	7559	10300		
214	504	680		
557	1388	1795		
278	755	934		
715	1319	2043		
401	730	949		
540	885	1283		
1093	2316	2703		
3798	7897	10387		
731	1406	2476		
485	890	1273		
880	1987	3150		
587	1004	1439		
1458	2482	3798		
4141	7769	12136		
34116	74864	100630		

Code_Région	Région	Préfecture	0	1	2
1	GOLFE	GOLFE	21071	17667	19649
2	MARITIME	AVE	2678	2474	2703
2	MARITIME	BAS-MONO	2619	1997	2731
2	MARITIME	LACS	4993	3789	4966
2	MARITIME	VO	6005	4528	5708
2	MARITIME	YOTO	5284	4039	5047
2	MARITIME	ZIO	8774	7089	8525
3	PLATEAUX	AGOU	2586	2085	2522
3	PLATEAUX	AKEBOU	2012	1551	2269
3	PLATEAUX	AMOU	3070	2461	3177
3	PLATEAUX	ANIE	1453	1138	1474
3	PLATEAUX	DANYI	1074	1030	1075
3	PLATEAUX	EST-MONO	4653	3482	4428
3	PLATEAUX	HAHO	8262	6408	8433
3	PLATEAUX	KLOTO	3764	3189	3642
3	PLATEAUX	KPELE	2209	1899	2351
4	PLATEAUX	MOYEN-MONO	2672	1729	2849
3	PLATEAUX	OGOU	6235	4745	6526
3	PLATEAUX	WAWA	3030	2704	3244
4	CENTRALE	BLITTA	4551	3771	4600
4	CENTRALE	SOTOUBOUA	3585	2893	3546
4	CENTRALE	TCHAMBA	4777	3541	4615
4	CENTRALE	TCHAOUDJO	5217	4218	5562
5	KARA	ASSOLI	1463	1139	1556
5	KARA	BASSAR	3952	3326	4441
5	KARA	BINAH	1914	1620	1970
5	KARA	DANKPEN	5355	4585	5743
5	KARA	DOUFELGOU	2400	2026	2266
5	KARA	KERAN	3659	2994	3937
5	KARA	KOZAH	5766	5334	5739
6	SAVANES	CINKASSE	2578	2121	2606
6	SAVANES	KPENDJAL	6059	5002	6741
6	SAVANES	OTI	6988	5447	7443
6	SAVANES	TANDJOARE	4063	3588	4014
6	SAVANES	TONE	9758	8073	9807

3	4	5	6	7	8	9
19334	14816	15832	18755	20755	17877	15570
2773	2312	2505	3103	2936	2939	2488
3080	2600	2926	3385	3153	3128	2530
5445	4388	4695	5422	5374	5046	4318
6518	5464	5916	7711	7430	7232	6204
5299	4542	5026	6168	5909	5658	4665
9119	7526	8239	9963	9951	9333	8105
2551	2008	2509	2672	2703	2457	2123
2285	1717	2411	2755	2735	2360	1825
3337	2580	2685	3762	3688	3350	2904
1520	1186	1367	1657	1642	1421	1176
1165	818	1263	1239	1262	1114	936
4848	3779	4655	4592	4732	4128	3597
10021	8164	9225	10228	9761	9341	7254
3761	3097	3135	3964	3948	3812	3266
2385	1958	2264	2558	2429	2372	2037
3181	2608	3479	3250	3063	3164	2397
6868	5474	6463	6561	6736	6460	5186
3260	2519	3143	3565	3553	3341	2511
4747	3659	4290	4848	5028	4713	3919
3499	2770	3350	3981	4136	3755	3225
4774	4102	4797	4745	5017	4676	4002
5715	4632	4616	5900	6405	6068	5111
1666	1295	1533	1774	1938	1623	1440
4726	3417	4264	4432	4398	3978	3595
2362	1831	2325	2379	2369	2275	1998
6439	4810	5826	5318	5462	4677	3982
2728	1982	2448	2512	2642	2360	2204
4417	3347	4047	3602	3548	3284	2920
5898	3873	5881	5781	6987	5897	5282
2884	2442	2612	2928	2917	2621	2481
7362	5950	7079	6899	6842	5964	5125
8581	6793	8161	8083	7739	7022	6125
4597	3626	4668	4558	4602	3978	3730
11414	9289	10824	11319	11796	10130	9001

10	11	12	13	14	15	16
17553	10899	18416	16223	14560	16636	14288
3121	1828	2884	2126	1832	2369	1579
3195	1931	2850	2161	1931	2449	1740
5051	3155	4790	3878	3368	4145	3052
7197	4529	6683	5286	4585	5595	3936
5698	3352	5238	3843	3192	4248	2897
9633	5825	8906	7011	5845	7192	5280
2622	1664	2464	1889	1618	1999	1453
2183	1019	1709	1147	942	1387	847
3380	2144	3108	2512	2148	2489	1832
1482	905	1461	1173	996	1401	994
1193	870	1129	867	800	958	691
4225	2562	3701	2681	2200	3005	1988
9209	4716	8267	5149	4618	6376	3990
4020	2625	4016	3426	3014	3352	2879
2464	1583	2352	1686	1548	1801	1262
2845	1605	2672	1629	1375	1999	1145
6203	3663	5835	4203	3904	5088	3733
3497	2060	3149	2450	2141	2577	1726
4885	2903	4372	3183	2745	3738	2289
3880	2792	3895	3103	2636	3180	2362
4665	2718	4083	3161	2555	3581	2073
6441	3812	5636	4562	4069	5284	3641
1743	1171	1621	1379	1186	1420	1031
3945	2411	3486	2580	2140	2753	1782
2181	1493	1973	1636	1491	1768	1316
4483	2823	3829	2854	2321	2709	2032
2363	1721	2455	1846	1668	1855	1465
3069	1994	2557	1907	1708	1760	1319
6223	4076	7013	5579	5101	5614	4475
2716	1743	2370	1981	1738	2187	1463
5788	3797	4693	3262	3127	3647	2353
7120	4362	5534	4252	3731	4465	3037
4153	3118	3426	2824	2558	3208	2292
9993	6639	8932	7491	6506	7583	5607

17	18	19	20	21	22	23
15051	18668	13748	21794	13366	17430	16284
1570	2178	1266	2460	973	1425	1116
1578	1940	1007	1875	757	1152	840
3189	3908	2423	4073	1947	2792	2323
3627	4653	2812	4552	1837	2783	2021
2754	3789	2179	4053	1535	2577	1876
4876	6728	4079	7788	3143	4982	3867
1291	1801	1097	1951	896	1301	1058
866	1536	989	1874	677	1027	809
1784	2386	1686	2849	1304	1710	1542
893	1293	823	1558	690	985	806
702	904	626	855	486	595	537
1682	2599	1608	3501	1298	2182	1717
3580	5728	3181	6840	2328	4130	2996
2885	3660	2261	4056	2155	2668	2373
1187	1858	1190	1986	921	1332	1040
969	1683	711	1592	492	1165	642
3513	5021	3201	5746	2647	3879	3090
1631	2312	1410	2530	1219	1647	1310
2152	3368	2029	3768	1499	2434	1848
2218	3066	2125	3321	1651	2215	1898
2032	3036	1748	3630	1246	2281	1715
3935	5023	3356	5474	2499	3841	2981
903	1128	769	1319	656	807	667
1768	2296	1741	2771	1339	1892	1563
1163	1558	1104	1738	854	1100	986
1705	2520	1915	3079	1304	2177	1740
1246	1800	1337	1761	979	1339	1056
1158	1844	1345	1998	945	1501	1159
4512	5679	4345	6608	4607	5452	4920
1528	1694	1303	2107	1020	1478	1055
2018	2692	1918	3130	1278	2008	1594
2559	3779	2812	4989	1921	2920	2440
2215	2545	2043	2662	1444	1865	1565
5057	5709	4474	6336	3498	4522	3731

24	25	26	27	28	29	30
15173	22910	13906	14758	16800	10927	22933
863	2330	819	1088	1339	688	2804
612	2124	702	884	1081	564	2469
1854	4200	1816	2060	2704	1589	4719
1598	4709	1637	1885	2649	1317	5613
1447	4264	1456	1758	2289	1122	5047
3187	7904	2917	3559	4625	2466	9093
891	1988	822	963	1195	689	2344
638	1794	632	698	1059	491	1851
1079	2427	1155	1301	1607	950	2599
588	1405	603	663	839	428	1467
465	676	394	409	512	325	753
1421	3651	1335	1657	2035	924	3919
2463	7044	2378	2783	4296	1849	8476
1869	3205	1749	1912	2083	1342	3399
799	1776	720	949	1212	645	2003
614	2172	619	837	1367	484	2457
2484	5567	2322	2693	3242	1733	5765
1079	2249	1127	1160	1449	830	2664
1472	3536	1421	1655	2265	1045	4070
1538	2859	1332	1448	1833	1013	3226
1229	3763	1209	1693	2061	981	4223
2229	5078	1875	2412	2780	1527	5113
536	1089	502	556	650	389	1184
1291	2645	1224	1474	1666	1015	3183
760	1631	757	821	955	560	1689
1441	2669	1440	1544	2181	1209	3362
857	1416	885	931	1071	716	1679
1085	1912	1033	1140	1445	911	2168
4274	5601	3771	3387	3658	2236	5019
942	1841	805	1096	1130	787	2163
1360	2863	1541	1529	2049	1183	3882
1849	4020	1869	2134	2677	1415	5137
1360	2024	1356	1264	1601	1030	2443
3149	5154	2998	3167	3736	2458	6280

Total général

523649

63569

61991

115472

142220

116251

205530

56212

46095

73006

35487

25723

92785

187494

94527

52776

57466

144786

71087

100803

86331

98729

135012

36133

85494

48577

101534

54014

69713

158588

59337

118735

145404

88420

214431

Localité	M_0	F_0	M_1	F_1	M_2
TANDJOARE	2019	2044	1793	1795	2098

F_2	M_3	F_3	M_4	F_4	M_5	F_5
1916	2340	2257	1821	1805	2378	2290

M_6	F_6	M_7	F_7	M_8	F_8	M_9
2272	2286	2360	2242	2026	1952	1901

F_9	M_10	F_10	M_11	F_11	M_12	F_12
1829	2129	2024	1625	1493	1817	1609

M_13	F_13	M_14	F_14	M_15	F_15	M_16
1500	1324	1337	1221	1746	1462	1277

F_16	M_17	F_17	M_18	F_18	M_19	F_19
1015	1209	1006	1327	1218	1041	1002

M_20	F_20	M_21	F_21	M_22	F_22	M_23
1255	1407	712	732	833	1032	720

F_23	M_24	F_24	M_25	F_25	M_26	F_26
845	590	770	837	1187	547	809

M_27	F_27	M_28	F_28	M_29	F_29	M_30
540	724	568	1033	443	587	1004

2012-2013

Effectif

	CP1			CP2			CE1		
	M	F	T	M	F	T	M	F	T
T.R.Lomé-Golfe	28875	29116	57991	25825	27036	52861	24770	26960	51730
T.R.Maritime	32858	30725	63583	26175	24267	50442	25409	23765	49174
T.R.Plateaux	46474	43190	89664	33188	30769	63957	30499	28598	59097
T.R.Centrale	18042	16980	35022	14636	13758	28394	13625	13127	26752
T.R.Kara	18763	17351	36114	15268	14341	29609	13440	12790	26230
T.R. Savanes	25035	22186	47221	20274	18355	38629	19806	17659	37465
Ensemble TOGO	170047	159548	329595	135366	128526	263892	127549	122899	250448

Red 2012-2013

T.R.Lomé-Golfe	3694	3401	7095	3389	3398	6787	3610	4126	7736
T.R.Maritime	8198	7503	15701	5525	4826	10351	6016	5446	11462
T.R.Plateaux	13027	11681	24708	7404	6593	13997	6806	6550	13356
T.R.Centrale	3480	3044	6524	2735	2454	5189	2351	2291	4642
T.R.Kara	395	382	777	2440	2167	4607	500	487	987
T.R. Savanes	7207	6036	13243	4216	3450	7666	4054	3659	7713
Ensemble TOGO	36001	32047	68048	25709	22888	48597	23337	22559	45896

Nvx 2012-2013

T.R.Lomé-Golfe	25181	25715	50896	22436	23638	46074	21160	22834	43994
T.R.Maritime	24660	23222	47882	20650	19441	40091	19393	18319	37712
T.R.Plateaux	33447	31509	64956	25784	24176	49960	23693	22048	45741
T.R.Centrale	14562	13936	28498	11901	11304	23205	11274	10836	22110
T.R.Kara	18368	16969	35337	12828	12174	25002	12940	12303	25243
T.R. Savanes	17828	16150	33978	16058	14905	30963	15752	14000	29752
Ensemble TOGO	134046	127501	261547	109657	105638	215295	104212	100340	204552

Effectif 2011-2012

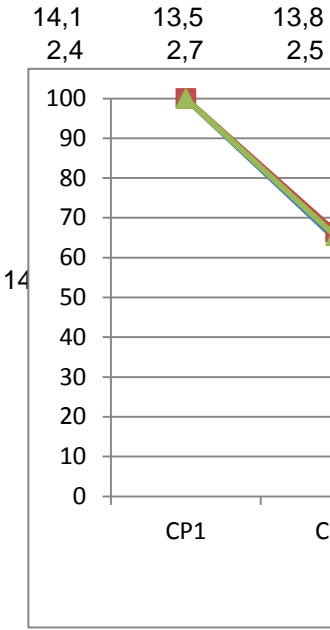
T.R.Lomé-Golfe	25968	26477	52445	23443	24933	48376	21204	23722	44926
T.R.Maritime	33654	31215	64869	26201	24142	50343	25677	23293	48970
T.R.Plateaux	45678	42392	88070	32024	29923	61947	28520	26902	55422
T.R.Centrale	17923	16931	34854	14699	14123	28822	13818	13582	27400
T.R.Kara	19391	18018	37409	15699	14941	30640	14409	13823	28232
T.R. Savanes	27005	24114	51119	21042	18564	39606	18782	16125	34907
Ensemble TOGO	169619	159147	328766	133108	126626	259734	122410	117447	239857

Région	Taux de promotion			Taux de redoublement			Taux d'abandon		
	M	F	T	M	F	T	M	F	T
Lomé-Golfe	87%	87%	87%	12%	12%	12%	1%	1%	1%
Maritime	70%	69%	69%	22%	22%	22%	8%	9%	8%
Plateaux	69%	67%	68%	23%	24%	24%	8%	9%	8%
Centrale	75%	73%	74%	16%	16%	16%	9%	10%	9%
Kara	78%	76%	77%	8%	8%	8%	14%	16%	15%
Savanes	71%	70%	71%	20%	21%	21%	8%	9%	9%
Ensemble	74%	74%	74%	18%	19%	19%	7%	8%	7%

Région	Taux de promotion			Taux de redoublement			Taux d'abandon		
	M	F	T	M	F	T	M	F	T
CP1	65%	66%	65%	21%	20%	21%	14%	13%	14%
CP2	78%	79%	79%	19%	18%	19%	2%	3%	3%
CE1	76%	75%	76%	19%	19%	19%	5%	6%	5%
CE2	78%	76%	77%	18%	19%	18%	4%	5%	4%
CM1	73%	70%	72%	18%	19%	19%	9%	11%	10%
CM2	82%	79%	80%	12%	13%	12%	6%	8%	7%
Ensemble	74%	74%	74%	18%	19%	19%	7%	8%	7%

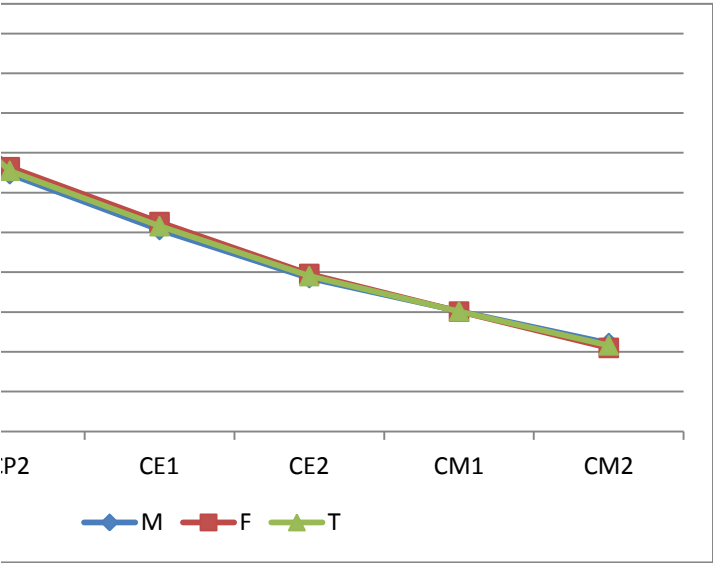
	64,6	66,4	65,5
	78,3	79,2	78,8
	76,1	75,2	75,7
	78,4	76,1	77,3
	73,5	69,7	71,7
	81,9	78,6	80,4
	74,4	73,6	74,0
	0,0	0,0	0,0
	6464,9	6637,8	6548,6
	M	F	T
CP1	100	100	100
CP2	64,6	66,4	65,5
CE1	50,6	52,6	51,6
CE2	38,5	39,6	39,0
CM1	30,2	30,1	30,2
CM2	22,2	21,0	21,6

21,2	20,1	20,7
19,3	18,1	18,7
19,1	19,2	19,1
17,8	19,0	18,4
17,9	19,3	18,5
11,7	12,9	12,2
18,4	18,6	18,5
0,0	0,0	0,0
2122,5	2013,7	2069,8



CE2			CM1			CM2			
M	F	T	M	F	T	M	F	T	M
20861	23491	44352	19673	21824	41497	16422	18114	34536	136426
23018	20638	43656	21152	18248	39400	15973	12616	28589	144585
26110	24053	50163	23990	20709	44699	18446	14274	32720	178707
12582	12122	24704	11984	10868	22852	9516	7753	17269	80385
13759	13322	27081	12257	10662	22919	10517	8566	19083	84004
16453	13930	30383	14784	11541	26325	10656	7537	18193	107008
112783	107556	220339	103840	93852	197692	81530	68860	150390	731115
2789	3254	6043	2723	3070	5793	1507	1790	3297	17712
4706	4217	8923	4648	4252	8900	2558	2149	4707	31651
5131	5020	10151	5230	4770	10000	2756	2217	4973	40354
1955	1908	3863	1879	1985	3864	637	566	1203	13037
2242	2233	4475	388	382	770	939	918	1857	6904
2762	2602	5364	2749	2283	5032	794	664	1458	21782
19585	19234	38819	17617	16742	34359	9191	8304	17495	131440
18072	20237	38309	16950	18754	35704	14915	16324	31239	118714
18312	16421	34733	16504	13996	30500	13415	10467	23882	112934
20979	19033	40012	18760	15939	34699	15690	12057	27747	138353
10627	10214	20841	10105	8883	18988	8879	7187	16066	67348
11517	11089	22606	11869	10280	22149	9578	7648	17226	77100
13691	11328	25019	12035	9258	21293	9862	6873	16735	85226
93198	88322	181520	86223	77110	163333	72339	60556	132895	599675
19097	21479	40576	17426	19648	37074	15175	16335	31510	122313
22431	19642	42073	20157	16742	36899	15572	11970	27542	143692
25458	22354	47812	22674	19227	41901	18202	13376	31578	172556
13014	11951	24965	11944	10409	22353	9524	7567	17091	80922
14328	13256	27584	12305	10568	22873	10452	8268	18720	86584
15714	12662	28376	13930	10284	24214	9922	6654	16576	106395
110042	101344	211386	98436	86878	185314	78847	64170	143017	712462

0,0



Total	
F	T
146541	282967
130259	274844
161593	340300
74608	154993
77032	161036
91208	198216
681241	1412356

19039	36751
28393	60044
36831	77185
12248	25285
6569	13473
18694	40476
121774	253214

		CEPD		
		M	F	T
127502	246216	13392	13774	27166
101866	214800	12140	8833	20973
124762	263115	13913	9751	23664
62360	129708	8154	6234	14388
70463	147563	8535	6366	14901
72514	157740	8470	5465	13935
559467	1159142	64604	50423	115027

132594	254907
127004	270696
154174	326730
74563	155485
78874	165458
88403	194798
655612	1368074

	6ème			5ème			4ème		
	M	F	T	M	F	T	M	F	T
T.R.Lomé-Golfe	14 056	13 620	27 676	13 618	12 995	26 613	13 108	11 788	24 896
T.R.Maritime	12 722	8 131	20 853	11 132	6 383	17 515	10 077	5 350	15 427
T.R.Plateaux	15 435	9 580	25 015	12 956	7 399	20 355	12 779	6 817	19 596
T.R.Centrale	9 758	6 792	16 550	7 542	4 538	12 080	6 986	3 717	10 703
T.R.Kara	11 551	8 448	19 999	8 655	5 188	13 843	7 941	4 431	12 372
T.R. Savanes	10 923	6 771	17 694	6 986	3 497	10 483	6 516	2 922	9 438
Ensemble TOGO	74 445	53 342	127 787	60 889	40 000	100 889	57 407	35 025	92 432

T.R.Lomé-Golfe	1 957	1 658	3 615	2 032	1 929	3 961	2 523	2 329	4 852
T.R.Maritime	1 894	1 300	3 194	1 683	1 036	2 719	2 156	1 274	3 430
T.R.Plateaux	2 787	1 661	4 448	2 095	1 168	3 263	3 363	1 951	5 314
T.R.Centrale	2 038	1 427	3 465	1 285	789	2 074	1 590	856	2 446
T.R.Kara	3 125	2 236	5 361	1 879	1 122	3 001	2 094	1 172	3 266
T.R. Savanes	3 528	2 325	5 853	1 549	773	2 322	2 120	982	3 102
Ensemble TOGO	15 329	10 607	25 936	10 523	6 817	17 340	13 846	8 564	22 410

T.R.Lomé-Golfe	14 992	15 048	30 040	13 229	12 857	26 086	13 682	12 889	26 571
T.R.Maritime	10 450	7 460	17 910	8 686	5 279	13 965	8 235	4 650	12 885
T.R.Plateaux	16 242	10 715	26 957	12 845	7 559	20 404	13 289	7 436	20 725
T.R.Centrale	9 958	7 132	17 090	7 563	4 741	12 304	7 000	3 960	10 960
T.R.Kara	11 619	8 475	20 094	8 891	5 454	14 345	8 063	4 320	12 383
T.R. Savanes	11 961	7 690	19 651	7 331	3 959	11 290	6 919	3 324	10 243
Ensemble TOGO	75 222	56 520	131 742	58 545	39 849	98 394	57 188	36 579	93 767

	6ème			5ème			4ème		
	M	F	T	M	F	T	M	F	T
T.R.Lomé-Golfe	13 035	13 390	26 425	11 197	10 928	22 125	11 159	10 560	21 719
T.R.Maritime	8 556	6 160	14 716	7 003	4 243	11 246	6 079	3 376	9 455
T.R.Plateaux	13 455	9 054	22 509	10 750	6 391	17 141	9 926	5 485	15 411
T.R.Centrale	7 920	5 705	13 625	6 278	3 952	10 230	5 410	3 104	8 514
T.R.Kara	8 494	6 239	14 733	7 012	4 332	11 344	5 969	3 148	9 117
T.R. Savanes	8 433	5 365	13 798	5 782	3 186	8 968	4 799	2 342	7 141
Ensemble TOGO	59 893	45 913	105 806	48 022	33 032	81 054	43 342	28 015	71 357

Lycée

2011-2012

	Seconde			Première			Terminal		
	M	F	T	M	F	T	M	F	T
T.R.Lomé-Golfe	6 197	3 827	10 024	7 445	4 804	12 249	6 440	4 063	10 503
T.R.Maritime	4 547	1 662	6 209	4 510	1 423	5 933	3 954	1 054	5 008
T.R.Plateaux	7 595	2 749	10 344	7 533	2 794	10 327	7 905	2 545	10 450
T.R.Centrale	3 489	1 348	4 837	3 928	1 486	5 414	4 419	1 559	5 978
T.R.Kara	4 880	1 961	6 841	4 542	1 762	6 304	4 411	1 578	5 989
T.R. Savanes	2 887	981	3 868	2 400	769	3 169	2 632	716	3 348
Ensemble TOGO	29 595	12 528	42 123	30 358	13 038	43 396	29 761	11 515	41 276

2012-2013

	Seconde			Première			Terminal		
	M	F	T	M	F	T	M	F	T
T.R.Lomé-Golfe	6 840	4 249	11 089	8 292	5 411	13 703	7 923	4 683	12 606
T.R.Maritime	4 327	1 523	5 850	4 969	1 768	6 737	5 066	1 557	6 623
T.R.Plateaux	7 517	2 938	10 455	8 304	3 233	11 537	6 595	1 997	8 592

T.R.Centrale	3 246	1 289	4 535	4 100	1 668	5 768	3 595	1 251	4 846
T.R.Kara	4 651	1 712	6 363	4 398	1 967	6 365	4 010	1 422	5 432
T.R. Savanes	2 967	1 011	3 978	2 587	929	3 516	2 688	749	3 437
Ensemble TOGO	29 548	12 722	42 270	32 650	14 976	47 626	29 877	11 659	41 536
Red 2012-2013	Seconde			Première			Terminal		
	M	F	T	M	F	T	M	F	T
T.R.Lomé-Golfe	1 016	482	1 498	2 542	1 705	4 247	2 678	1 567	4 245
T.R.Maritime	831	305	1 136	1 238	454	1 692	1 758	472	2 230
T.R.Plateaux	1 581	581	2 162	3 296	1 379	4 675	3 546	1 099	4 645
T.R.Centrale	507	165	672	1 398	541	1 939	1 568	517	2 085
T.R.Kara	1 141	414	1 555	1 686	737	2 423	1 795	718	2 513
T.R. Savanes	548	160	708	692	247	939	1 230	343	1 573
Ensemble TOGO	5 624	2 107	7 731	10 852	5 063	15 915	12 575	4 716	17 291

	Seconde			Première			Terminal		
	M	F	T	M	F	T	M	F	T
T.R.Lomé-Golfe	5 824	3 767	9 591	5 750	3 706	9 456	5 245	3 116	8 361
T.R.Maritime	3 496	1 218	4 714	3 731	1 314	5 045	3 308	1 085	4 393
T.R.Plateaux	5 936	2 357	8 293	5 008	1 854	6 862	3 049	898	3 947
T.R.Centrale	2 739	1 124	3 863	2 702	1 127	3 829	2 027	734	2 761
T.R.Kara	3 510	1 298	4 808	2 712	1 230	3 942	2 215	704	2 919
T.R. Savanes	2 419	851	3 270	1 895	682	2 577	1 458	406	1 864
Ensemble TOGO	23 924	10 615	34 539	21 798	9 913	31 711	17 302	6 943	24 245

BAC2	A			C			D		
	M	F	T	M	F	T	M	F	T
T.R.Lomé-Golfe	3 118	2 761	5 879	120	20	140	3 994	1 559	5 553
T.R.Maritime	2 525	768	3 293	29	3	32	1 763	332	2 095
T.R.Plateaux	5 062	1 942	7 004	12	3	15	2 798	566	3 364
T.R.Centrale	2 863	1 108	3 971	15	1	16	1 279	192	1 471
T.R.Kara	2 876	1 281	4 157	33	1	34	1 292	195	1 487
T.R. Savanes	1 546	522	2 068	0	0	0	1 040	172	1 212
Ensemble TOGO	17 990	8 382	26 372	209	28	237	12 166	3 016	15 182

3ème			Total		
M	F	T	M	F	T
12 282	12 036	24 318	53 064	50 439	103 503
8 001	3 830	11 831	41 932	23 694	65 626
10 578	5 424	16 002	51 748	29 220	80 968
6 085	3 125	9 210	30 371	18 172	48 543
6 193	3 396	9 589	34 340	21 463	55 803
3 961	1 936	5 897	28 386	15 126	43 512
47 100	29 747	76 847	239 841	158 114	397 955

3 891	4 684	8 575	10 403	10 600	21 003
1 750	1 130	2 880	7 483	4 740	12 223
2 124	1 355	3 479	10 369	6 135	16 504
1 386	908	2 294	6 299	3 980	10 279
1 360	1 051	2 411	8 458	5 581	14 039
842	605	1 447	8 039	4 685	12 724
11 353	9 733	21 086	51 051	35 721	86 772

13 804	13 620	27 424	55 707	54 414	110 121
6 450	3 484	9 934	33 821	20 873	54 694
10 262	5 423	15 685	52 638	31 133	83 771
6 119	3 322	9 441	30 640	19 155	49 795
6 199	3 474	9 673	34 772	21 723	56 495
4 429	2 253	6 682	30 640	17 226	47 866
47 263	31 576	78 839	238 218	164 524	402 742

3ème			Total		
M	F	T	M	F	T
9 913	8 936	18 849	45 304	43 814	89 118
4 700	2 354	7 054	26 338	16 133	42 471
8 138	4 068	12 206	42 269	24 998	67 267
4 733	2 414	7 147	24 341	15 175	39 516
4 839	2 423	7 262	26 314	16 142	42 456
3 587	1 648	5 235	22 601	12 541	35 142
35 910	21 843	57 753	187 167	128 803	315 970

BEPC

6 521	5 042	11 563
3 311	1 365	4 676
7 799	3 588	11 387
3 773	1 556	5 329
3 938	1 671	5 609
2 861	1 107	3 968
28 203	14 329	42 532

Total		
M	F	T
20 082	12 694	32 776
13 011	4 139	17 150
23 033	8 088	31 121
11 836	4 393	16 229
13 833	5 301	19 134
7 919	2 466	10 385
89 714	37 081	126 795

Total		
M	F	T
23 055	14 343	37 398
14 362	4 848	19 210
22 416	8 168	30 584

2073	1758	93	18	2163
1576	475	20	2	796
2511	907	8	8	1210

10 941	4 208	15 149
13 059	5 101	18 160
8 242	2 689	10 931
92 075	39 357	131 432
Total		
M	F	T
6 236	3 754	9 990
3 827	1 231	5 058
8 423	3 059	11 482
3 473	1 223	4 696
4 622	1 869	6 491
2 470	750	3 220
29 051	11 886	40 937
Total		
M	F	T

Bac

16 819	10 589	27 408	4 329	2 668	6 997
10 535	3 617	14 152	2 392	622	3 014
13 993	5 109	19 102	3 729	1 143	4 872
7 468	2 985	10 453	1 777	546	2 323
8 437	3 232	11 669	2 240	716	2 956
5 772	1 939	7 711	1 119	265	1 384
63 024	27 471	90 495	15 586	5 960	21 546

1290	464	7	0	480
1625	647	23	1	592
752	211	0	0	367
9827	4462	151	29	5608

A			C			D		
M	F	T	M	F	T	M	F	T
2 073	1 758	3 831	93	18	111	2 163	892	3 055
1 576	475	2 051	20	2	22	796	145	941
2 511	907	3 418	8	8	16	1 210	228	1 438
1 290	464	1 754	7	0	7	480	82	562
1 625	647	2 272	23	1	24	592	68	660
752	211	963	0	0	0	367	54	421
9 827	4 462	14 289	151	29	180	5 608	1 469	7 077

892
145
228

82

68

54

1469

Population scolarisable au préscolaire en 2012

Nomb 3 ans			4 ans			
M	F	T	M	F	T	
Agoenyive Es	9860,34	9473,66	19334	8390,96	7441,04	15832
T.R.Lomé-Go	9860,34	9860,32061	19334	8390,96	7441,04	15832
Ave	1414,23	1358,77	2773	1277,55	1227,45	2505
Bas mono	1632,4	1447,6	3080	1550,78	1375,22	2926
Lacs	2831,4	2613,6	5445	2441,4	2253,6	4695
Vo	3389,36	3128,64	6518	3076,32	2839,68	5916
Yoto	2755,48	2543,52	5299	2613,52	2412,48	5026
Zio	4650,69	4468,31	9119	4201,89	4037,11	8239
T.R.Maritime	16673,56	15560,44	32234	15161,46	14145,54	29307
Agou	1326,52	1224,48	2551	1304,68	1204,32	2509
Akebou	1188,2	1096,8	2285	1253,72	1157,28	2411
Amou	1701,87	1635,13	3337	1369,35	1315,65	2685
Anie	775,2	744,8	1520	697,17	669,83	1367
Danyi	617,45	547,55	1165	669,39	593,61	1263
Est mono	2472,48	2375,52	4848	2374,05	2280,95	4655
Haho	5110,71	4910,29	10021	4704,75	4520,25	9225
Kloto	1880,5	1880,5	3761	1567,5	1567,5	3135
Kpele	1240,2	1144,8	2385	1177,28	1086,72	2264
Moyen mono	1622,31	1558,69	3181	1774,29	1704,71	3479
Ogou	3434	3434	6868	3231,5	3231,5	6463
Wawa	1662,6	1597,4	3260	1602,93	1540,07	3143
T.R.Plateaux	23032,04	22149,96	45182	21726,61	20872,39	42599
Blitta	2420,97	2326,03	4747	2187,9	2102,1	4290
Sotouboua	1784,49	1714,51	3499	1708,5	1641,5	3350
Tchamba	2434,74	2339,26	4774	2446,47	2350,53	4797
Tchaoudjo	2914,65	2800,35	5715	2354,16	2261,84	4616
T.R.Centrale	9554,85	9180,15	18735	8697,03	8355,97	17053
Assoli	866,32	799,68	1666	797,16	735,84	1533
Bassar	2410,26	2315,74	4726	2217,28	2046,72	4264
Binah	1228,24	1133,76	2362	1209	1116	2325
Dankpen	3283,89	3155,11	6439	3029,52	2796,48	5826
Doufelgou	1391,28	1336,72	2728	1272,96	1175,04	2448
Keran	2208,5	2208,5	4417	2104,44	1942,56	4047
Kozah	2949	2949	5898	3058,12	2822,88	5881
T.R.Kara	14337,49	13898,51	28236	13688,48	12635,52	26324
Cinkasse	1470,84	1413,16	2884	1332,12	1279,88	2612
Kpendjal	3754,62	3607,38	7362	3610,29	3468,71	7079
Oti Nord	4376,31	4204,69	8581	4162,11	3998,89	8161
Tandjoare	2344,47	2252,53	4597	2380,68	2287,32	4668
Tone Est	5821,14	5592,86	11414	5520,24	5303,76	10824
T.R. Savanes	17767,38	17070,62	34838	17005,44	16338,56	33344
T.Général	91225,66	87720,0006	178559	84669,98	79789,02	164459

Population scolarisable au primaire en 2012

Nomb 6 ans			6-11 ans			
M	F	T	M	F	T	
Agoenyive Est			0			0
Agoenyive Ouest			0			0
Lomé Centre			0			0
Lomé Est			0			0
Lomé Ouest			0			0
Lomé Port			0			0

Lome Sud			0			0
T.R.Lomé-Go	20452,9975	20534,3699	40987,3674	105464,93	112692,275	218157,205
Ave	1822,01969	1776,63263	3598,65232	9098,08845	8550,99665	17649,0851
Bas mono	2029,2128	1826,28371	3855,49651	10129,2628	8786,99752	18916,2603
Lacs Est	3346,90243	3135,44804	6482,35047	16650,6362	15035,2067	31685,8429
Lacs Ouest			0			0
Vo Nord	1897,28544	1777,41659	3674,70203	10589,4459	9562,06755	20151,5135
Vo Sud	2449,07536	2294,34491	4743,42027	13736,9185	12404,1752	26141,0937
Yoto Est	1781,29826	1668,75738	3450,05564	9376,84656	8467,11349	17843,96
Yoto Ouest	1354,01162	1268,46634	2622,47796	7456,6148	6733,18086	14189,7957
Zio Centre	1935,15357	1886,94831	3822,10189	10781,7147	10133,382	20915,0967
Zio Nord	1732,57961	1689,42053	3422,00014	9515,0077	8942,84546	18457,8532
Zio Sud	1068,75366	1042,13069	2110,88435	5832,94573	5482,19549	11315,1412
T.R.Maritime	19416,2924	18365,8491	37782,1416	103167,481	94098,1609	197265,642
Agou	1373,18816	1267,5583	2640,74646	7760,57026	7163,60331	14924,1736
Akebou	1180,2835	1089,49246	2269,77596	6560,813	6056,13507	12616,9481
Amou Nord	878,41314	843,965566	1722,37871	5068,79953	4870,02308	9938,82261
Amou Sud	565,70248	543,518069	1109,22055	3262,16443	3134,23641	6396,40084
Anie	2280,43705	2191,00815	4471,44521	12600,5452	12106,4061	24706,9513
Danyi	638,137154	565,895212	1204,03237	3670,16208	3254,67204	6924,83412
Est mono	2276,83619	2187,54849	4464,38468	12510,9667	12020,3405	24531,3072
Haho Est	1264,71245	1215,11588	2479,82833	6960,91728	6687,94013	13648,8574
Haho Nord	708,040287	680,274001	1388,31429	3954,04349	3798,98296	7753,02645
Haho Sud	2820,1901	2709,59441	5529,78451	15800,8042	15181,1648	30981,9691
Kloto Est	1387,41098	1387,41098	2774,82196	8247,03938	8247,03938	16494,0788
Kloto Ouest	554,610274	554,610274	1109,22055	3198,20042	3198,20042	6396,40084
Kpele	2386,15531	2202,60491	4588,76022	13829,3821	12765,5835	26594,9655
Moyen mono	1579,52136	1517,57935	3097,10072	8734,98744	8392,43891	17127,4263
Ogou	3229,09207	3229,09207	6458,18413	18333,342	18333,342	36666,684
Wawa Est	895,33406	860,222921	1755,55698	5040,99773	4843,31154	9884,30927
Wawa Ouest	833,790847	801,093167	1634,88401	4789,20016	4601,38839	9390,58855
T.R.Plateaux	24851,8554	23846,5842	48698,4396	140322,935	134654,809	274977,744
Blitta Est	1197,88599	1150,91007	2348,79606	7493,66686	7199,79757	14693,4644
Blitta Ouest	1230,04177	1181,80484	2411,84661	7622,66228	7323,73434	14946,3966
Mo	764,956849	734,958541	1499,91539	4562,79713	4383,86391	8946,66105
Sotouboua Nc	970,353686	932,3006	1902,65429	5609,20883	5389,23986	10998,4487
Sotouboua Su	970,175772	932,129663	1902,30544	6233,33092	5988,88657	12222,2175
Tchamba Est	1120,56832	1076,62446	2197,19278	6854,86676	6586,04846	13440,9152
Tchamba Oue	1352,15015	1299,12465	2651,2748	8384,53052	8055,7254	16440,2559
Tchaoudjo Nc	3017,59643	2899,25932	5916,85575	17718,9116	17024,0523	34742,964
Tchaoudjo Su	3017,59643	2899,25932	5916,85575	17718,9116	17024,0523	34742,964
T.R.Centrale	13641,3254	13106,3715	26747,6969	82198,8865	78975,4008	161174,287
Assoli	904,733565	835,138676	1739,87224	5257,25155	4852,84758	10110,0991
Bassar Nord	964,488297	926,665226	1891,15352	5310,83053	5102,56267	10413,3932
Bassar Sud	1205,98884	1158,69516	2364,684	6661,64543	6400,40443	13062,0499
Binah	1197,73526	1105,60178	2303,33704	6892,99936	6362,76864	13255,768
Dankpen	2685,45386	2580,14194	5265,59581	14302,9983	13742,0964	28045,0948
Doufelgou	1303,23513	1252,12787	2555,36299	7426,73936	7135,49468	14562,234
Keran	1799,52164	1799,52164	3599,04329	9608,10857	9608,10857	19216,2171
Kozah	2993,11217	2993,11217	5986,22435	17937,0266	17937,0266	35874,0532
T.R.Kara	13054,2688	12651,0045	25705,2732	73397,5997	71141,3096	144538,909
Cinkasse	1444,02603	1387,39756	2831,42358	8190,56203	7869,36352	16059,9255
Kpendjal	3366,80226	3234,7708	6601,57306	18151,7813	17439,9468	35591,7281
Oti Nord	1437,75757	1381,37492	2819,13249	7840,59789	7533,12346	15373,7214
Oti Sud	2064,77266	1983,80119	4048,57385	11135,894	10699,1923	21835,0863
Tandjoare	2267,23798	2178,32669	4445,56467	12733,0414	12233,7064	24966,7478
Tone Est	5584,78055	5365,76954	10950,5501	31395,1477	30163,9654	61559,1131
Tone Ouest	5584,78055	5365,76954	10950,5501	31395,1477	30163,9654	61559,1131
T.R. Savanes	21750,1576	20897,2102	42647,3678	120842,172	116103,263	236945,435

T.Général	113166,897	109401,389	222568,287	625394,005	607665,219	1233059,22
-----------	------------	------------	------------	------------	------------	------------

Population scolarisable au premier cycle du secondaire en 2012

	Norm 12 ans			12-15 ans		
	M	F	T	M	F	T
Golfe	18092,4754	21238,8549	39331,3304	62887,4013	76844,635	139732,036
T.R.Lomé-Go	18092,4754	21238,8549	39331,3304	62887,4013	76844,635	139732,036
AVE	1649,86623	1400,27109	1255,37899	5448,789	4292,82503	9741,61402
BAS MONO	1694,28571	1319,89299	1304,02889	5578,8746	4353,1086	9931,9832
LACS	2757,1803	2308,75512	2234,72266	9396,83429	7716,29746	17113,1317
VO	3944,87247	3123,11217	3131,57302	13233,8309	10191,0968	23424,9277
YOTO	3110,42089	2429,32227	2330,96486	9971,11465	7501,60333	17472,718
ZIO	5062,7626	4356,28142	3980,83109	16646,7273	13975,2131	30621,9403
T.R.Maritime	18219,3882	14937,6351	33157,0233	60276,1707	48030,1443	108306,315
AGOU	1441,51774	1164,42482	1071,35545	4748,65345	3680,47083	8429,12428
AKEBOU	1058,66417	748,785444	741,382199	3232,04565	2251,64437	5483,69001
AMOU	1746,10843	1540,93276	1454,20902	5959,61297	4888,25752	10847,8705
ANIE	2131,07722	1752,45407	1567,37292	6823,67753	5760,78293	12584,4605
DAYES	680,041018	513,996788	512,939182	2280,19974	1690,05528	3970,25503
EST-MONO	2151,17174	1763,03014	1563,1425	6871,26982	5383,21739	12254,4872
HAHO	4693,65791	4049,57552	3041,67647	14116,9324	11699,2438	25816,1761
KLOTO	2189,24558	2058,10237	1860,32994	7531,21631	7072,21507	14603,4314
KPELE-AKA	1354,794	1132,69663	983,574101	4370,03031	3442,50935	7812,53966
MOYEN-MO	1462,66987	1363,25486	910,599248	4236,77188	3880,35847	8117,13035
OGOU	3190,79899	2980,33529	2322,50401	10437,5191	9688,7337	20126,2528
WAWA	1837,06259	1493,34046	1455,26663	6108,73549	4802,59139	10911,3269
T.R.Plateaux	23936,8093	20560,9291	17484,3516	76716,6646	64240,0801	140956,745
BLITTA	2540,37096	2083,48492	1821,1985	8216,54536	6630,13552	14846,6809
MÔ	649,370428	479,095772	439,964329	2010,51007	1350,56358	3361,07365
SOTOU BOL	2246,35633	1873,02122	1751,39646	7394,78507	6157,38539	13552,1705
TCHAMBA	2375,38433	1942,82325	1867,73318	7937,33723	6213,43854	14150,7758
TCHAOUDJ	3147,43712	2813,23345	2604,88496	11161,9796	9515,28622	20677,2659
T.R.Centrale	10958,9192	9191,65861	8485,17743	36721,1574	29866,8093	66587,9666
ASSOLI	970,882822	743,497412	859,834133	3487,98643	2440,95594	5928,94238
BASSAR	2128,96201	1557,85446	1531,4143	6693,59192	4896,71837	11590,3103
BINAH	1183,46174	903,196002	965,594789	4065,43962	3198,20224	7263,64185
DANKPEN	2275,96932	1773,6062	1685,82486	7082,79113	5304,9545	12387,7456
DOUFELGO	1381,23417	1215,18994	1082,98912	4605,87657	3668,83716	8274,71373
KERAN	1531,4143	1172,88568	1161,252	4886,14231	3502,79293	8388,93523
KOZAH	3747,10004	3669,89476	2946,49188	12617,2463	12032,3898	24649,6361
T.R.Kara	13219,0244	11036,1245	10233,4011	43439,0742	35044,851	78483,9252
CINKASSE	1317,77777	1188,74977	1091,44997	4554,05385	4198,69804	8752,75189
KPENDJAL	2707,47279	2255,87479	1889,94292	8651,22166	6926,26536	15577,487
OTI	3198,20224	2654,59247	2419,80381	10379,3508	8638,53038	19017,8812
TANDJOARI	1921,67112	1701,68896	1586,40984	6768,68198	5939,51844	12708,2004
TONE	4969,69323	4476,84857	4201,87086	17175,5305	15094,1608	32269,6914
T.R. Savanes	14114,8171	12277,7546	11189,4774	47528,8388	40797,1731	88326,0119
Ensemble TO	98541,4336	89242,9567	100961,237	327569,307	294823,693	622393

Population scolarisable au second cycle du secondaire en 2012

	Norm 16 ans			16-18 ans		
	M	F	T	M	F	T
Golfe	13782,7287	17233,6989	31016,4276	46706,0209	57486,2046	104192,225
T.R.Lomé-Go	13782,7287	17233,6989	31016,4276	46706,0209	57486,2046	104192,225
AVE	933,866592	736,094166	1669,96076	3112,53611	2521,33404	5633,87015
BAS MONO	1034,33922	805,896199	1840,23541	3151,66755	2409,22774	5560,89529
LACS	1739,76279	1488,05243	3227,81522	5771,359	4962,28998	10733,649

VO	2396,53646	1766,20296	4162,73942	7280,56356	5639,15818	12919,7217
YOTO	1772,54859	1291,33761	3063,8862	5637,04296	4346,76296	9983,80593
ZIO	3009,94827	2574,21437	5584,16264	9475,09717	8381,53199	17856,6292
T.R.Maritime	10887,0019	8661,79773	19548,7997	34428,2663	28260,3049	62688,5712
AGOU	902,138396	634,563936	1536,70233	2738,14338	2068,67843	4806,82182
AKEBOU	526,688067	369,104689	895,792756	1820,14089	1616,02282	3436,16371
AMOU	1113,65971	823,87551	1937,53522	3484,81362	2862,94096	6347,75457
ANIE	1128,4662	971,940429	2100,40663	3526,06027	3412,89637	6938,95664
DAYES	421,985017	308,821116	730,806133	1400,27109	1029,05118	2429,32227
EST-MONO	1188,74977	913,772068	2102,52184	3586,34384	3043,79168	6630,13552
HAHO	2301,35187	1918,4983	4219,85017	7329,21346	6734,83857	14064,052
KLOTO	1584,29463	1460,55466	3044,84929	5321,87621	4645,00801	9966,88422
KPELE-AKA	794,262527	540,436952	1334,69948	2552,00463	2003,10682	4555,11145
MOYEN-MO	574,280362	636,679149	1210,95951	1777,83663	2237,89548	4015,73211
OGOU	2078,19689	1869,8484	3948,04529	6742,24182	6231,41785	12973,6597
WAWA	1035,39682	790,0321	1825,42892	3303,96289	2691,6087	5995,57159
T.R.Plateaux	13649,4703	11238,1273	24887,5976	43582,9087	38577,2569	82160,1656
BLITTA	1397,09827	1023,76315	2420,86142	4607,99178	3650,85785	8258,84963
MÔ	358,528624	233,73105	592,259674	1034,33922	864,06456	1898,40378
SOTOU BOL	1440,46013	1057,60656	2498,06669	4712,69483	3373,76493	8086,45976
TCHAMBA	1249,03335	943,385052	2192,4184	4209,27411	3343,09434	7552,36844
TCHAOUDJ	2193,47601	1657,26948	3850,74548	7525,92828	5798,85677	13324,785
T.R.Centrale	6638,59638	4915,75529	11554,3517	22090,2282	17030,6384	39120,8667
ASSOLI	621,872657	468,519706	1090,39236	1875,13643	1363,25486	3238,39129
BASSAR	1140,09987	744,555018	1884,65489	3535,57873	2647,18922	6182,76795
BINAH	814,357051	577,453182	1391,81023	2467,3961	1802,16158	4269,55768
DANKPEN	1291,33761	857,71892	2149,05653	3629,70571	2987,73853	6617,44425
DOUFELGO	856,661314	692,732297	1549,39361	2666,22614	2104,63705	4770,86319
KERAN	868,294986	526,688067	1394,98305	2536,14053	2033,77741	4569,91795
KOZAH	2488,54824	2244,24112	4732,78936	8185,87477	7324,98303	15510,8578
T.R.Kara	8081,17172	6111,90831	14193,08	24896,0584	20263,7417	45159,8001
CINKASSE	827,04833	720,230067	1547,2784	2499,1243	2455,76243	4954,88673
KPENDJAL	1394,98305	1093,56518	2488,54824	3902,56821	3567,30693	7469,87513
OTI	1722,84109	1489,11004	3211,95112	5130,44942	4784,61208	9915,0615
TANDJOARI	1350,56358	1073,47066	2424,03424	4032,65381	3425,58765	7458,24146
TONE	3199,25984	2730,74014	5929,99998	9046,76651	8269,42569	17316,1922
T.R. Savanes	7667,64756	6386,88602	14054,5336	22112,438	20046,9323	42159,3703
Ensemble TO	60706,6165	54548,1735	115254,79	193815,921	181665,079	375480,999

5 ans

M	F	T
7852,48	6963,52	14816
7852,48	6963,52	14816
1179,12	1132,88	2312
1378	1222	2600
2281,76	2106,24	4388
2841,28	2622,72	5464
2361,84	2180,16	4542
3838,26	3687,74	7526
13880,26	12951,74	26832
1044,16	963,84	2008
892,84	824,16	1717
1315,8	1264,2	2580
604,86	581,14	1186
433,54	384,46	818
1927,29	1851,71	3779
4163,64	4000,36	8164
1548,5	1548,5	3097
1018,16	939,84	1958
1330,08	1277,92	2608
2737	2737	5474
1284,69	1234,31	2519
18300,56	17607,44	35908
1866,09	1792,91	3659
1412,7	1357,3	2770
2092,02	2009,98	4102
2362,32	2269,68	4632
7733,13	7429,87	15163
673,4	621,6	1295
1776,84	1640,16	3417
952,12	878,88	1831
2501,2	2308,8	4810
1030,64	951,36	1982
1740,44	1606,56	3347
2013,96	1859,04	3873
10688,6	9866,4	20555
1269,84	1172,16	2442
3094	2856	5950
3532,36	3260,64	6793
1885,52	1740,48	3626
4830,28	4458,72	9289
14612	13488	28100
73067,03	68306,97	141374

11 ans

[illegible]

0		
11084,6074	12283,0004	23367,6078
995,88438	861,456264	1857,34064
1097,59584	876,320252	1973,91609
1821,01255	1513,38436	3334,39691
0		
1254,42612	1042,51279	2296,93891
1642,05666	1364,65993	3006,71659
1062,35347	882,88745	1945,24092
879,019032	730,524155	1609,54319
1293,09969	1118,55236	2411,65205
1114,24194	963,837492	2078,07944
684,745385	592,315948	1277,06133
11844,4351	9946,45101	21790,8861
1190,27285	1098,7134	2288,98625
985,022641	909,251669	1894,27431
797,5193	766,244033	1563,76333
509,192992	489,224639	998,417631
1889,81726	1815,70678	3705,52405
574,246407	509,23738	1083,48379
1865,43164	1792,27746	3657,7091
1022,86262	982,750359	2005,61298
594,174519	570,873557	1165,04808
2390,56422	2296,81661	4687,38083
1352,20731	1352,20731	2704,41462
499,208816	499,208816	998,417631
2176,36147	2008,94905	4185,31052
1289,64218	1239,06797	2528,71015
2842,53658	2842,53658	5685,07316
767,103476	737,020987	1504,12446
747,616588	718,29829	1465,91488
21493,7809	20628,3849	42122,1658
1244,568	1195,76141	2440,32941
1256,6205	1207,34126	2463,96176
723,104734	694,747686	1417,85242
879,207595	844,728866	1723,93646
1067,14125	1025,29257	2092,43382
1114,15998	1070,46743	2184,62741
1378,7087	1324,64169	2703,3504
2833,72393	2722,5975	5556,32143
2833,72393	2722,5975	5556,32143
13330,9586	12808,1759	26139,1345
825,620448	762,111183	1587,73163
791,01232	759,992229	1551,00455
995,648928	956,603872	1952,2528
1074,12716	991,501991	2065,62915
2058,10322	1977,39329	4035,49651
1150,44231	1105,32693	2255,76924
1386,69598	1386,69598	2773,39195
2972,813	2972,813	5945,62601
11254,4634	10912,4385	22166,9018
1259,63839	1210,24081	2469,87921
2620,94379	2518,16168	5139,10547
1148,56137	1103,51975	2252,08111
1613,57491	1550,29746	3163,87237
1936,6156	1860,66989	3797,2855
4765,70379	4578,81345	9344,51724
4765,70379	4578,81345	9344,51724
18110,7417	17400,5165	35511,2581

87118,9869 83978,9672 171097,954

15 ans

M	F	T
15676,902	19608,0256	35284,9277
15676,902	19608,0256	35284,9277
1430,94168	1074,52826	2505,46994
1472,18833	1117,89013	2590,07847
2440,95594	1942,82325	4383,77919
3413,95398	2503,35473	5917,3087
2624,97948	1867,73318	4492,71267
4227,25342	3379,05296	7606,30638
15610,2728	11885,3825	27495,6553
1234,22686	879,928658	2114,15551
855,603707	611,296592	1466,9003
1455,26663	1177,1161	2632,38273
1912,15266	1644,5782	3556,73086
588,029247	425,157837	1013,18708
1802,16158	1375,94613	3178,10771
3725,94791	3017,35152	6743,29943
1851,86909	1693,2281	3545,09719
1096,738	808,011412	1904,74941
1096,738	1017,41751	2114,15551
2803,71499	2577,38719	5381,10218
1517,66541	1207,78669	2725,45211
19940,1141	16435,2059	36375,32
2192,4184	1760,91492	3953,33332
529,860887	366,989476	896,850363
1865,61797	1497,57089	3363,18886
2183,95755	1603,33154	3787,28909
3149,55234	2438,84073	5588,39306
9921,40714	7667,64756	17589,0547
897,907969	603,893346	1501,80132
1734,47476	1177,1161	2911,59086
1035,39682	834,451576	1869,8484
1719,66827	1145,3879	2865,05617
1155,96397	805,896199	1961,86017
1107,31407	754,073477	1861,38755
3145,32191	2792,08132	5937,40323
10796,0478	8112,89992	18908,9477
1233,16925	1079,8163	2312,98555
2244,24112	1612,85	3857,09112
2613,34581	2108,86748	4722,21329
1846,58105	1546,22079	3392,80184
4360,51185	3659,3187	8019,83054
12297,8491	10007,0733	22304,9224
84242,5929	73716,2348	157958,828

18 ans

M	F	T
17996,2332	22385,3004	40381,5337
17996,2332	22385,3004	40381,5337
1243,74531	1059,72177	2303,46709
1130,58141	921,175314	2051,75673
2191,36079	1941,76564	4133,12644

2676,8022	2244,24112	4921,04332
2139,53807	1867,73318	4007,27126
3617,01444	3498,5625	7115,57694
12999,0422	11533,1995	24532,2418
1020,59033	884,159084	1904,74941
768,879969	855,603707	1624,48368
1325,18102	1198,26823	2523,44925
1390,75263	1525,06866	2915,82129
536,206526	419,869804	956,07633
1378,06135	1370,6581	2748,71945
2899,95719	3158,01319	6057,97038
2079,2545	1791,58551	3870,84001
1067,12502	897,907969	1965,03299
720,230067	1059,72177	1779,95184
2634,49794	2675,7446	5310,24254
1307,20171	1137,98466	2445,18637
17127,9382	16974,5853	34102,5235
1913,21027	1648,80863	3562,01889
412,466558	407,178526	819,645084
1881,48207	1361,13964	3242,62171
1708,03459	1502,85892	3210,89352
2971,87443	2340,48332	5312,35775
8887,06792	7260,46903	16147,537
683,213838	509,766362	1192,9802
1330,46905	1097,79561	2428,26466
953,961117	693,789903	1647,75102
1335,75709	1329,41145	2665,16853
1025,87836	877,813445	1903,69181
994,150166	956,07633	1950,2265
3118,88175	2887,26591	6006,14765
9442,31137	8351,919	17794,2304
867,237379	924,348133	1791,58551
1307,20171	1539,87515	2847,07686
1955,51453	2041,18066	3996,69519
1403,44391	1288,16479	2691,6087
3089,26876	2948,60709	6037,87585
7755,4289	7817,82769	15573,2566
74208,0219	74323,301	148531,323