আদমশুমারী ২০০১
প্রাথমিক রিপোর্ট

POPULATION CENSUS 2001
PRELIMINARY REPORT

BANGLADESH BUREAU OF STATISTICS
Statistics Division, Ministry of Planning
Government of the People's Republic of Bangladesh
Parishankhan Bhaban
Agargaon, Sher-e-Bangla Nagar, Dhaka

August 2001 আগষ্ট ২০০১

EDITORIAL COMMITTEE

Chairman

Syed Tanveer Hussain

Census Commissioner and Secretary
Statistics Division, Ministry of Planning

Members

Hamidul Haque Bhuiyan	Director
Md. Khurshid Kamal	Director
S.M. Tajul Islam	Joint Director
Md. Abdul Malik	Project Director
Mainuddin Ahmed	Project Director
Md. Nowsher Alam	Deputy Director
Md. Nowsherwa	Deputy Director
Shamsuzzoha	Deputy Director
Md. Nurul Islam	Deputy Director
Abdul Mannan	Deputy Director
Md. Nizam Uddin Chowdhury	Deputy Director
Md. Zulfiker Ahmed	Statistical Officer
Md. Abdus Satter	Statistical Officer

Member-Secretary

Abdur Rashid Sikder	Director

প্রাথমিক রিপোর্ট

আদমশুমারী ২০০১

PRELIMINARY REPORT

POPULATION CENSUS 2001

আগষ্ট ২০০১

August 2001

BANGLADESH BUREAU OF STATISTICS

Statistics Division, Ministry of Planning
Government of the People's Republic of Bangladesh
Dhaka, Bangladesh

মুখ বন্ধ

জাতীয় পরিসংখ্যান পরিষদের সিদ্ধান্তের পরিপ্রেক্ষিতে ২০০১ সালের জানুয়ারী মাসের ২৩ থেকে ২৭ তারিখের মধ্যে বাংলাদেশ পরিসংখ্যান ব্যুরো দেশব্যাপী চতুর্থ আদমশুমারী ও গৃহগণনা সাফল্যজনকভাবে সম্পন্ন করেছে জেনে আমি অত্যন্ত আনন্দিত। প্রসঙ্গতঃ উল্লেখ করা যেতে পারে যে নূতন শতাব্দীর এটাই প্রথম আদমশুমারী।

শুমারী সংক্রান্ত এই প্রাথমিক রিপোর্টে জাতীয়, বিভাগীয় এবং জেলা পর্যায়ে খানার সংখ্যা এবং লিঙ্গ ভেদে লোক সংখ্যা প্রদান করা হয়েছে। শুমারী প্রশ্নপত্রের সাথে প্রদত্ত টালি শীটে স্থানীয় গণনাকারী কর্তৃক গণনাকৃত সংখ্যার ভিত্তিতে এই রিপোর্ট প্রণীত হয়েছে। পরবর্তীতে কম্প্যুটার ও আধুনিক প্রযুক্তি ব্যবহার করে চূড়ান্ত রিপোর্ট প্রণয়ন করা হবে এবং উহাতে গৃহ, খানা, লোক সংখ্যা ও তাঁদের আর্থ-সামাজিক এবং ডেমোগ্রাফিক বৈশিষ্ঠাবলী বিস্তারিতভাবে প্রদান করা হবে। ঐ সমস্ত তথ্যাবলী জাতীয় এবং অন্যান্য প্রশাসনিক পর্যায়ে বিভাজন করে দেখানো হবে।

আমি নিশ্চিত যে সকল পরিকল্পনাবিদ, গবেষক, প্রশাসক এবং জনসাধারণ এ রিপোর্ট দ্বারা খুবই উপকৃত হবেন।

শুমারী একটি বৃহৎ কর্মকান্ড। এ পরিপ্রেক্ষিতে আমি পরিসংখ্যান বিভাগের সচিব এবং বাংলাদেশ পরিসংখ্যান ব্যুরোর মহাপরিচালক জনাব সৈয়দ তানভীর হোসেন এবং তাঁর সহযোগীদের দেশব্যাপী এই শুমারী কার্য্যকরভাবে পরিচালনা ও সম্পন্ন করবার জন্য তাঁদের আন্তরিক প্রচেষ্টার প্রশংসা করি। সময় মত এ রিপোর্ট প্রকাশ করবার জন্যও তাঁদের প্রচেষ্টাকে স্বাগত জানাই।

স্থানীয় সরকার, বিভিন্ন স্তরে নিয়োজিত সরকারী কর্মচারীবৃন্দ, প্রচার মাধ্যম এবং সকল জনসাধারণ যাঁরা শুমারী কাজে সাহায্য ও সহযোগীতা প্রদান করে শুমারীকে সাফল্যমন্ডিত করেছেন তাঁদের সকলকে ধন্যবাদ জানাচ্ছি।

তারিখ, ঢাকা (এম হাফিজউদ্দিন খান)
আগষ্ট ২০০১ উপদেষ্টা

পরিকল্পনা, অর্থ, পাট ও বস্ত্র মন্ত্রণালয়
গণপ্রজাতন্ত্রী বাংলাদেশ সরকার

FOREWORD

It gives me great pleasure to note that, in accordance with the decision of the National Statistics Council (NSC), the Bangladesh Bureau of Statistics successfully conducted the fourth nation wide census of population and housing during the period January 23-27, 2001. Incidentally, this is also the first census of the new millennium.

As I understand, this Preliminary Report containing data on number of households and population by sex, has been prepared on the basis of the summary results prepared by the local level enumerators on the tally sheets provided with the Census Questionnaires. The final report will be published later after completion of mechanical processing using the latest computing technology and will provide detailed and extensive data relating to households and housing, population and their socio-economic, demographic and other characteristics at national, district and other lower administrative levels.

I am confident that this Preliminary Report on the Census will be very useful for planners, researchers, administrators and the general public.

The Census is a task of gigantic magnitude. In this respect I must congratulate Mr. Syed Tanveer Hussain, Secretary, Statistics Division and Director General, Bangladesh Bureau of Statistics and his colleagues for sincere and dedicated efforts in conducting the nationwide Census successfully and also for bringing out this Preliminary Report in due times.

I am also thankful to the members of the local bodies, civil servants at various levels, the media and the general public for their help and cooperation in making the Census successful.

Date, Dhaka (M Hafizuddin Khan)
August 2001 Advisor

Ministry of Planning, Finance, Jute and Textiles
Government of the People's Republic of Bangladesh

ভূমিকা

২০০১ সালের ২৩ থেকে ২৭শে জানুয়ারী বাংলাদেশের চতুর্থ আদমশুমারী ও গৃহগণনা অনুষ্ঠিত হয়। একটি নির্দ্দিষ্ট সময়ে বাংলাদেশের অভ্যন্তরে সকল গৃহ ও জনসংখ্যা সংক্রান্ত তথ্যাদি সংগ্রহ করাই এ শুমারীর প্রধান উদ্দেশ্য।

জাতীয় পরিসংখ্যান কাউন্সিলের সিদ্ধান্ত অনুযায়ী শুমারীর সমগ্র কার্য্যাবলী তিনটি পর্য্যায়ে সমাপ্ত করবার পরিকল্পনা করা হয়। প্রথম পর্য্যায়ে তথ্য ধারণের জন্য ও. এম. আর ব্যাবহার উপযোগী সংক্ষিপ্ত প্রশ্নপত্রের মাধ্যমে সকল খানা ও জন সংখ্যার মৌলিক তথ্যাবলী সংগ্রহ করা; দ্বিতীয় পর্য্যায়ে নমুনা জরীপের মাধ্যমে পূর্ণ গণনার কভারেজ ও গুণগত মান যাচাই করা; এবং তৃতীয় পর্য্যায়ে গৃহ, খানা, জনসংখ্যা এবং তাঁহাদের ডেমোগ্রাফিক বৈশিষ্ঠাবলীর উপর বিস্তারিত তথ্য সংগ্রহ করা। উপরোক্ত তিনটি পর্য্যায়ের প্রথম দুটির মাঠ পর্য্যায়ের কাজ ইতিমধ্যে সমাপ্ত হয়েছে। তৃতীয় এবং শেষ পর্য্যায়ের কাজ ২০০১ সালের নভেম্বর মাসে সমাপ্ত হবে বলে আশা করা যায়।

বাংলাদেশ পরিসংখ্যান ব্যুরোকে শুমারী সংক্রান্ত বিভিন্ন বিষয়ে সুপারিশ প্রণয়নের জন্য বিভিন্ন পেশায় নিয়োজিত দেশের খ্যাতনামা বিশেষজ্ঞগণের সমন্বয়ে একটি ষ্ট্যানডিং টেকনিক্যাল কমিটি গঠন করা হয়। বাংলাদেশ পরিসংখ্যান ব্যুরো কর্তৃক আয়োজিত দু'টি সেমিনারে তথ্য ব্যবহারকারী এবং বিশেষজ্ঞগণ বিভিন্ন বিষয়ে মতামত প্রদান করেন। তথ্যের প্রয়োজনীয়তা, কভারেজ এবং উপস্থাপনের উপর অনুষ্ঠিত ঐ দু'টি সেমিনারে বিশেষজ্ঞগণের মতামত, প্রি-টেষ্ট এবং ষ্ট্যানডিং টেকনিক্যাল কমিটির সুপারিশের ভিত্তিতে শুমারী প্রশ্নপত্র তৈরী করা হয়।

তথ্য ধারণের জন্য ও. এম. আর প্রশ্নপত্রটি একটি মড্যুলার ফরমে গঠন করা হয়। এতে গৃহ ও খানা সংক্রান্ত ১৬টি প্রশ্ন এবং প্রত্যেক ব্যক্তির জন্য ১২টি প্রশ্ন অন্তর্ভূক্ত ছিল। সংশোধিত ডি-ফেক্টো পদ্ধতিতে মাঠ পর্য্যায়ের গণনা কাজ করা হয় এবং তদনুসারে ২২শে জানুয়ারী দিবাগত রাত্রে (শুমারী রাত্র) কর্মরত লোকজন ব্যতীত ভাসমান লোকসহ অন্য সকলকে যে যেখানে ছিলেন, তাঁকে সেখানেই গণনা করা হয়। ফলে এ শুমারীর মাধ্যমে শুমারী রাত্রে বাংলাদেশের খানা, জনসংখ্যা এবং তাঁদের বৈশিষ্ট সম্বন্ধে জানতে পারি।

PREFACE

The fourth decennial Census of Population and Housing in Bangladesh was held during January 23-27, 2001. The main objectives of the census were to enumerate all the households and the people in the country at a point of time.

As per decision of the National Statistical Council (NSC), the entire census work was planned to be executed in three phases. In Phase I, basic information of all households and individual persons would be collected using a short questionnaire designed for data capture through Optical Mark Reader (OMR) and Optical Character Reader(OCR). In Phase 2, a Post Enumeration Check (PEC) survey would be conducted for evaluation of the quality and extent of coverage of the main census. Finally, in Phase 3, a Sample Census would be conducted for collecting detailed information on housing, households, population and their demographic characteristics. While the field work relating to Phase 1 and 2 has been completed, the work relating to Phase 3 is expected to be completed by November, 2001.

A Standing Technical Committee comprising of well known experts in various disciplines was formed to advise the Bangladesh Bureau of Statistics on various matters relating to the Census. Two Seminars were organized by Bangladesh Bureau of Statistics in which various users of census data and experts participated and exchanged their views regarding data requirement, coverage and presentation. The census questionnaire was framed after due consideration of the recommendations of the Standing Technical Committee, results of pre-tests and the consensus developed in the Seminars.

The Census Questionnaire designed for data capture through Optical Mark Reading equipment, was structured in a modular form having 16 questions on housing and household characteristics and 12 questions for individual members. In field operation modified *de-facto* procedure was adopted for enumeration. Except for persons engaged in night duty, everybody, including the floating population, was counted where he/she had been found during the Census Night i.e. the night between 22nd and 23rd January, 2001. Thus, the census provides a count of the households and the population as existed during the census night.

শুমারীর পূর্ণতা (কভারেজ) নিশ্চিত করণ এবং কর্ম পদ্ধতির সুবিধার্থে সারাদেশকে প্রায় ২,৬২,০০০টি গণনা এলাকা এবং ৪২,৮৮২টি সুপারভাইজার এলাকায় বিভক্তি করা হয়। প্রশাসনিক বিভাজনের আওতায় প্রত্যেক গণনা এলাকাকে এককভাবে চিহ্নিত করবার প্রয়াসে জিও কোড প্রদান এবং তদনুসারে প্রত্যেক গণনা এলাকার নবায়নকৃত ম্যাপ গণনাকারী ও সুপারভাইজারকে প্রদান করা হয়। তদারকি, শুমারী কার্যক্রমে সমন্বয় সাধন ও শুমারী কর্মীদের প্রশিক্ষণ প্রদানের জন্য বাংলাদেশ পরিসংখ্যান ব্যুরোর কর্মকর্তা ও কর্মচারীদের মধ্য হতে ২৪৭৮ জন জোনাল অফিসার, ১১৯ জন জেলা শুমারী সমন্বয়কারী এবং ৩২ জন আঞ্চলিক শুমারী সমন্বয়কারী নিয়োগ করা হয়।

To ensure full coverage and for operational convenience, the whole country was divided into about 2,62,000 Enumeration Areas (EAs) and 42,882 Supervisory Areas. In order to facilitate identification of all EAs within administrative areas, unique Geo-codes were assigned to each EA and a corresponding map was prepared and supplied to each enumerator and supervisor. For supervision, coordination of census work and for imparting training to the enumerators and supervisor 2478 Zonal Officers, 119 District Census Coordinators and 32 Regional Census Coordinators were appointed from among the officers and other permanent members of the staff of BBS.

শুমারীতে স্থানীয় প্রশাসন ও জন সাধারণের সক্রিয় সহযোগীতা পাবার জন্য জেলা, উপজেলা, পৌরসভা, ওয়ার্ড এবং ইউনিয়ন পর্য্যায়ে শুমারী কমিটি গঠন করা হয়। স্থানীয়ভাবে বসবাসরত শিক্ষক এবং শিক্ষিত বেকার যুবক/যুব মহিলা হতে সুপারভাইজার ও গণনাকারী নিয়োগ করা হয়। সকল স্তরে অভিন্ন প্রশিক্ষণ প্রদানের উদ্দেশ্যে একটি ভারবাটিম প্রশিক্ষণ ম্যানুয়াল ব্যবহার করা হয়।

Census committees were formed at the Zila, Upazila, Municipality, Ward and Union levels to facilitate active cooperation of local bodies and the general public. Supervisors and enumerators were selected from amongst the local teachers and educated unemployed youths residing in the area of their respective assignment. In order to maintain uniformity in training at all levels, a verbatim training manual was used.

রেডিও, টেলিভিশন, দৈনিক পত্রিকা, পোষ্টার, ব্রসিউর, ষ্টিকার ও ব্যানার ব্যবহার করে ব্যাপক প্রচারনা কাজ চালানো হয়। গ্রাম ও শহর এলাকার প্রত্যেকটি গণনা এলাকায় মাইক ব্যবহার করে প্রচারনা করা হয়। প্রতিটি জেলা, উপজেলা, পৌরসভা, ইউনিয়ন ও ওয়ার্ড পর্য্যায়ে শুমারী কন্ট্রোল রুম স্থাপন করা হয়। হেড অফিসে স্থাপিত কেন্দ্রীয় কন্ট্রোল রুম দিন রাত খোলা থাকে। কেন্দ্রীয় কন্ট্রোল রুম ও মহাপরিচালকের সহিত সার্বক্ষনিক যোগাযোগ রক্ষার্থে প্রত্যেক আঞ্চলিক ও জেলা শুমারী সমন্বয়কারীকে এক সেট মোবাইল ফোনও দেওয়া হয়।

Vigorous publicity was launched though radio, television, newspaper, poster, brochure, sticker and banner. Extensive miking was made in all the enumeration areas, both in rural and urban areas of the country. Census control rooms were established at district, upazila, municipality, ward and union levels. The central control room at the headquarter operated round the clock. All DCCs, RCCs and Divionsal Co-ordinators were provided with mobile telephone for maintaining direct contact with the central control room and the Director General.

দৈব চয়নের ভিত্তিতে বাছাইকৃত ২৮০টি গণনা এলাকায় গণনা পরবর্তী শুমারী যাচাইয়ের কাজ ২৩শে ফেব্রুয়ারী তারিখ হতে ২৭শে ফেব্রুয়ারী,২০০১ তারিখের মধ্যে সম্পন্ন করা হয় এবং কেন্দ্রীয় অফিসে ঐ সমস্ত তথ্যাবলী প্রসেস করা হয়।

The Post Enumeration Check (PEC) survey was conducted from 23rd to 27th February, 2001 in 280 randomly selected enumeration areas throughout the country. The results are being processed at the BBS headquarters.

শুমারীর কাজ সঠিক সময়ে ও সুষ্ঠুভাবে সম্পন্ন করতে পরামর্শ এবং ব্যাপক সাহায্য প্রদানের জন্য আমি সাবেক পরিকল্পনা প্রতিমন্ত্রী ডঃ মহিউদ্দিন খান আলমগীরকে আন্তরিকভাবে ধন্যবাদ জ্ঞাপন করছি।

I express my sincere thanks to Dr. Mohiuddin Khan Alamgir, ex-State Minister for Planning for his help and advice and support in making the Census a successful venture.

শুমারী সফলভাবে সম্পন্ন করতে অকুণ্ঠ সহযোগীতা প্রদানের জন্য সকল প্রচার মাধ্যম, স্থানীয় সরকার কর্তৃপক্ষ এবং সর্বোপরি বাংলাদেশের সকল নাগরিকবৃন্দকে ধন্যবাদ জানাই। তাছাড়া শুমারী পরিকল্পনা ও বাস্তবায়নের ক্ষেত্রে বিভিন্ন সাহায্যের জন্য আমি ষ্ট্যানডিং টেকনিক্যাল কমিটির সকল সদস্যবৃন্দকে কৃতজ্ঞতার সাথে স্মরণ করছি। পরিশেষে আমি জেলা প্রশাসনের সর্বস্তরের সার্বিক সহযোগিতা প্রদানের বিষয়টি গুরুত্বের সাথে লিপিবদ্ধ করছি যা না হলে আমাদের সকল প্রচেষ্টা ব্যর্থ হত।

পরিশেষে অক্লান্ত প্রচেষ্টা ও নিষ্ঠার সাথে সময়মত শুমারী কাজ সফলভাবে সম্পন্ন করার জন্য আমি বাংলাদেশ পরিসংখ্যান ব্যুরোর সকল কর্মকর্তা ও কর্মচারীবৃন্দকে ধন্যবাদ জানাচ্ছি।

তারিখ, ঢাকা
আগষ্ট ২০০১

(সৈয়দ তানভীর হোসেন)
সচিব
পরিসংখ্যান বিভাগ এবং মহাপরিচালক
গণপ্রজাতন্ত্রী বাংলাদেশ সরকার

I am thankful to the media, members of local bodies and the public at large who provided their wholehearted support and cooperation for smooth conduct of the Census. I also acknowledge with gratitude the services of the members of the Standing Technical Committee who rendered valuable services in connection with planning and implementation of the Census. Finally I would like to place on record the all-out support given to our effort by all levels of the District administration without whose help our effects may have been in vain.

Finally, I thank all Officers and members of the staff of Bangladesh Bureau of Statistics for their hard work and relentless efforts to complete the census successfully in time.



Date, Dhaka
August 2001

(Syed Tanveer Hussain)
Census Commissioner

সূচীপত্র
Contents

Page

১। উপক্রমণিকা
Preamble 1-3

২। আদশুমারী ২০০১ এর সংক্ষিপ্ত ফলাফল
Summary findings of the Population Census, 2001 4-7

৩। চার্ট এবং গ্রাফ
Charts and Graphs. 8-11

৪। টেবিলসমূহের উপর সংক্ষিপ্ত বর্ণনা
Brief Notes on Tables. 12

৫। টেবিলসমূহ
Tables:

বি০১: এলাকা ভিত্তিক খানা এবং জনসংখ্যা, ২০০১
B01: Household and Population by Locality, 2001. 13

বি০২: প্রশাসনিক এলাকাসমূহ এবং পুরুষ-মহিলা ভিত্তিতে জনসংখ্যা, ২০০১
B02: Administrative Units, Household and Population by sex, 2001... 14-16

বি০৩: পৌরসভা ভিত্তিক খানা ও জনসংখ্যা, ২০০১
B03: Househol and Population of Municipalities, 2001 17-25

বি০৪: ষ্ট্যাটিসটিক্যাল মেট্রোপলিটন এলাকা ভিত্তিক খানা এবং জনসংখ্যা,২০০১
B04: Household and Population of Statistical Metropolitan Area,2001.. 26

বি০৫: অঞ্চল ভিত্তিক জনসংখ্যাকালিন সাড়ি, ১৯০১-২০০১
B05: Population time Series by Region, 1901-2001. 27

৬। পরিশিষ্টঃ
Appendix:

৬.১ - সংজ্ঞা ও মৌলিক বিষয়াদির ব্যাখ্যা
6.1 - Concepts and definitions

৬.২ - জনসংখ্যা ঘনত্ব ম্যাপ
6.2 - Population Density Map

৬.৩ - ঢাকা এস. এম. এ. এর ম্যাপ
6.3 - Map of Dhaka SMA

৬.৪ - চট্টগ্রাম এস. এম. এ. এর ম্যাপ
6.4 - Map of Chittagong SMA

৬.৫ - খুলনা এস. এম. এ. এর ম্যাপ
6.5 - Map of Khulna SMA

৬.৬ - রাজশাহী এস. এম. এ. এর ম্যাপ
6.6 - Map of Rajshahi SMA

৬.৭ - পৌরসভাসমূহের অবস্থানসহ বাংলাদেশের ম্যাপ
6.7 - Map of Bangladesh Showing Pourashavas

৬.৮ - প্রশ্নপত্রের কপি
6.8 - Census Questionnaire

১। উপক্রমণিকা

১.১ আদমশুমারীর উদ্দেশ্য ও পর্যাবৃত্তি

আদমশুমারী রাত্রিতে বাংলাদেশের ভৌগলিক এলাকায় জনসংখ্যা কত এবং তাঁদের মৌলিক বৈশিষ্ট কি উহা নিরূপনই আদমশুমারীর মূল উদ্দেশ্য। আদমশুমারীতে সংগৃহীত তথ্য নানাবিধ বিভাজন ও বিশ্লেষণ করে সর্ব প্রকার তথ্য ব্যবহারকারীর চাহিদা মিটানো হয়।

আদমশুমারী অনুষ্ঠানে বাংলাদেশ চিরাচরিত দশবার্ষিক পর্যাবৃত্তি অনুসরণ করে থাকে। যথারীতি গত ২৩, ২৪, ২৫, ২৬ ও ২৭শে জানুয়ারী ২০০১ইং তথা ১০, ১১, ১২, ১৩ এবং ১৪ই মাঘ, ১৪০৭বাং বাংলাদেশের চতুর্থ আদমশুমারী অনুষ্ঠিত হয়। ২২শে জানুয়ারী, ২০০১ইং দিবাগত মধ্য রাত্রিকে শুমারী রাত্রি ধরে ঐ রাত্রে যে যেখানে অবস্থান করেছেন তাকে সেখানে গণনা করা হয়েছে।

১.২ আদমশুমারী প্রস্তুতমূলক কার্যক্রম

সারা দেশের সকল জনগোষ্ঠি ব্যাপ্ত আদমশুমারী একটি প্রকান্ড ও ব্যয়বহুল কর্মকান্ড। কাউকে গণনায় বাদ বা দু'বার গণনা না করে সঠিক জনসংখ্যা নিরূপণ আদমশুমারীর অভিষ্ট লক্ষ্য। এ লক্ষে উপনীত হওয়ার জন্য গণনার পূর্বে এর প্রস্তুতিমূলক কাজের জন্য সাধারণভাবে প্রায় তিন বৎসর সময় প্রয়োজন হয়। ১৯৯৮ সালে ম্যাপ প্রস্তুতের মাধ্যমে শুমারীর প্রস্তুতিমূলক কাজ শুরু হয় এবং পর্যায়ক্রমে নিম্নলিখিত প্রধান প্রধান কাজসমূহ সম্পন্ন করা হয়ঃ

১.২.১ ম্যাপ নবায়নের মাধ্যমে গণনা এলাকা গঠন।
১.২.২ প্রিটেষ্ট অনুষ্ঠান এবং প্রশ্নপত্র চূড়ান্তকরণ।
১.২.৩ জোনাল অপারেশন অনুষ্ঠানের মাধ্যমে মাঠ পর্যায়ে সংগঠন প্রতিষ্ঠা।
১.২.৪ মাঠ কর্মীদের প্রশিক্ষণ প্রদান।
১.২.৫ প্রচারনার মাধ্যমে আদমশুমারী সম্পর্কে গণস্বচেনতা গড়ে তোলা।
১.২.৬ জিও-কোড তালিকা নবায়ণ ও চূড়ান্তকরণ।
১.২.৭ প্রয়োজনীয় প্রশ্নপত্র, ম্যানুয়াল ও ফর্ম মুদ্রণ।

1. Preamble

1.1 The main objective of conducting the Population Census is to count the number of people residing in the geographical territory of Bangladesh as on Census Night. Data collected through population census are cross-classified and analysed to meet the demand of various users.

Bangladesh follows the decennial tradition of conducting the Population Census. As usual Bangladesh conducted the fourth population census on the 23rd, 24th, 25th, 26th and 27th January, 2001 corresponding to 10th, 11th, 12th, 13th and 14th Magh, 1407 of the Bengali calender. Taking mid-night of the 22nd January, 2001 as Census Night, all persons were counted in the place where they stayed during that night.

1.2 Preparatory works of population census.

The Population Census is a gigantic and expensive work which covers all persons of the country. The target is to determine the exact number of people of the country without omission or duplication. To accomplish this target the census requires three years of preparatory works before actual count. The census preparatory work was launched through mapping work in 1998 and in turn the following main jobs were completed subsequently:

1.2.1 Maps up-dating and delineation of Enumeration area (EA) on maps.
1.2.2 Conducting Pre-tests and finalization of questionnaire.
1.2.3 Conducting Zonal operation to build field level organization.
1.2.4 Imparting training to field staff.
1.2.5 Creating awareness about census through publicity.
1.2.6 Up-dating and finalizing of geo-code list.
1.2.7 Printing questionnaires, manuals and forms.

আদমশুমারীর মত বৃহৎ কর্মকান্ড পরিচালনার উপর নিয়ন্ত্রণ প্রতিষ্ঠা এবং সকল এলাকায় গণনা নিশ্চিত করার জন্য সারাদেশকে প্রায় ২,৬২,০০০ গণনা এলাকায় বিভক্ত করে ম্যাপ তৈরী করা হয়। গড়ে ১০০টি খানা সমন্বয়ে একটি গণনা এলাকা গঠন করা হয়েছে। সঠিকভাবে সনাক্তকরণের জন্য মৌজা ম্যাপের ভিত্তিতে গণনা এলাকায় বিভক্ত করা হয়েছে। মৌজার মধ্যে একাধিক গ্রাম থাকলে প্রথমে গ্রাম এবং গ্রামের মধ্যে ১০০ এর অধিক খানা থাকলে একাধিক গণনা এলাকায় বিভক্ত করা হয়েছে। যে সব গ্রামের খানার সংখ্যা ৬০ এর কম উহা নিকটস্থ অন্য একটি ছোট গণনা এলাকার সহিত যুক্ত করে দেওয়া হয়েছে। পৌর এলাকায় মহল্লাগুলোকেও এক বা একাধিক গণনা এলাকায় বিভক্ত করা হয়েছে।

To establish operational control over massive work like population census and to ensure count in all areas, the whole country was divided into approximately 2,62,000 Enumeration Areas (EA). On an average, each EA consisted of about 100 households. For proper identification, mauza maps have been taken as the base for delineating EAs. Villages having more than 100 households were divided into two or more enumeration areas. Enumeration areas having less than 60 households were merged with another adjacent smaller enumeration area. In municipal areas, mahallahs were also divided into one or more enumeration areas.

একটি গণনা এলাকার জন্য একজন করে গণনাকারী নিযুক্ত করা হয়েছে। ৬ হতে ৭ জন গণনাকারীর কাজ তদারক করার জন্য ম্যাপের সাহায্যে একটি করে সুপারভাইজার এলাকা গঠন করা হয়েছে। সারা দেশে ৪৭,৬৭৮টি সুপারভাইজার এলাকা গঠন করা হয়। মাঠ পর্যায়ে কাজ পরিচালনার সুবিধার্থে বড় বড় উপজেলা/থানাগুলোকে প্রায় ১০০টি গণনা এলাকার জন্য একটি করে জোন গঠন করা হয়। সারা দেশে মোট ২৪৭৮টি জোন গঠন করা হয়। সামান্য কিছু বাদে প্রায় সকল জোনে বাংলাদেশ পরিসংখ্যান ব্যুরোর কর্মচারীদের মধ্য হতে জোনাল অফিসার নিযুক্ত করা হয়। বাংলাদেশ পরিসংখ্যান ব্যুরোর কর্মকর্তাদের মধ্য হতে ১১৯ জন জেলা সমন্নয়কারী, ৩২ জন আঞ্চলিক সমন্নয়কারী এবং ৮ জন বিভাগীয় সমন্নয়কারী নিযুক্ত করা হয়। বাংলাদেশ পরিসংখ্যান ব্যুরোর মহাপরিচালক জাতীয় সমন্বয়কারী এবং সেন্সাস কমিশনারের দায়িত্ব পালন করেন।

One enumerator was appointed for each enumeration area. To supervise the work of 6 to 7 enumerators, one supervisor was appointed. A Supervisor’s area was delineated on the maps and as a whole 47,678 supervisor’s area were created for the country. For convenience of field operation, the big Upazilas/Thanas were divided into zones comprising about 100 EAs. In total 2478 Zones were created. Excepting very few zones the Zonal Officers were appointed from the staff of BBS. 119 District Co-ordinators were appointed from Class-1 and Class-II Gazetted Officers and 32 Regional Co-ordinators were appointed from senior officers of the Bangladesh Bureau of Statistics. Eight Divisional Co-ordinators were also appointed from the senior most officers of Bangladesh Bureau of Statistics. The Director-General of Bangladesh Bureau of Statistics acted as the National Co-ordinator and Census Commissioner.

স্থানীয় প্রশাসনের সংক্রিয় অংশ গ্রহণ ও সাহায্য সহযোগীতা নিশ্চিত করার জন্য জেলা, উপজেলা, পৌরসভা, ইউনিয়ন/ওয়ার্ড পর্যায়ে শুমারী কমিটি গঠন করা হয়। শুমারীর তথ্য প্রদানে জনগণকে উদ্বুদ্ধ করার জন্য দেশের সকল প্রচার মাধ্যম ব্যবহার করা হয়।

To ensure participation and help of local administration, Census Committee were formed at District, Upazila, Pourashava, Union/Ward level. Intensive publicity was launched to motivate the general people for co-operating to provide census information.

১.৩ শুমারী নিয়ন্ত্রণ, প্রক্রিয়াকরণ ও রিপোর্ট প্রণয়নঃ

সকল ভৌগলিক এলাকা সঠিকভাবে চিহ্নিত করার জন্য এবং গণনাকৃত তথ্যাদি যথাসময়ে প্রক্রিয়াকরণের সাহায্যার্থে গণনা এলাকা ও সকল প্রশাসনিক এলাকার জিও কোড নবায়ন করা হয়েছে। কম্পিউটার নিয়ন্ত্রিত জিও কোড তালিকার মাধ্যমে শুমারী দ্রব্যাদি বিতরণ ও শুমারী অনুষ্ঠান নিয়ন্ত্রণ করা হয়েছে। যথাসময়ে শুমারী তথ্যাদি প্রক্রিয়াজাত করে রিপোর্ট প্রণয়ন নিশ্চিত করার জন্য OCR/OMR এ সরাসরি পড়ার উপযুক্ত প্রশ্নপত্র তৈরী করা হয়েছে।

আদমশুমারী ২০০১ মূলতঃ ৩টি পর্যায়ে বিভক্তঃ

পর্যায়-১ঃ মূল গণনাঃ- সংক্ষিপ্ত ওসিআর/ও.এম.আর প্রশ্নপত্র ব্যবহার করে খানা ও ব্যক্তি সংক্রান্ত মৌলিক তথ্য সংগ্রহ করা;

পর্যায়-২ঃ গণনা পরবর্তী যাচাই (পি.ই.সি)ঃ- বিশেষ নমুনা জরীপের মাধ্যমে মূল শুমারীর গুণগতমান ও পূর্ণতা (কভারেজ) যাচাই;

পর্যায়-৩ঃ নমুনা শুমারীঃ- বাছাইকৃত এলাকায় নমুনা শুমারীর মাধ্যমে নির্বাচিত খানা এবং ব্যক্তি সম্পর্কে বিস্তারিত আর্থ-সামাজিক তথ্যাদি সংগ্রহ করা।

1.3 Census control, processing and preparation of Report.

The geo-coding system was updated for all areas starting with EAs to administrative divisions for numeric identification and for processing of the census data. A computer based control system was established for distribution of census materials, actual conduct of the census and for monitoring the census operation. To ensure timely processing of the census, the questionnaire was designed in OCR/OMR format.

The Population Census 2001 has three phases:

Phase-1: Main Count:- Collection of basic information for all households and individuals using OCR/OMR format questionnaire;

Phase-2: Post Enumeration Check (PEC):- A special survey for quality and coverage evaluation of the Phase-1 operation.

Phase-3: Sample Census:- A Sample Census for collecting detailed Socio-economic and demographic information from selected households and individuals in the selected areas.

২। বাংলাদেশ আদমশুমারী,২০০১ এর সংক্ষিপ্ত ফলাফল।

টালি শীটের প্রদত্ত হিসাবের ভিত্তিতে শুমারীর প্রাথমিক ফলাফল প্রণয়ন করা হয়েছে। শুমারীতে প্রতিটি শুমারী বইয়ের জন্য টালি শীট দু'টি (সার-সংক্ষেপ) তৈরী করা হয়েছে। ম্যানুয়েল এডিটিং এর পর একটি টালিশিট ও.সি.আর (OCR) মেশিন ও কম্পিউটারে প্রক্রিয়াকরণ করা হয়েছে। প্রাথমিক রিপোর্টের ফলাফল নিম্নরুপঃ-

২.১ জনসংখ্যাঃ

২২শে জানুয়ারী,২০০১ইং শুমারী রাত্রিতে গণনাকৃত বাংলাদেশের জনসংখ্যাঃ-

মোট	১২,৩১,৫১,২৪৬
পুরুষ	৬,২৭,৩৫,৯৮৮
মহিলা	৬,০৪,১৫,২৫৮

২.২ সমন্বয়কৃত জনসংখ্যাঃ

শুমারীর পূর্ণতা এবং গুণগতমান যাচাইয়ের জন্য ২৩-২৭শে ফেব্রুয়ারী ২০০১ইং তারিখের মধ্যে গণনা পরবর্তী যাচাই (পিইসি) অনুষ্ঠিত হয়েছে। পিইসি এর প্রক্রিয়াকরণের কাজ চলছে। তবে আংশিক হিসাব হতে দেখা যাচ্ছে যে বিভিন্ন কারণে মূল শুমারীতে ৪.৯৫% লোক গণনা হতে বাদ পড়েছে। পিইসি'র ফলাফল সমন্বয় সাধনের পর ২২ জানুয়ারী,২০০১ইং তারিখে বাংলাদেশের জনসংখ্যা দাড়ায়ঃ

মোট	১২,৯২,৪৭,২৩৩
পুরুষ	৬,৫৮,৪১,৪১৯
মহিলা	৬,৩৪,০৫,৮১৪

২.৩ জনসংখ্যার প্রবৃদ্ধির হারঃ

আদমশুমারী ১৯৯১ এর গণনাকৃত জনসংখ্যার (১০.৬৩ কোটি) তুলনায় আদমশুমারী ২০০১ এর প্রাথমিকভাবে গণনাকৃত জনসংখ্যার (১২.৩২ কোটি) বার্ষিক চক্র-বৃদ্ধির হার ১.৪৭%। আদমশুমারী ১৯৯১ তে আন্ডার কাউন্টের হার ছিল ৪.৬১%। আদমশুমারী ১৯৯১ এর সমন্বয়কৃত জনসংখ্যার (১১.১৫ কোটি) তুলনায় ২০০১ এর ১২.৯৩ কোটি জনসংখ্যার বার্ষিক বৃদ্ধির হার ১.৪৮%।

২.৪ জনসংখ্যার ঘনত্বঃ

বাংলাদেশের মোট আয়তন ১,৪৭,৫৭০ বর্গ কিলোমিটার। মোট জনসংখ্যা ১২,৩১,৫১,২৪৬ জন। প্রতি বর্গ কিলোমিটারে জনসংখ্যার ঘনত্ব ৮৩৪ জন। আদমশুমারী-২০০১ এবং আদমশুমারী-১৯৯১ এর জনসংখ্যার ঘনত্ব নিম্নরূপঃ

শুমারী বৎসর	জনসংখ্যার ঘনত্ব/বর্গকিলোমিটার
২০০১	৮৩৪
১৯৯১	৭২০

2. SUMMARY FINDINGS OF POPULATION CENSUS-2001

Census preliminary results have been prepared on the basis of tally sheet figures. Two tally sheets were attached to each census book and one edited tally sheet was run in the OCR machine and processed. Preliminary results thus obtained are given below:

2.1 Population:

The enumerated population of Bangladesh as on the census night of 22nd January, 2001:

Total	12,31,51,246
Male	6,27,35,988
Female	6,04,15,258

2.2 Adjusted Population:

To assess the coverage and quality of the census count, a Post Enumeration Check(PEC) survey was conducted between February 23-27, 2001. The data processing of PEC is going on. On the basis of sample assessment of PEC data it is estimated that approximately 4.95% of the population were missed in the census count. Adjusting for the persons missed, the population of Bangladesh on the night of January 22,2001:

Total	12,92,47,233
Male	6,58,41,419
Female	6,34,05,814

2.3 Population Growth Rate:

The annual compound growth rate of Population (12.32 crores) of Bangladesh as per 2001 Census over the enumerated Population (10.63 crores) of 1991 Census is 1.47%. The undercount rate in 2001 census was estimated to be 4.95%. The annual compound growth rate of population in the 2001 (12.93 crores) census over the adjusted 1991 census population is 1.48%.

2.4 Population Density:

Total area of Bangladesh is 1,47,570 Square Kilo meter. Total population is 12,31,51,246. The Population Density is 834 per square Kilo metre. The Population Density of Population Census 2001 and 1991 are given below:

Census Year	Population Density/Sq.KM
2001	834
1991	720

২.৫ বিভাগ ভিত্তিক জনসংখ্যাঃ

দেশের ছয়টি বিভাগের জনসংখ্যা নিম্নরূপঃ

বিভাগ	জনসংখ্যা	জন-ঘনত্ব
বরিশাল	৮১,১২,৪৩৫	৬১০
চট্রগ্রাম	২,৩৯,৯৯,৩৪৫	৭১১
ঢাকা	৩,৮৬,৭৭,৮৭৬	১২৪৩
খুলনা	১,৪৪,৬৮,৮১৯	৬৫০
রাজশাহী	২,৯৯,৯২,৯৫৫	৮৬৯
সিলেট	৭৮,৯৯,৮১৬	৬২৭
বাংলাদেশ	**১২,৩১,৫১,২৪৬**	**৮৩৪**

২.৬ বিভাগ ভিত্তিক সমন্বয়কৃত জনসংখ্যা এবং জনসংখ্যার ঘনত্বঃ

বাংলাদেশের ছয়টি বিভাগের সমন্বয়কৃত জনসংখ্যা ও সমন্বয়কৃত জনসংখ্যার ঘনত্ব নিম্নরূপঃ

বিভাগ	সমন্বয়কৃত জনসংখ্যা	সমন্বয়কৃত জনঘনত্ব/ প্রতি বর্গ কিঃ মিঃ
বরিশাল	৮৫,১৪,০০০	৬৪০
চট্রগ্রাম	২,৫১,৮৭,৩১৩	৭৪৬
ঢাকা	৪,০৫,৯২,৪৩১	১,৩০৪
খুলনা	১,৫১,৮৫,০২৬	৬৮২
রাজশাহী	৩,১৪,৭৭,৬০৬	৯১২
সিলেট	৮২,৯০,৮৫৭	৬৫৮
বাংলাদেশ	**১২,৯২,৪৭,২৩৩**	**৮৭৬**

২.৭ পুরুষ-মহিলা অনুপাতঃ

পুরুষ-মহিলা অনুপাত (সেক্স-রেসিও) ১০৩.৮। অর্থাৎ বাংলাদেশে প্রতি ১০৩.৮ জন পুরুষের অনুপাতে ১০০ জন মহিলা আছে।

২.৮ খানাঃ

আদমশুমারী ২০০১ এ গণনাকৃত মোট খানার সংখ্যা ২ কোটি ৫৪ লক্ষ। বিভাজন নিম্নে দেখানো হলঃ

খানার প্রকার	সংখ্যা
সাধারণ খানা	২৪৯২৪৬১৩
প্রতিষ্ঠানিক খানা	৪৩৭৭০৮
মোট খানা	২৫৩৬২৩২১

আদমশুমারী ২০০১ অনুযায়ী খানার গড় সাইজ ৪.৮ জন (অসমন্বয়কৃত)। এর তুলনায় আদমশুমারী, ১৯৯১ এ গড় সাইজ ছিল ৫.৫। এ থেকে বুঝা যায় গত এক দশকে খানার আকার হ্রাস পেয়েছে।

2.5 Population by Division:

The population size of six Divisions of the country are as follows:

Division	Population	Density
Barisal	81,12,435	610
Chittagong	2,39,99,345	711
Dhaka	3,86,77,876	1243
Khulna	1,44,68,819	650
Rajshahi	2,99,92,955	869
Sylhet	78,99,816	627
Bangladesh	12,31,51,246	834

2.6 Adjusted Population by Division and Population Density:

The adjusted population and adjusted population density are as follows:

Division	Adjusted Population	Adjusted Population Density/Sq. KM.
Barisal	85,14,000	640
Chittagong	2,51,87,313	746
Dhaka	4,05,92,431	1,304
Khulna	1,51,85,026	682
Rajshahi	3,14,77,606	912
Sylhet	82,90,857	658
Bangladesh	12,92,47,233	876

2.7 Sex Ratio:

The sex-ratio is found to be 103.8 which indicates that there are just 103.8 males per 100 females in Bangladesh.

2.8 Household:

The number of household enumerated in 2001 is 2.54 crores. Distribution of households by type is shown below.

Household type	Number
Dwelling	24924613
Institutional	437708
Total	25362321

The average household size according to preliminary figures (unadjusted) in 2001 census is 4.8 persons. The average household size in 1991 was 5.5 persons. This shows that the size of the household has decreased during the last decade.

শহর-গ্রাম ভিত্তিক সংখ্যা

আদমশুমারী-২০০১ অনুসারে বাংলাদেশের শহর এবং গ্রাম এলাকার লোক সংখ্যা যথাক্রমে ২,৮৮,০৮,৪৭৭ এবং ৯,৪৩,৪২,৭৬৯ জন।

এলাকা	লোক সংখ্যা	শতকরা হার(%)
শহর	২,৮৮,০৮,৪৭৭	২৩.৩৯%
গ্রাম	৯,৪৩,৪২,৭৬৯	৭৬.৬১%
মোট	১২,৩১,৫১,২৪৬	১০০.০০%

আদমশুমারী-১৯৯১ এবং আদমশুমারী-২০০১ এর শহর গ্রাম ভিত্তিক জন সংখ্যার তুলনা নিম্নে দেওয়া হলোঃ

এলাকা	আদমশুমারী-২০০১	আদমশুমারী-১৯৯১	পরিবর্তনের শতকরা হার
শহর	২,৮৮,০৮,৪৭৭	২,০৮,৭২,২০৪	৩৮.০২%
গ্রাম	৯,৪৩,৪২,৭৬৯	৮,৫৪,৪২,৭৮৮	১০.৪২%
মোট	১২,৩১,৫১,২৪৬	১০,৬৩,১৪,৯৯২	১৫.৮৪%

এস, এম, এ (বৃহৎ শহর) ভিত্তিক খানা ও জনসংখ্যাঃ

দেশের চারটি বৃহৎ শহর যথাঃ- ঢাকা, চট্রগ্রাম, খুলনা ও রাজশাহী এর পৌর এলাকা এবং তাদের সংলগ্ন উপ-শহর অঞ্চলসহ চারটি এস, এম, এ গঠিত। আদমশুমারী-২০০১ অনুযায়ী এস,এম,এ ভিত্তিক জনসংখ্যা নিম্নে দেওয়া হলো।

এস,এম,এ	খানার সংখ্যা	লোকসংখ্যা	খানার সাইজ	সেক্স (রেসিও)
ঢাকা	২০,৮৯,৩৩৬	৯৯,১২,৯০৮	৪.৭	১২৩.৪
চট্রগ্রাম	৬,২৭,৮৩৯	৩২,০২,৭১০	৫.১	১১৯.১
খুলনা	২,৬৬,১৪৭	১২,২৭,২৩৯	৪.৬	১১১.৮
রাজশাহী	১,৩৩,৯০৩	৬,৪৬,৭১৬	৪.৮	১১০.১
মোট	৩১,১৭,২২৫	১,৪৯,৮৯,৫৭৩	৪.৮	১২০.৮

Urban and Rural Population

According to the Population Census-2001 the number of urban and rural population are 2,88,08,477 and 9,43,42,769 respectively.

Locality	Population	Percentage
Urban	2,88,08,477	23.39%
Rural	9,43,42,769	76.61%
Total	12,31,51,246	100.00%

A comparative statement of urban-rural population of population census-2001 with respect to population census-1991 is given below:

Locality	Census-2001	Census- 1991	Percentage change
Urban	2,88,08,477	2,08,72,204	38.02%
Rural	9,43,42,769	8,54,42,788	10.42%
Total	12,31,51,246	10,63,14,992	15.84%

Household and Population of Statistical Metropolitan Areas(SMA)

The four City corporations: Dhaka, Chittagong, Khulna and Rajshahi with their adjacent sub-urban constitute four SMAs. According to population census-2001, the SMA population figures are as follows:

SMA	Households	Population	Household Size	Sex Ratio
Dhaka	20,89,336	99,12,908	4.7	123.4
Chittagong	6,27,839	32,02,710	5.1	119.1
Khulna	2,66,147	12,27,239	4.6	111.8
Rajshahi	1,33,903	6,46,716	4.8	110.1
Total	31,17,225	1,49,89,573	4.8	120.8

প্রধান প্রধান সূচকঃ

আদমশুমারী ২০০১ এবং ১৯৯১ এর প্রধান তথ্যসমূহ নিম্নে দেখানো হলঃ

নিয়ামক	২০০১ (জানুয়ারী,২২)	১৯৯১ (মার্চ,১১)
খানা (কোটি)	২.৫৪	১.৯৪
জনসংখ্যা (কোটি)ঃ		
মোট	১২.৩১	১০.৬৩
পুরুষ	৬.২৭	৫.৪৭
মহিলা	৬.০৪	৫.১৬
খানার গড় সদস্য সংখ্যা	৪.৮	৫.৫
সেক্স-রেসিও (পুরুষ-মহিলা অনুপাত)	১০৩.৮	১০৬.১
বার্ষিক জনসংখ্যা বৃদ্ধির হার (%)ঃ		
- ১৯৯১ এর গণনাকৃত জনসংখ্যার তুলনায়	১.৪৭	২.০১
- ১৯৯১ এর সমন্বয়কৃত জনসংখ্যার তুলনায়	১.৪৮	২.১৭
জনসংখ্যার ঘনত্ব/ বর্গ কিঃ মিঃ	৮৩৪	৭২০

The Main Indicators:

The provisional figures for the principal items in the 2001 Census and those for the 1991 Census are shown below:

Item	2001(Janunary,22)	1991 (March,11)
No. of Households (crores)	2.54	1.94
Population (Crore)		
Total	12.31	10.63
Male	6.27	5.47
Female	6.04	5.16
Average household size (persons)	4.8	5.5
Sex-Ratio	103.8	106.1
Annual rate of growth of population (%):		
- As compared to enumer-ated population,1991	1.47	2.01
- As compared to adjusted Population, 1991	1.48	2.17
Population Density/ Sq. KM	834	720

Chart-1: Population by Sex, 2001 and 1991

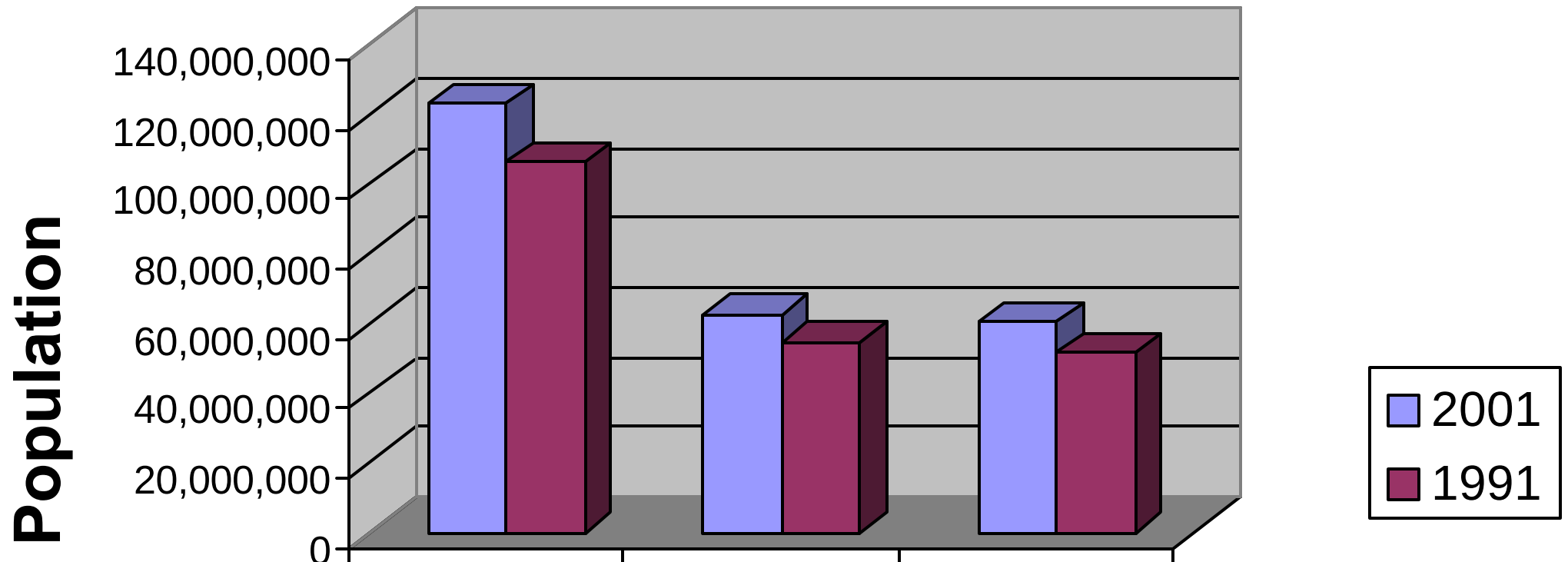

	Both Sexes	Male	Female
2001	123,151,246	62,735,988	60,415,258
1991	106,314,992	54,728,350	51,586,642

S e x

Chart-2: Adjusted Population by Sex, 2001 and 1991

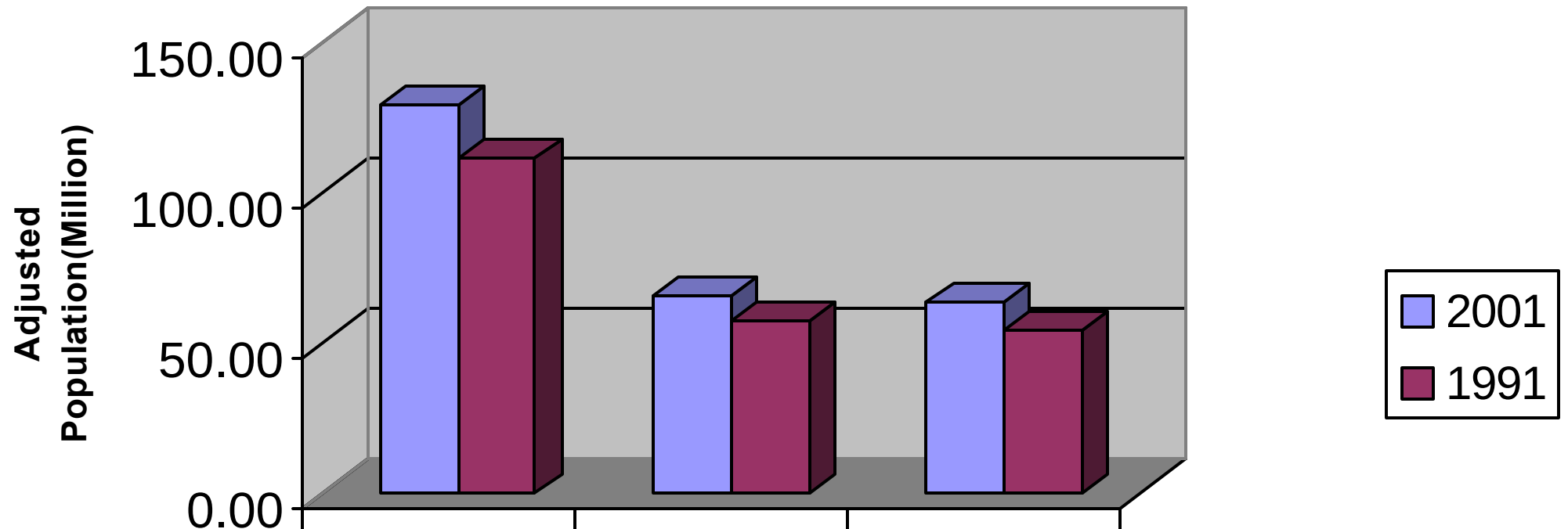

	Both Sexes	Male	Female
2001	129.25	65.84	63.41
1991	111.5	57.3	54.2

S e x

Chart-3: Population, 2001 and 1991

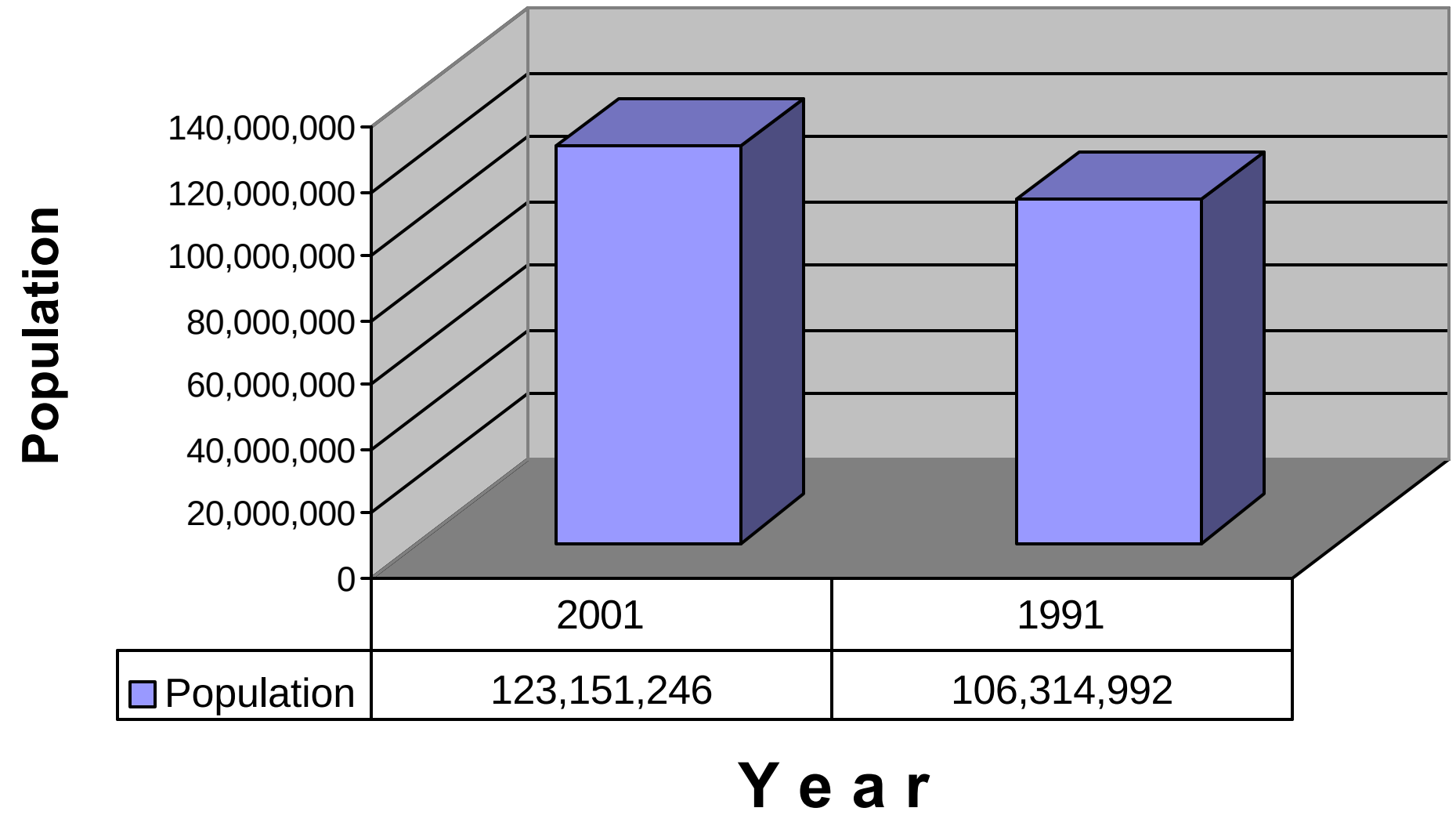

Chart-4: Households, 2001 and 1991

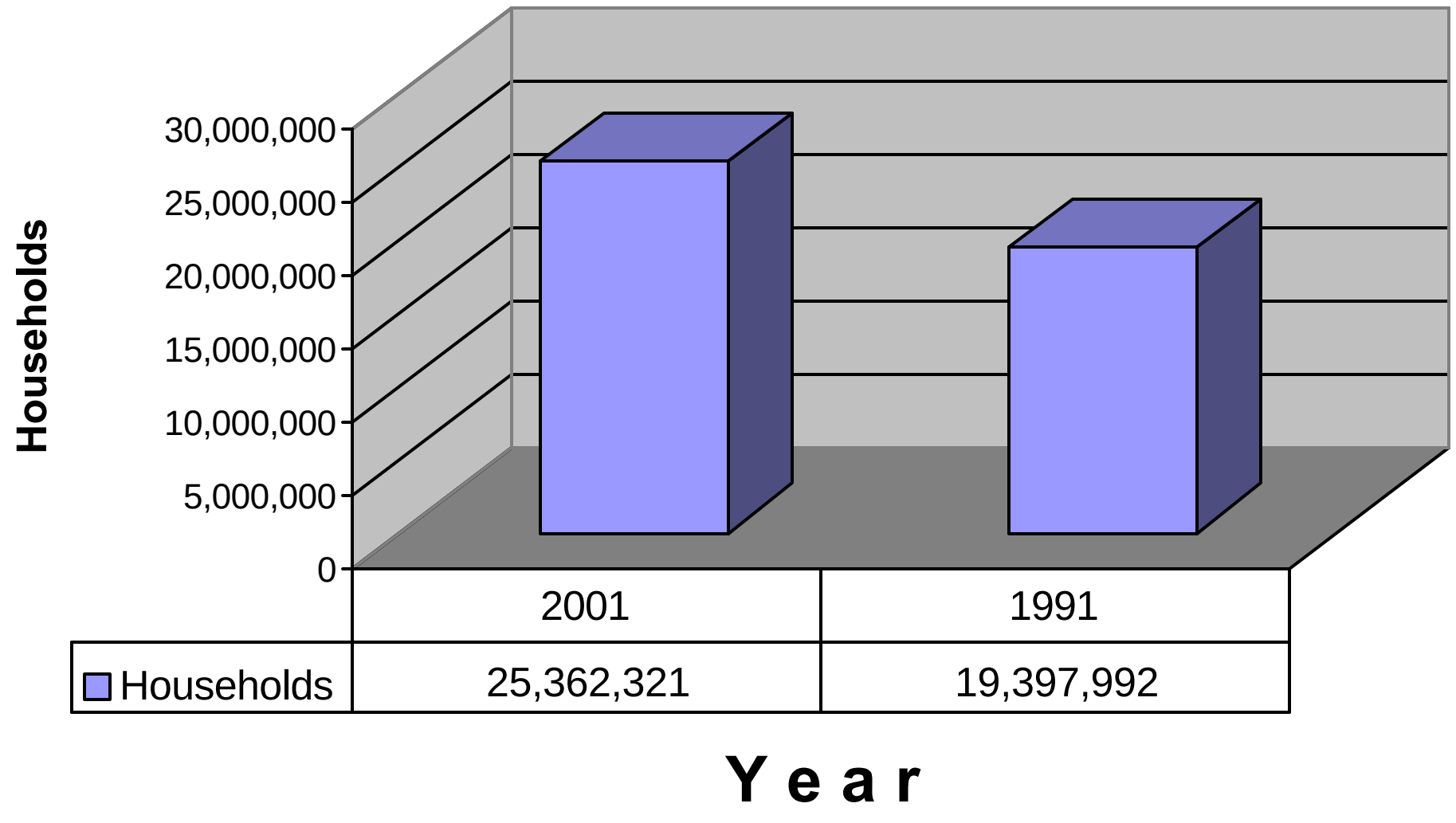

Chart-5: Population by Division, 2001

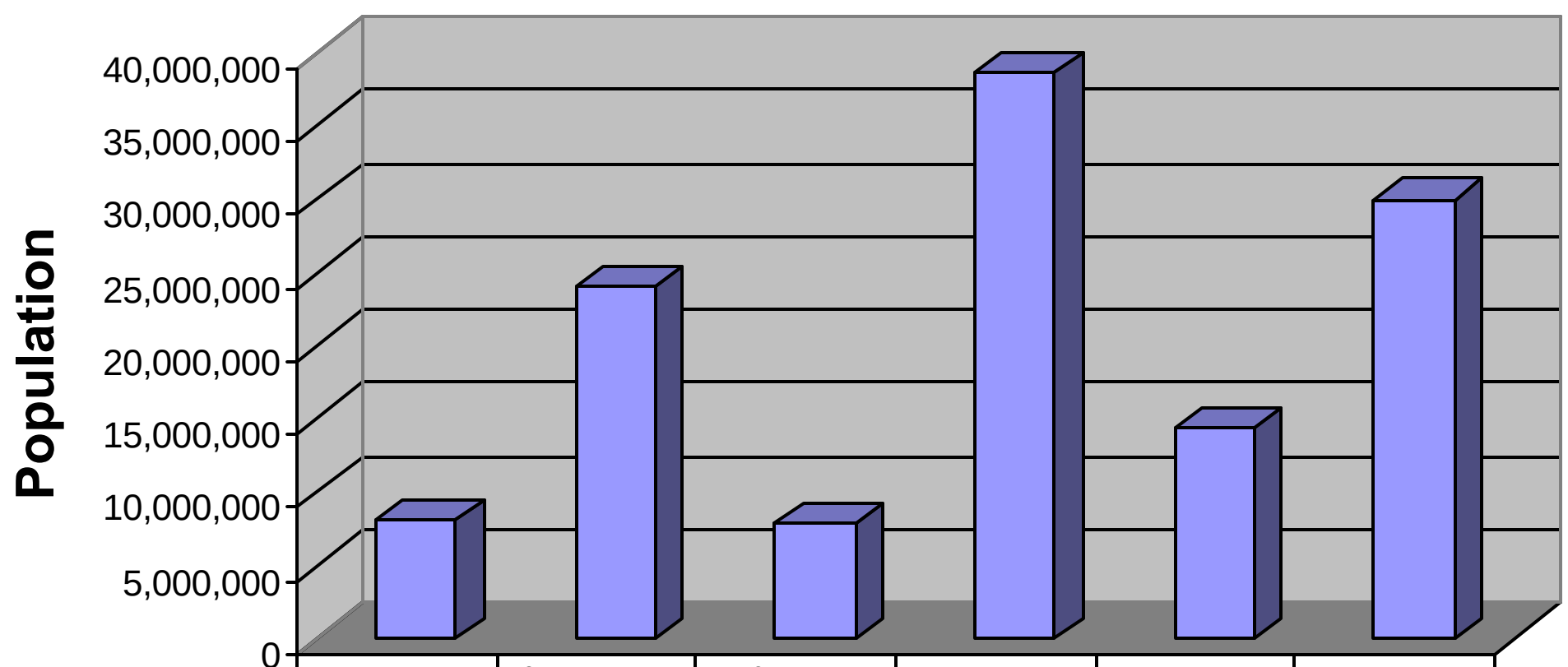

	Barisal	Chittagong	Sylhet	Dhaka	Khulna	Rajshahi
Population	8,112,435	23,999,345	7,899,816	38,677,876	14,468,819	29,992,955

Division

Chart-6: Rural and Urban Population, 2001 and 1991

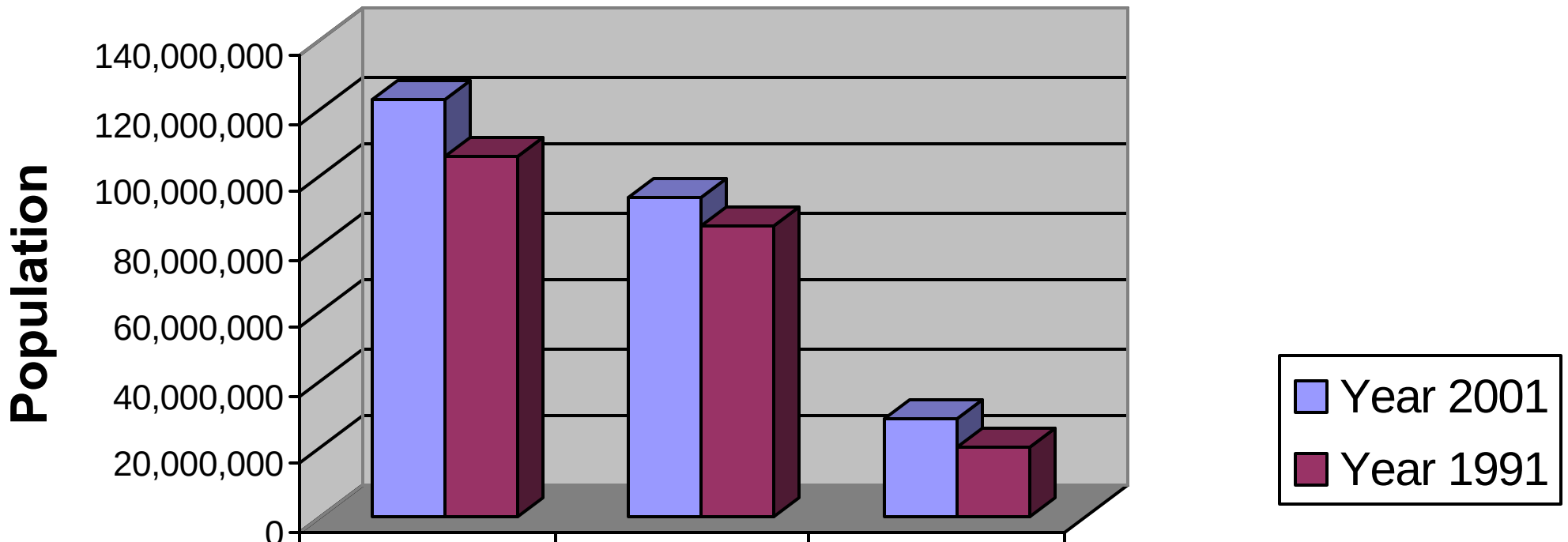

	Total	Rural	Urban
Year 2001	123,151,246	94,342,769	28,808,477
Year 1991	106,314,992	85,442,788	20,872,204

Rural and Urban

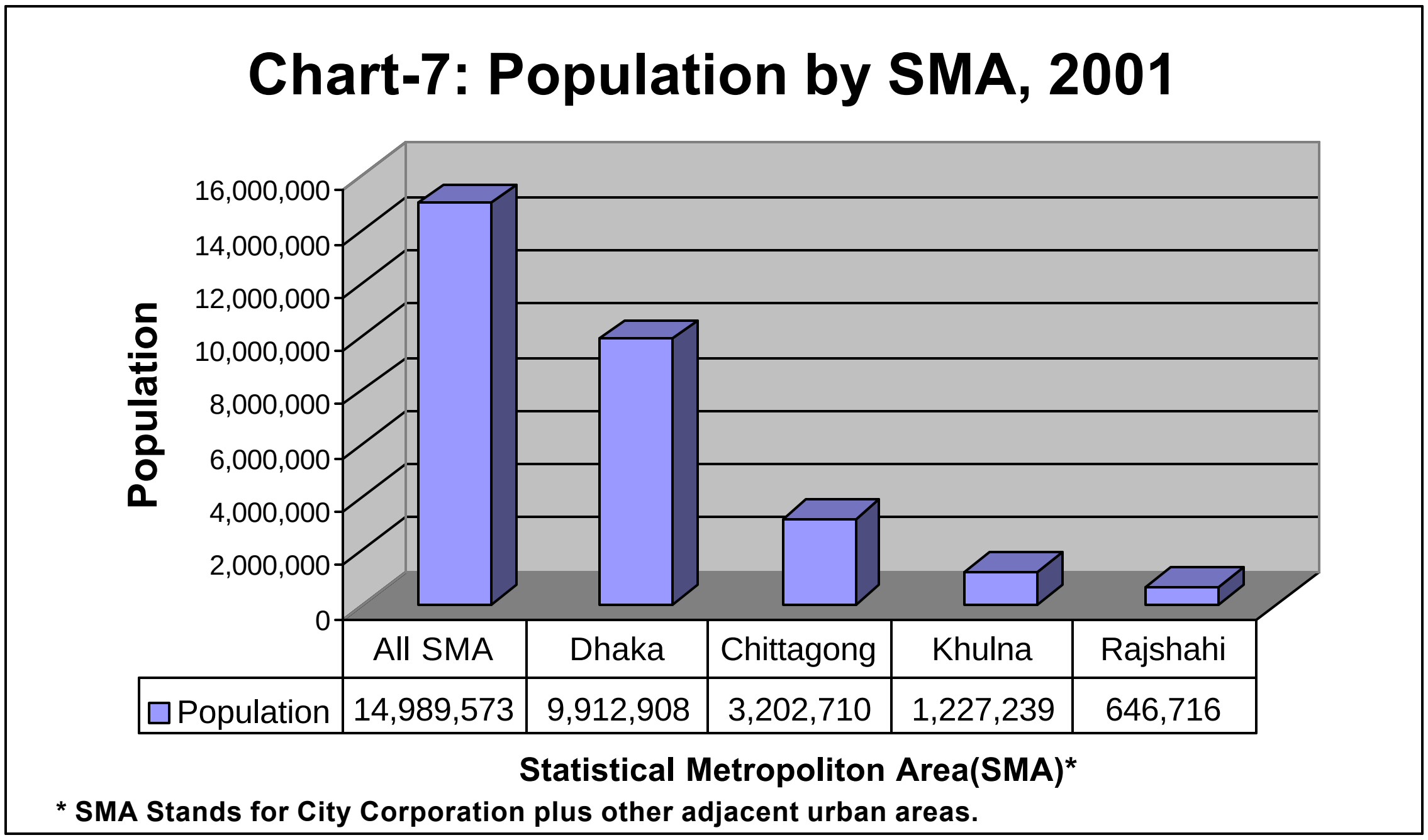
Chart-7: Population by SMA, 2001
Population
16,000,000
14,000,000
12,000,000
10,000,000
8,000,000
6,000,000
4,000,000
2,000,000
0
All SMA
Dhaka
Chittagong
Khulna
Rajshahi
Population
14,989,573
9,912,908
3,202,710
1,227,239
646,716
Statistical Metropoliton Area(SMA)*
* SMA Stands for City Corporation plus other adjacent urban areas.

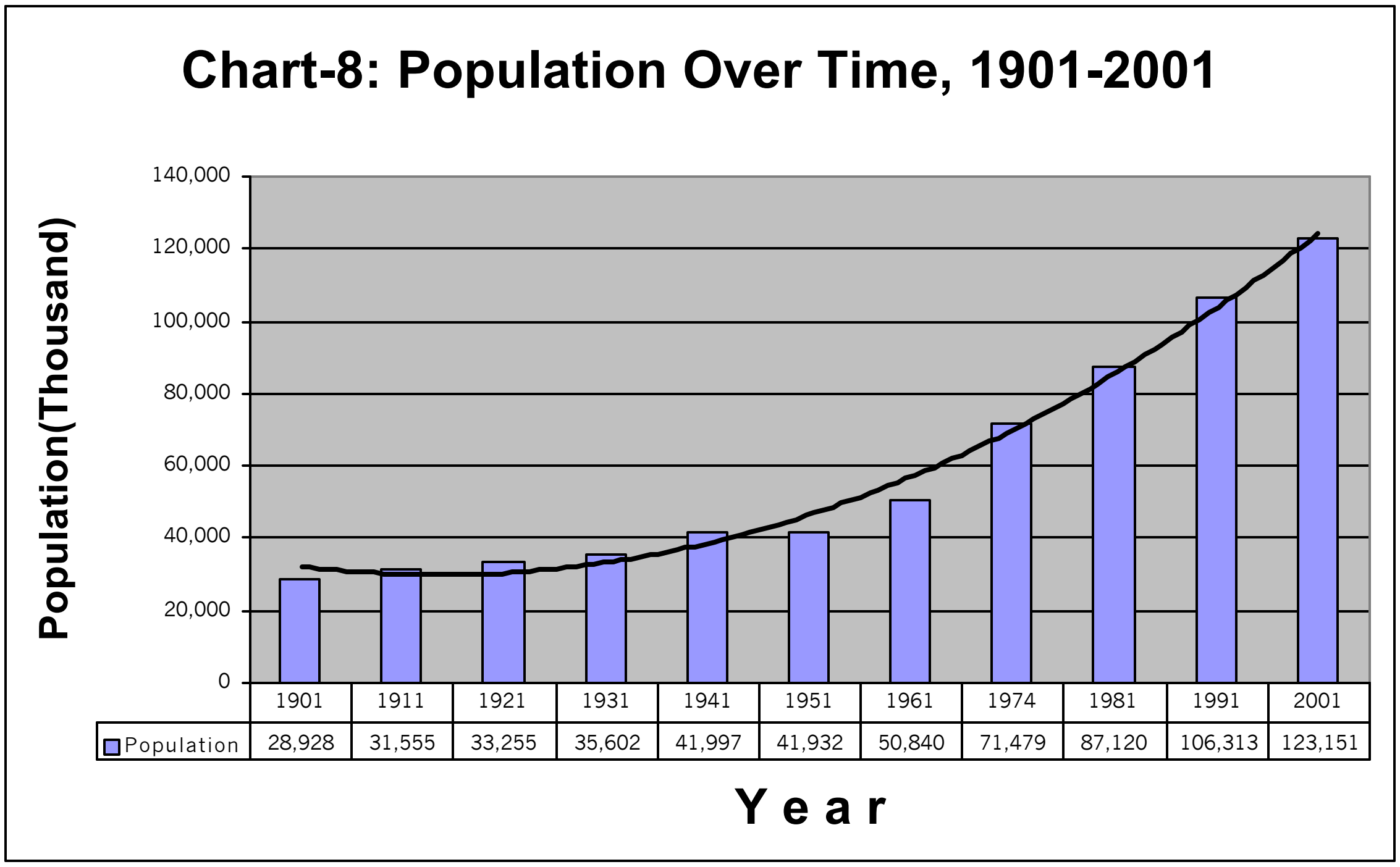
Chart-8: Population Over Time, 1901-2001
Population(Thousand)
140,000
120,000
100,000
80,000
60,000
40,000
20,000
0
1901
1911
1921
1931
1941
1951
1961
1974
1981
1991
2001
Population
28,928
31,555
33,255
35,602
41,997
41,932
50,840
71,479
87,120
106,313
123,151
Year

সংলগ্ন টেবিলসমূহের সংক্ষিপ্ত বর্ণনা

টেবিল নং B01:

টেবিল নং B01 এ শহর ও গ্রাম এলাকা ভিত্তিক খানার সংখ্যা, মোট জনসংখ্যা, পুরুষ ও মহিলার সংখ্যা, সেক্স রেসিও, ও খানার আকার দেওয়া আছে। টেবিল থেকে দেখা যায় যে মোট ২,৫৩,৬২,৩২১ খানার মধ্যে ১,৯৪,৩৭,৩৫৩(৭৬.৬%) গ্রাম এলাকায় এবং ৫৯,২৪,৯৬৮ (২৩.৪%) শহর এলাকায় অবস্থিত। দেশের মোট জনসংখ্যা ১২,৩১,৫১,২৪৬ এর মধ্যে ৯,৪৩,৪২,৭৬৯(৭৬.৬%) গ্রাম এলাকায় এবং ২,৮৮,০৮,৪৭৭(২৩.৪%) শহর এলাকায় বাস করে।

টেবিল নং B02:

টেবিল নং B02 এ জেলা ভিত্তিক দেশের উপজেলা/থানার সংখ্যা, ইউনিয়নের সংখ্যা, গ্রামের সংখ্যা, পৌরসভার সংখ্যা, ওয়ার্ডের সংখ্যা, মহল্লার সংখ্যা, খানার সংখ্যা, পুরুষ-মহিলা ভিত্তিক জনসংখ্যা, সেক্স-রেসিও এবং খানার আকার দেওয়া আছে।

টেবিল নং B03:

টেবিল নং B03 এ পৌরসভা ভিত্তিক ওয়ার্ডের সংখ্যা, মহল্লার সংখ্যা, খানার সংখ্যা, পুরুষ-মহিলা ভিত্তিক জনসংখ্যা, সেক্স-রেসিও এবং খানার আকার দেওয়া আছে। এ টেবিল হতে দেখা যায় পৌরসভার সংখ্যা ২২৩, ওয়ার্ডের সংখ্যা ২০৫৮ এবং মহল্লার সংখ্যা ৬,০১৬। এ টেবিলে এস. এম. এ তে অন্তর্ভূক্ত চারটি সিটি করপোরেশন যথাঃ- ঢাকা, চট্টগ্রাম, খুলনা ও রাজশাহী এবং সাতটি পৌরসভা যথাঃ- নারায়ণগঞ্জ, কদমরসুল, সাভার, টঙ্গি, গাজীপুর, পটিয়া এবং সীতাকুন্ডু বাদ দেওয়া হয়েছে। এ সাতটি পৌরসভাসহ দেশের পৌরসভার সংখ্যা দাঁড়ায় ২৩০ এবং সিটি করপোরেশন ৪ ।

টেবিল নং B04:

টেবিল নং B04 এ চারটি বৃহৎ শহরের (এস,এম,এ) ভিত্তিক ওয়ার্ড, মহল্লা, উপজেলা/থানা, ইউনিয়ন, গ্রাম, খানা, পুরুষ-মহিলা ভিত্তিক জনসংখ্যা, সেক্স-রেসিও এবং খানার আকার দেওয়া আছে। চারটি এস. এম. এ এর মধ্যে চারটি পৌর করপোরেশন, সাতটি পৌরসভা এবং উহাদের সংলগ্ন উপ-শহর এলাকা অন্তর্ভূক্ত। চারটি এস. এম. এ এর মোট জনসংখ্যা ১,৪৯,৮৯,৫৭৩ যা মোট শহর এলাকার লোক সংখ্যার ৫২.০৩%।

টেবিল নং B05:

টেবিল নং B06 এ বাংলাদেশের বর্তমান ভৌগলিক এলাকায় ১৯০১ সালের আদমশুমারী হতে ২০০১ সালের আদমশুমারী পর্যন্ত অঞ্চল ভিত্তিক জনসংখ্যা দেওয়া আছে।

Brief description of the annexed tables.

Table No. B01:

Table No. B01 provides number of households, population by sex, sex ratio and household size by rural/ urban break-down. It appears from the table that out of 2,53,62,321 households 1,94,37,353(76.6%) are rural and 59,24,968(23.4%) are urban. On the other hand out of 12,31,51,246 persons 9,43,42,769(76.6%) are rural and 2,88,08,477(23.4%) are urban.

Table No. B02:

Table No. B02 provides number of upazila/thana, union, ward, mahallah, househeold, population by sex, sex ratio and household size.

Table No. B03

Table No. B03 provides number of wards, mahallahs, population by sex, sex ratio and household size of the Pourashavas. The table shows there are 223 Pourashavas, 2058 wards and 6,016 mohallas. This table excludes four SMAs comprising four city corporations viz Dhaka, Chittagong, Khulna and Rajshahi and Seven Pourashavas viz. Narayangonj, Kadomrasul Savar, Tongi, Gazipur , Patiya and Sitakunda. With these seven pourashavas the number of pourashavas stands as 230 and 4 city corporations.

Table No. B04:

Table No. B04 provides number of wards, mahallah, upazila/thana, union, village, household, population by sex, Sex Ratio and household size by Statistical Metropolitan Areas. There four SMAs which include four city corporation, seven pourashavas and their adjacent sub-urban. All four SMAs combinedly contains 1,49,89,573 population which is 52.03% of total urban population.

Table No. B05:

Table No. B06 provides the time series population figure of the territory now formed Bangladesh from the Census 1901 to 2001.

B01- HOUSEHOLD AND POPULATION BY LOCALITY, 2001

LOCALITY	H O U S E H O L D			P O P U L A T I O N			S E X	HOUSEHOLD
	TOTAL	DWELLING	INSTITUTIONAL & OTHER	BOTH SEXES	MALE	FEMALE	RATIO	SIZE
B A N G L A D E S H	25362321	24924613	437708	123151246	62735988	60415258	103.8	4.8
R U R A L	19437353	19299182	138171	94342769	47375929	46966840	100.8	4.8
U R B A N	5924968	5625431	299537	28808477	15360059	13448418	114.2	4.8
MUNICIPALITY	1934418	1865955	68463	9525211	4939685	4585526	107.7	4.9
OTHER URBAN	873325	852053	21272	4293693	2216861	2076832	106.7	4.9
S M A	3117225	2907423	209802	14989573	8203513	6786060	120.8	4.8

- **SMA STANDS FOR STATISTICAL METROPOLITAN AREA**

B02: ADMINISTRATIVE UNITS, HOUSEHOLDS AND POPULATION BY SEX, 2001.

ADMINISTRATIVE AREA/ZILA	NUMBER				TOTAL HOUSE-HOLD	POPULATION			SEX RATIO	HOUSE-HOLD SIZE
	UPAZILA/ THANA	UNION	VILL-AGE	MUNICI-PILITY		BOTH SEXES	MALE	FEMALE		
BANGLADESH	**507**	**4484**	**87319**	**223**	**25362321**	**123151246**	**62735988**	**60415258**	**103.8**	**4.8**
BARISAL DIVISION	**39**	**334**	**4171**	**22**	**1649044**	**8112435**	**4070628**	**4041807**	**100.7**	**4.9**
BARGUNA	5	38	560	4	179189	837955	417995	419960	99.5	4.6
BARISAL	10	86	1175	5	474840	2330960	1165303	1165657	99.9	4.9
BHOLA	7	60	460	5	328559	1676600	857961	818639	104.8	5.1
JHALAKATI	4	32	449	2	145868	696055	343581	352474	97.4	4.7
PATUAKHALI	7	67	882	3	288605	1444340	722259	722081	100.0	5.0
PIROJPUR	6	51	645	3	231983	1126525	563529	562996	100.0	4.8
CHITTAGONG DIVISION	**102**	**923**	**14967**	**38**	**4444488**	**23999345**	**12084519**	**11914826**	**101.4**	**5.4**
BANDARBAN	7	32	1482	1	59345	292900	156377	136523	114.5	4.9
BRAHMANBARIA	8	98	1329	4	432380	2365880	1170875	1195005	97.9	5.4
CHANDPUR	8	87	1226	6	422697	2210162	1075658	1134504	94.8	5.2
CHITTAGONG	26	197	1319	7	1234682	6545078	3414052	3131026	109.0	5.3
COMILLA	13	180	3624	5	831033	4586879	2265306	2321573	97.5	5.5
COX'S BAZAR	7	67	975	3	294094	1757321	904831	852490	106.1	5.9
FENI	5	45	570	2	213030	1196219	583375	612844	95.1	5.6
KHAGRACHHARI	8	34	1581	1	109718	524961	275009	249952	110.0	4.7
LAKSHMIPUR	4	50	536	3	288214	1479371	728065	751306	96.9	5.1
NOAKHALI	6	83	978	5	455321	2533394	1239158	1294236	95.7	5.5
RANGAMATI	10	50	1347	1	103974	507180	271813	235367	115.4	4.8
SYLHET DIVISION	**35**	**323**	**10185**	**14**	**1379371**	**7899816**	**3987369**	**3912447**	**101.9**	**5.7**
HOBIGANJ	8	77	2093	4	321954	1757331	877599	879732	99.7	5.4
MOULAVIBAZAR	6	66	2030	4	291663	1604028	803820	800208	100.4	5.5
SUNAMGANJ	10	82	2813	4	345190	1968669	1001818	966851	103.6	5.7
SYLHET	11	98	3249	2	420564	2569788	1304132	1265656	103.0	6.1
DHAKA DIVISION	**140**	**1239**	**25244**	**64**	**8192962**	**38677876**	**19970388**	**18707488**	**106.7**	**4.7**
DHAKA	26	77	1863	3	1788281	8575533	4728287	3847246	122.9	4.8
FARIDPUR	8	79	1859	4	345357	1719496	866692	852804	101.6	4.9
GAZIPUR	5	46	1163	2	443307	2026244	1049013	977231	107.3	4.5
GOPALGANJ	5	68	880	4	217445	1132046	566589	565457	100.2	5.2
JAMALPUR	7	68	1352	6	481152	2089366	1056733	1032633	102.3	4.3

B02: ADMINISTRATIVE UNITS, HOUSEHOLDS AND POPULATION BY SEX, 2001.

ADMINISTRATIVE AREA/ZILA	NUMBER				TOTAL HOUSE-HOLD	POPULATION			SEX RATIO	HOUSE-HOLD SIZE
	UPAZILA/ THANA	UNION	VILL-AGE	MUNICI-PILITY		BOTH SEXES	MALE	FEMALE		
KISHOREGANJ	13	105	1774	4	528323	2525221	1269844	1255377	101.1	4.7
MADARIPUR	4	57	1035	3	232111	1137008	571787	565221	101.1	4.9
MANIKGANJ	7	65	1642	1	276661	1274829	633439	641390	98.7	4.6
MUNSHIGANJ	6	67	906	2	251280	1293536	647947	645589	100.3	5.1
MYMENSINGH	12	146	2709	8	965123	4439017	2246815	2192202	102.4	4.6
NARAYANGANJ	5	47	1374	2	444326	2138492	1124811	1013681	110.9	4.8
NARSINGDI	6	69	1060	3	387681	1891281	960116	931165	103.1	4.8
NETROKONA	10	85	2281	4	406153	1937794	982627	955167	102.8	4.7
RAJBARI	4	42	986	3	189427	940360	479780	460580	104.1	4.9
SHARIATPUR	6	64	1230	5	213239	1057181	524152	533029	98.3	4.9
SHERPUR	5	51	699	2	296535	1246511	634085	612426	103.5	4.2
TANGAIL	11	103	2431	8	726561	3253961	1627671	1626290	100.0	4.4
KHULNA DIVISION	**64**	**569**	**9277**	**28**	**3095449**	**14468819**	**7386419**	**7082400**	**104.2**	**4.6**
BAGERHAT	9	77	1031	3	321634	1515815	777647	738168	105.3	4.7
CHAUDANGA	4	31	514	4	223233	987382	501772	485610	103.3	4.4
JESSORE	8	92	1434	4	521360	2440693	1250230	1190463	105.0	4.6
JHENAIDAH	6	67	1152	5	331601	1554514	795223	759291	104.7	4.6
KHULNA	14	71	1106	2	494603	2334285	1210699	1123586	107.7	4.7
KUSHTIA	6	61	978	4	375444	1713224	871427	841797	103.5	4.5
MAGURA	4	36	700	1	161474	811160	410138	401022	102.2	5.0
MAHERPUR	3	18	277	1	135908	579531	294207	285324	103.1	4.2
NARIAL	3	37	649	2	140013	689021	343608	345413	99.4	4.9
SATKHIRA	7	79	1436	2	390179	1843194	931468	911726	102.1	4.7

B02: ADMINISTRATIVE UNITS, HOUSEHOLDS AND POPULATION BY SEX, 2001.

ADMINISTRATIVE AREA/ZILA	NUMBER				TOTAL HOUSE-HOLD	POPULATION			SEX RATIO	HOUSE-HOLD SIZE
	UPAZILA/ THANA	UNION	VILL-AGE	MUNICI-PILITY		BOTH SEXES	MALE	FEMALE		
RAJSHAHI DIVISION	**127**	**1096**	**23475**	**57**	**6601007**	**29992955**	**15236665**	**14756290**	**103.2**	**4.5**
BOGRA	11	109	2706	5	687287	2988567	1519333	1469234	103.4	4.3
DINAJPUR	13	101	2142	6	576403	2617942	1338166	1279776	104.5	4.5
GAIBANDHA	7	82	1244	2	493101	2117959	1064443	1053516	101.0	4.3
JOYPURHAT	5	32	898	3	203255	844814	431131	413683	104.2	4.1
KURIGRAM	9	73	1907	2	397021	1782277	884326	897951	98.4	4.4
LALMONIRHAT	5	42	484	2	241713	1088918	550677	538241	102.3	4.5
NOAGAON	11	99	2795	2	539833	2377314	1204427	1172887	102.6	4.4
NATORE	6	52	1377	4	337476	1521359	773833	747526	103.5	4.5
NAWABGANJ	5	45	1136	3	275122	1419536	711442	708094	100.4	5.1
NILPHAMARI	6	62	370	3	332646	1550686	791334	759352	104.2	4.6
PABHNA	9	72	1540	8	442049	2153921	1102248	1051673	104.8	4.8
PANCHGARH	5	43	850	1	177905	829374	421568	407806	103.3	4.6
RAJSHAHI	13	70	1858	7	498152	2262483	1158281	1104202	104.9	4.5
RANGPUR	8	84	1519	3	579815	2534365	1290430	1243935	103.7	4.3
SIRAJGANJ	9	79	2006	4	563195	2707011	1384374	1322637	104.6	4.8
THAKURGAON	5	51	643	2	256034	1196429	610652	585777	104.2	4.6

B3- HOUSEHOLD AND POPULATION OF MUNICIPALITIES , 2001

MUNICIPALITY	NUMBER		TOTAL	POPULATION			SEX	HOUSEHOLD
	WARD	MAHALLAH	HOUSEHOLD	BOTH-SEXES	MALE	FEMALE	RATIO	SIZE
BANGLADESH	**2058**	**6016**	**1934418**	**9525211**	**4939685**	**4585526**	**107.7**	**4.9**
BARISAL DIVISION	**219**	**403**	**148331**	**721811**	**379634**	**342177**	**110.9**	**4.8**
BAKERGANJ	9	15	3247	15823	7911	7912	99.9	4.8
BANARIPARA	9	16	1777	9206	4937	4269	115.6	5.1
GAURNADI	9	20	7952	37411	19195	18216	105.3	4.7
BARISAL	30	50	42533	202242	107756	94486	114.0	4.7
MEHENDIGANJ	9	10	5590	28999	14534	14465	100.4	5.1
BHOLA	9	17	7575	39964	20936	19028	110.0	5.2
BURHANUDDIN	9	13	2060	9868	5107	4761	107.2	4.7
CHAR FASSON	9	9	3244	17108	9069	8039	112.8	5.2
DAULAT KHAN	9	9	2537	14570	7616	6954	109.5	5.7
LALMOHAN	9	14	3285	17310	8842	8468	104.4	5.2
JHALOKATI	9	47	9266	45095	23951	21144	113.2	4.8
NALCHITY	9	19	8503	38786	19358	19428	99.6	4.5
MATHBARIA	9	15	3497	16573	8630	7943	108.6	4.7
PIROJPUR	9	30	10905	51219	26462	24757	106.8	4.7
NESARABAD (SWARUPKATI)	9	9	3679	19281	10429	8852	117.8	5.2
AMTALI	17	17	2937	14276	7529	6747	111.5	4.8
BARGUNA	9	18	5907	26484	14273	12211	116.8	4.4
BETAGI	9	9	1798	8220	4243	3977	106.6	4.5
PATHARGHATA	9	5	2938	13060	6995	6065	115.3	4.4
GALACHIPA	9	8	3524	17547	9330	8217	113.5	4.9
KALA PARA	9	24	3224	16330	9011	7319	123.1	5.0
PATUAKHALI SADAR	9	29	12353	62439	33520	28919	115.9	5.0

B3- HOUSEHOLD AND POPULATION OF MUNICIPALITIES, 2001

MUNICIPALITY	NUMBER		TOTAL	POPULATION		SEX		HOUSEHOLD
	WARD	MAHALLAH	HOUSEHOLD	BOTH-SEXES	MALE	FEMALE	RATIO	SIZE
CHITTAGONG DIVISION	**346**	**903**	**312384**	**1680336**	**874321**	**806015**	**108.4**	**5.3**
BANDARBAN	10	62	6457	31806	19152	12654	151.3	4.9
BAROIARHAT	9	10	2266	10123	6028	4095	147.2	4.4
RANGUNIA	9	21	5394	29196	15398	13798	111.6	5.4
RAOZAN	9	15	9687	53817	27776	26041	106.6	5.5
SANDWIP	9	5	7520	41488	19697	21791	90.3	5.5
CHAKARIA	9	22	8232	50716	26696	24020	111.1	6.1
COX'BAZAR	9	27	11012	60234	34390	25844	133.0	5.4
TAKNAF	9	9	3240	18951	10126	8825	114.7	5.8
AKHAURA	9	23	5904	32435	16358	16077	101.7	5.4
BRAHMANBARIA SADAR	12	34	23617	131334	67433	63901	105.5	5.5
KASBA	9	22	2729	15726	7877	7849	100.3	5.7
NABINAGAR	9	18	7522	40777	20309	20468	99.2	5.4
CHANDPUR	15	75	18144	94821	48438	46383	104.4	5.2
HAJIGANJ	9	14	7522	42254	21893	20361	107.5	5.6
KACHUA	9	20	3747	21695	10862	10833	100.2	5.7
MATLAB	9	31	11168	52296	25844	26452	97.7	4.6
CHENGER CHAR	9	41	6596	31390	14894	16496	90.2	4.7
SHAHRASTI	9	14	4538	24374	12097	12277	98.5	5.3
BARURA	9	26	7091	38608	19211	19397	99.0	5.4
CHANDINA	9	19	6587	35601	18026	17575	102.5	5.4
DAUDKANDI	9	26	5946	31738	16150	15588	103.6	5.3
COMILLA	18	46	31642	168378	88503	79875	110.8	5.3
LAKSAM	9	31	11588	60926	31871	29055	109.6	5.2
KHAGRACHHARI	9	61	8291	39654	22684	16970	133.6	4.7
DAGANBHUTYAN	9	17	4333	25839	13208	12631	104.5	5.9
FENI	18	34	16079	90157	47997	42160	113.8	5.6

B3- HOUSEHOLD AND POPULATION OF MUNICIPALITIES, 2001

MUNICIPALITY	NUMBER		TOTAL HOUSEHOLD	POPULATION		SEX		HOUSEHOLD SIZE
	WARD	MAHALLAH		BOTH-SEXES	MALE	FEMALE	RATIO	
LAKSHIMPUR	12	22	12499	65398	34055	31343	108.6	5.2
ROYPUR	9	15	4918	25532	12952	12580	102.9	5.1
RAMGANJ	9	18	9105	47489	23545	23944	98.3	5.2
CHAUMOHANI	9	18	10370	60351	32914	27437	119.9	5.8
CHATKHIL	9	18	5129	28807	13963	14844	94.0	5.6
BASURHAT	9	7	4144	22246	11508	10738	107.1	5.3
KABIRHAT	9	11	2855	16300	7980	8320	95.9	5.7
NOAKHALI	9	36	13072	74585	38412	36173	106.1	5.7
RANGAMATI	9	35	13440	65294	36074	29220	123.4	4.8
SYLHET DIVISION	**145**	**619**	**113197**	**646077**	**346258**	**299819**	**115.4**	**5.7**
HABIGANJ	9	64	9937	54178	28492	25686	110.9	5.4
SAYESTAGANJ	9	29	3326	18227	9129	9098	100.3	5.4
MADHABPUR	9	11	3128	17961	9299	8662	107.3	5.7
NABIGANJ	9	20	3259	19243	9883	9360	105.5	5.9
KAMALGONJ	9	29	2811	14627	7380	7247	101.8	5.2
KULAURA	9	27	3763	21582	11002	10580	103.9	5.7
MAULOVI BAZAR	9	47	8110	41358	22736	18622	122.0	5.1
SREEMANGAL	9	20	4155	21596	11518	10078	114.2	5.2
CHHATAK	9	22	5843	34498	19241	15257	126.1	5.9
DERAI	9	29	4057	23098	12077	11021	109.5	5.6
JAGANNATHPUR	9	44	5172	34563	18205	16358	111.2	6.6
SUNAMGANJ	9	44	8190	49373	26021	23352	111.4	6.0
KOTWALI	27	210	49628	285308	156010	129298	120.6	5.7
ZAKIGANJ	10	23	1818	10465	5265	5200	101.2	5.7

B3- HOUSEHOLD AND POPULATION OF MUNICIPALITIES, 2001

MUNICIPALITY	NUMBER		TOTAL	POPULATION		SEX		HOUSEHOLD
	WARD	MAHALLAH	HOUSEHOLD	BOTH-SEXES	MALE	FEMALE	RATIO	SIZE
DHAKA DIVISION	**549**	**1623**	**523774**	**2493134**	**1283253**	**1209881**	**106.0**	**4.7**
DOHAR	9	44	11684	61828	30343	31485	96.3	5.2
MANIKGANG	9	49	11727	53161	27199	25962	104.7	4.5
MIRKADIM	9	31	10311	49138	25727	23411	109.8	4.7
MUNSHIGANG	9	42	9962	52071	26879	25192	106.7	5.2
NARSINGDI	9	33	9630	42023	22911	19112	119.8	4.3
MADHABDI	9	15	25459	126736	67983	58753	115.7	4.9
PALASH(GHORASHAL)	9	7	12858	59998	32319	27679	116.7	4.6
BHANGA	9	27	6771	30426	15862	14564	108.9	4.4
BOALMARI	9	18	4477	22395	11298	11097	101.8	5.0
FARIDPUR	9	35	19118	99634	51544	48090	107.1	5.2
NAGARKANDA	9	12	1903	9684	5031	4653	108.1	5.0
GOPALGANJ	9	49	7812	40987	21831	19156	113.9	5.2
KOTALIPARA	9	8	1022	4824	2458	2366	103.8	4.7
MUKSUDPUR	9	15	3409	18116	8832	9284	95.1	5.3
TUNGIPARA	9	13	1146	5667	2907	2760	105.3	4.9
KALKINI	9	38	8132	38833	19313	19520	98.9	4.7
MADARIPUR	9	33	11655	54867	27813	27054	102.8	4.7
SHIBCHAR	9	14	4085	20201	10124	10077	100.4	4.9
GOALANDAGHAT	9	45	6309	32102	17421	14681	118.6	5.0
PANGSA	9	20	4930	25020	12780	12240	104.4	5.0
RAJBARI	9	31	9311	48014	24264	23750	102.1	5.1
BHEDARGANJ	9	8	1330	6844	3374	3470	97.2	5.1
DAMUDYA	9	7	3039	14007	7029	6978	100.7	4.6
NARIA	9	33	4144	20467	9834	10633	92.4	4.9
SHARIATPUR	9	26	9960	42154	21732	20422	106.4	4.2
ZANJIRA	9	19	3480	16896	8277	8619	96.0	4.8

B3- HOUSEHOLD AND POPULATION OF MUNICIPALITIES, 2001

MUNICIPALITY	NUMBER		TOTAL	POPULATION			SEX	HOUSEHOLD
	WARD	MAHALLAH	HOUSEHOLD	BOTH-SEXES	MALE	FEMALE	RATIO	SIZE
DEWANGANJ	9	43	7807	34997	17440	17557	99.3	4.4
ISLAMPUR	9	18	8163	35701	18042	17659	102.1	4.3
JAMALPUR	12	80	26043	116754	59618	57136	104.3	4.4
MADARGANJ	9	22	6534	28733	14272	14461	98.6	4.4
MELANDAHA	9	26	7963	33399	16933	16466	102.8	4.1
SARISHABARI	9	35	11843	52639	27065	25574	105.8	4.4
NALITABARI	9	17	5798	25481	13173	12308	107.0	4.3
SHERPUR	9	46	17419	78749	41125	37624	109.3	4.5
BAJITPUR	9	28	5954	26609	13507	13102	103.0	4.4
BHAIRAB	12	24	17289	91913	47720	44193	107.9	5.3
KISHOREGANJ	9	56	15279	77165	40518	36647	110.5	5.0
KULIAR CHAR	9	37	5973	28027	14402	13625	105.7	4.6
BHALUKA	9	7	2929	12269	6449	5820	110.8	4.1
GAFFARGAON	9	19	4290	20284	10404	9880	105.3	4.7
GAURIPUR	9	34	4374	21612	10765	10847	99.2	4.9
ISHWARGANJ	9	10	4959	25108	12994	12114	107.2	5.0
MYMENSINGH	21	85	46647	225811	117212	108599	107.9	4.8
MUKTAGACHHA	9	20	7862	37043	18755	18288	102.5	4.7
NANDAIL	9	20	5910	28045	14119	13926	101.3	4.7
TRISHAL	9	11	4835	24306	12738	11568	110.1	5.0
DURGAPUR	9	27	4329	20491	10441	10050	103.8	4.7
KENDUA	9	26	3877	18584	9571	9013	106.1	4.7
MOHANGANJ	9	16	4394	21114	10996	10118	108.6	4.8
NETRAKONA	9	33	11042	53853	27583	26270	105.0	4.8
BHUAPUR	9	18	5393	23705	11904	11801	100.8	4.4
GHATAIL	9	15	5256	24328	12502	11826	105.7	4.6
GOPALPUR	9	35	11831	52131	26440	25691	102.9	4.4
KALIHATI	9	17	6645	29823	14989	14834	101.0	4.4

B3-HOUSEHOLD AND POPULATION OF MUNICIPALITIES, 2001

MUNICIPALITY	NUMBER		TOTAL	POPULATION		SEX		HOUSEHOLD SIZE
	WARD	MAHALLAH	HOUSEHOLD	BOTH-SEXES	MALE	FEMALE	RATIO	
DHANBARI	9	25	7177	29899	15087	14812	101.8	4.1
MADHUPUR	9	22	10224	45706	23706	22000	107.7	4.4
MIRZAPUR	9	16	4882	24219	11821	12398	95.3	4.9
TANGAIL	18	63	27189	128543	65877	62666	105.1	4.7
KHULNA DIVISION	**256**	**709**	**263347**	**1240566**	**646214**	**594352**	**108.7**	**4.7**
NOAPARA	9	19	16396	70093	36821	33272	110.6	4.2
JHIKARGACHHA	9	14	5927	27823	14155	13668	103.5	4.6
JESSORE	10	73	35794	178273	94431	83842	112.6	4.9
MANIRAMPUR	9	14	4168	18874	9882	8992	109.9	4.5
JHENAIDAHA	9	33	18787	86635	45527	41108	110.7	4.6
KALIGANJ	9	20	7522	36779	19679	17100	115.0	4.8
KOT CHANDPUR	9	43	6948	32217	16564	15653	105.8	4.6
MAHESHPUR	9	14	5011	23273	11930	11343	105.1	4.6
SHAILKUPA	9	24	6528	31781	16522	15259	108.2	4.8
MAGURA	18	61	17565	85216	44049	41167	107.0	4.8
KALIA	9	19	3585	17694	8922	8772	101.7	4.9
NARAIL	9	24	7689	36785	18885	17900	105.5	4.7
BAGERHAT	9	31	10739	51504	26906	24598	109.3	4.8
MONGLA	9	13	13060	60561	34685	25876	134.0	4.6
MORRELGANJ	9	12	4389	22136	11458	10678	107.3	5.0
PAIKGACHHA	9	5	2876	13656	7175	6481	110.7	4.7
KALAROA	9	9	5505	24845	12663	12182	103.9	4.5
SATKHIRA	9	31	18000	86372	44698	41674	107.2	4.8
ALAMDANGA	9	18	6025	25967	13098	12869	101.7	4.3
CHUADANGA	9	41	16144	72081	36136	35945	100.5	4.4
DARSHANA	9	25	6758	31627	16351	15276	107.0	4.6
JIBAN NAGAR	9	24	5676	25742	13195	12547	105.1	4.5
BHERAMARA	9	13	4335	20676	10239	10437	98.1	4.7

B3- HOUSEHOLD AND POPULATION OF MUNICIPALITIES, 2001

MUNICIPALITY	NUMBER		TOTAL	POPULATION		SEX		HOUSEHOLD
	WARD	MAHALLAH	HOUSEHOLD	BOTH-SEXES	MALE	FEMALE	RATIO	SIZE
KUMARKHALI	9	15	4127	19043	9666	9377	103.0	4.6
KUSHTIA	12	29	17721	86066	44187	41879	105.5	4.8
MIRPUR	9	13	4281	19076	9971	9105	109.5	4.4
MEHERPUR	9	72	7791	35771	18419	17352	106.1	4.5
RAJSHAHI DIVISION	**543**	**1759**	**573385**	**2743287**	**1410005**	**1333282**	**105.7**	**4.7**
SANTAHAR	9	35	6791	31023	16094	14929	107.8	4.5
BOGRA	12	46	29931	150138	78630	71508	109.9	5.0
DHUPCHANCHIA	9	38	4124	18312	9399	8913	105.4	4.4
SHARIAKANDI	9	16	3946	17136	8848	8288	106.7	4.3
SHERPUR	9	18	5203	22352	11327	11025	102.7	4.3
AKKELPUR	9	13	5265	22012	11265	10747	104.8	4.1
JOYPURHAT	9	48	12753	56323	29065	27258	106.6	4.4
PANCHBIBI	9	13	4609	20120	10523	9597	109.6	4.3
BIRAMPUR	9	26	7743	34587	17646	16941	104.1	4.4
SETABGANJ	9	33	5331	24377	12398	11979	103.5	4.5
FULBARI	9	11	5761	28557	14579	13978	104.3	4.9
HAKIMPUR	9	14	5529	25680	13563	12117	111.9	4.6
DINAJPUR	12	80	33392	157343	80699	76644	105.2	4.7
PARBATIPUR	9	36	6025	28179	14581	13598	107.2	4.6
PANCHAGARH	9	32	7745	38550	19745	18805	105.0	4.9
PIRGANJ	9	9	4889	23692	12139	11553	105.0	4.8
THAKURGAON	9	23	8213	40336	20822	19514	106.7	4.9
BERA	9	24	8429	44270	23029	21241	108.4	5.2
BHANGURA	9	32	3157	15241	7708	7533	102.3	4.8
CHATMOHAR	9	11	2569	11813	5973	5840	102.2	4.6
FARIDPUR	9	15	2380	11899	6072	5827	104.2	5.0
ISHWARDI	12	37	12735	63106	32590	30516	106.8	4.9

B3- HOUSEHOLD AND POPULATION OF MUNICIPALITIES, 2001

MUNICIPALITY	NUMBER		TOTAL	POPULATION		SEX		HOUSEHOLD
	WARD	MAHALLAH	HOUSEHOLD	BOTH-SEXES	MALE	FEMALE	RATIO	SIZE
PABNA SADAR	15	34	23911	116371	60944	55427	109.9	4.8
SANTHIA	9	26	6549	33369	17368	16001	108.5	5.1
SUJANAGAR	9	12	3749	18272	9394	8878	105.8	4.8
KAZIPUR	9	9	3677	14800	7401	7399	100.0	4.0
SHAHJADPUR	9	31	12714	65897	34235	31662	108.1	5.1
SIRAJGANJ	15	52	26620	127147	64762	62385	103.8	4.7
ULLAH PARA	9	25	7389	36766	19234	17532	109.7	4.9
NAOGAON	9	62	26268	123101	63736	59365	107.3	4.6
NOZIPUR	9	12	3832	17207	9164	8043	113.9	4.4
GURUDASPUR	9	18	8634	38794	19943	18851	105.7	4.4
GOPALPUR(LALPUR)	9	16	4106	19424	9932	9492	104.6	4.7
NATORE	9	33	15392	72615	37450	35165	106.5	4.7
SINGRA	9	26	4920	22517	11381	11136	102.2	4.5
RAHANPUR	9	33	5746	29943	15220	14723	103.3	5.2
NAWABGANJ	15	70	30445	153252	74122	79130	93.6	5.0
SHIBGANJ	9	31	6870	35352	17965	17387	103.3	5.1
BAGHA	9	26	5284	22876	11757	11119	105.7	4.3
BHABANIGANJ	9	23	3771	16289	8328	7961	104.6	4.3
TAHIRPUR	9	15	3735	16393	8426	7967	105.7	4.3
CHARGHAT	9	20	7574	35484	18544	16940	109.4	4.6
GODAGARI	9	18	5995	32210	16649	15561	106.9	5.3
TANORE	9	26	6646	28251	14437	13814	104.5	4.2
GAIBANDHA	9	34	12762	58362	29848	28514	104.6	4.5
GOBINDAGANJ	9	22	6399	26721	13663	13058	104.6	4.1
KURIGRAM	9	107	14340	66438	34050	32388	105.1	4.6
ULIPUR	9	15	10015	43170	21584	21586	99.9	4.3
LALMONIRHAT	9	63	13789	56672	29480	27192	108.4	4.1

B3- HOUSEHOLD AND POPULATION OF MUNICIPALITIES, 2001

MUNICIPALITY	NUMBER		TOTAL	POPULATION		SEX		HOUSEHOLD
	WARD	MAHALLAH	HOUSEHOLD	BOTH-SEXES	MALE	FEMALE	RATIO	SIZE
PATGRAM	9	22	5001	23896	12100	11796	102.5	4.7
DOMAR	9	12	4135	17162	8820	8342	105.7	4.1
NILPHAMARI	9	10	8104	39838	20448	19390	105.4	4.9
SAIDPUR	15	43	20539	110151	56200	53951	104.1	5.3
BADARGANJ	9	12	5548	24356	12636	11720	107.8	4.3
HARAGACHH (KAUNIA)	9	82	13365	63446	32416	31030	104.4	4.7
RANGPUR	15	109	49041	251699	131673	120026	109.7	5.1

N.B This table excludes four SMAs.

- Four city Corporations viz. Dhaka, Chittagong, Khulna and rajshahi.
- Seven Pourashavas viz. Narayangonj, Kadamrasul, Savar,Tongi,Gazipur, Patia and Sitakundu

B04- HOUSEHOLD AND POPULATION OF STATISTICAL METROPOLITAN AREAS, 2001 .

SMA	NUMBER					TOTAL	POPULATION			SEX	HOUSE HOLD
	WARD	MAHALLA	UPAZILA/	UNION	VILLAGE	HOUSE	BOTH	MALE	FEMALE	RATIO	SIZE
			THANA			HOLD	SEXES				
ALL SMA	**317**	**1550**	**54**	**143**	**2128**	**3117225**	**14989573**	**8203513**	**6786060**	**120.8**	**4.8**
DHAKA											
DHAKA SMA	**172**	**962**	**27**	**87**	**1576**	**2089336**	**9912908**	**5475654**	**4437254**	**123.4**	**4.7**
DHAKA CITY CORPORATION	130	725	20	-	-	1107474	5378023	3045889	2332134	130.6	4.8
NARAYANGONJ MUNICIPALITY	8	76	1	-	-	48992	230294	123233	107061	115.1	4.7
KADAMRASUL MUNICIPALITY	4	39	1	-	-	27200	126898	65219	61679	105.7	4.6
SAVAR MUNICIPALITY	9	55	1	-	-	28365	124885	66222	58663	112.8	4.4
TONGI MUNICIPALITY	12	36	1	-	-	66572	281928	152433	129495	117.7	4.2
GAZIPUR MUNICIPALITY	9	31	1	-	-	26484	123531	64874	58657	110.6	4.6
OTHER URBAN AREAS	-	-	8	87	1576	784249	3647349	1957784	1689565	115.8	4.6
CHITTAGONG											
CHITTAGONG SMA	**68**	**236**	**15**	**34**	**146**	**627839**	**3202710**	**1740955**	**1461755**	**119.1**	**5.1**
CHITTAGONG CITY CORPORATION	50	206	11	-	-	429631	2095846	1163988	931858	124.9	4.8
PATIYA MUNICIPALITY	9	9	1	-	-	8826	47625	26589	21036	126.4	5.4
SITAKUNDA MUNICIPALITY	9	21	1	-	-	6440	34530	17439	17091	102.0	5.3
OTHER URBAN AREAS	-	-	4	34	146	182942	1024709	532939	491770	108.3	5.6
KHULNA											
KHULNA SMA	**38**	**183**	**7**	**13**	**138**	**266147**	**1227239**	**647907**	**579332**	**111.8**	**4.6**
KHULNA CITY CORPORATION	38	183	5	-	-	171984	773216	411842	361374	113.9	4.5
OTHER URBAN AREAS	-	-	2	13	138	94163	454023	236065	217958	108.3	4.8
RAJSHAHI											
RAJSHAHI SMA	**39**	**169**	**5**	**9**	**268**	**133903**	**646716**	**338997**	**307719**	**110.1**	**4.8**
RAJSHAHI CITY CORPORATION	39	169	4	-	-	75612	383655	203000	180655	112.3	5.0
OTHER URBAN AREAS	-	-	1	9	268	58291	263061	135997	127064	107.0	4.5

B05-POPULATION TIME SERIES BY REGION, 1901-2001.

(FIGURE IN '000')

NAME OF REGION	1901	1911	1921	1931	1941	1951	1961	1974	1981	1991	2001
DINAJPUR	1226	1168	1220	1236	1336	1355	1710	2571	3200	3983	4644
RANGPUR	2202	2434	2555	2646	2924	2916	3796	5447	6510	8015	9074
BOGRA	884	1017	1083	1122	1260	1278	1574	2231	2728	3434	3833
RAJSHAHI	1902	2000	2028	1993	2198	2205	2811	4288	5270	6594	7581
PABNA	1418	1425	1385	1438	1696	1584	1950	2815	3424	4184	4861
KUSHTIA	885	845	783	808	920	884	1166	1884	2292	2801	3280
KHULNA	1268	1380	1472	1629	1944	2076	2449	3557	4329	5039	5693
JESSORE	1647	1597	1590	1552	1695	1703	2190	3327	4020	4848	5495
BARISAL	2485	2613	2844	2194	3811	2636	3088	3928	4667	5413	5830
PATUAKHALI	*	*	*	*	*	1006	1194	1499	1843	2050	2282
MYMENSINGH	3922	4531	4842	5135	6030	4558	4083	5508	6568	7994	8902
TANGAIL	**	**	**	**	**	1227	1487	2078	2444	3003	3254
JAMALPUR	**	**	**	**	**	**	1449	2059	2452	3013	3336
DHAKA	2617	2929	3172	3449	4224	4073	5096	7612	10014	13232	17200
FARIDPUR	1781	1958	2030	2163	2650	2710	3179	4060	4764	5424	5986
SYLHET	2031	2241	2298	2466	2832	3059	3490	4759	5656	6765	7900
COMILLA	2139	2455	2696	3056	3860	3792	4389	5819	6881	8207	9163
NOAKHALI	1143	1303	1473	1707	2217	2274	2383	3234	3816	4626	5209
CHITTAGONG	1353	1508	1611	1797	2153	2309	2983	4315	5491	6715	8303
RANGAMATI	125	154	173	213	247	288	299	392	580	401	507
BANDARBAN	+	+	+	+	+	+	86	116	171	231	293
KHAGRACHARI	+	+	+	+	+	+	+	+	+	343	525
TOTAL	28928	31555	33255	35602	41997	41932	50840	71479	87120	106315	123151

* AT THAT TIME PATUAKHALI WAS A PART OF BARISAL.

** AT THAT TIME TANGAIL AND JAMALPUR WERE PART OF MYMENSINGH.

\+ AT THAT TIME BANDARBAN AND KHAGRACHARI WERE PART OF CHITTAGONG HILL TRACTS.

পরিশিষ্ট-৬.১
Appendix- 6.1

সংজ্ঞা ও মৌলিক বিষয়াদির ব্যাখা
Concepts and Definitions

1. Household: Persons who make common provision of food and spent census night in the same house constituted a household. Households were classified in two types:

   - Dwelling
   - Institutional and others

   The households used for the purpose of shelter and living were classified as dwelling households. Hostels, hospitals, clinic, jails, barracks and orphanages were treated as institutional households and any others that did not fall in the above two categories were treated as other households.

2. Census Night: Zero hours of the night following 22th January, 2001 was defined as 'Census Night'.

3. De-facto System: Counting persons in the place where he or she had been during the census. In the population census persons were counted in the place where they stayed during the census night. Persons who were on duty during the census night were enumerated at their usual place of residence.

4. Sex Ratio: Number of males per 100 females is called Sex Ratio.

   $$\text{Sex Ratio(S.R)} = \frac{M}{F} \times 100$$

5. Scope of Census: All the persons within the borders of Bangladesh on the census night were counted. Foreigners living in Bangladesh on the census night were included in the enumeration and Bangladeshi citizen living outside were not enumerated.

6. Statistical Metropolitan Area (SMA): The four city corporations Dhaka, Chittagong, Rajshahi and Khulna and their adjoining urban areas having features which are economically and culturally close to the corporation areas have been defined as Statistical Metropolitan Areas or SMAs.

7. Mauza: Mauza is the lowest administratively identifiable area unit defined the Department of Land Record (DLR). It has a map and Jurisdiction List (J-L.) number.

8. Village: The area which the local people (villagers) recognise as village, is known as a village. Usually, a mauza may be a village. In many occasions, a mauza may has more than one villages.

9. Enumeration Area: A delimited area comprising about 100 households and designated for counting by one enumerator is known as Enumerations Area (EA).

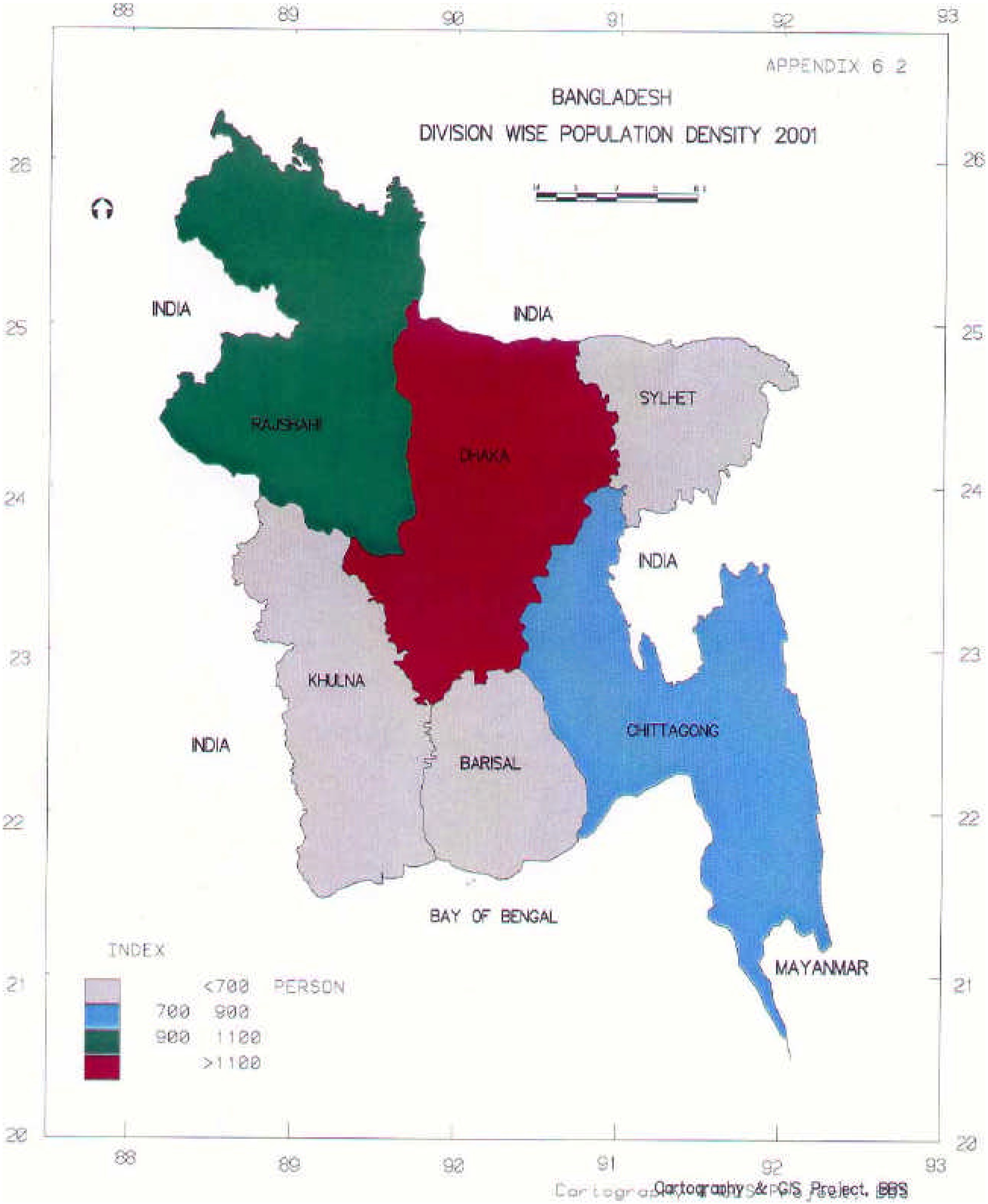
APPENDIX 6.2
BANGLADESH
DIVISION WISE POPULATION DENSITY 2001
INDIA
RAJSHAHI
DHAKA
SYLHET
KHULNA
BARISAL
CHITTAGONG
BAY OF BENGAL
MAYANMAR
INDEX
<700 PERSON
700 900
900 1100
>1100
Cartography & GIS Project, BBS

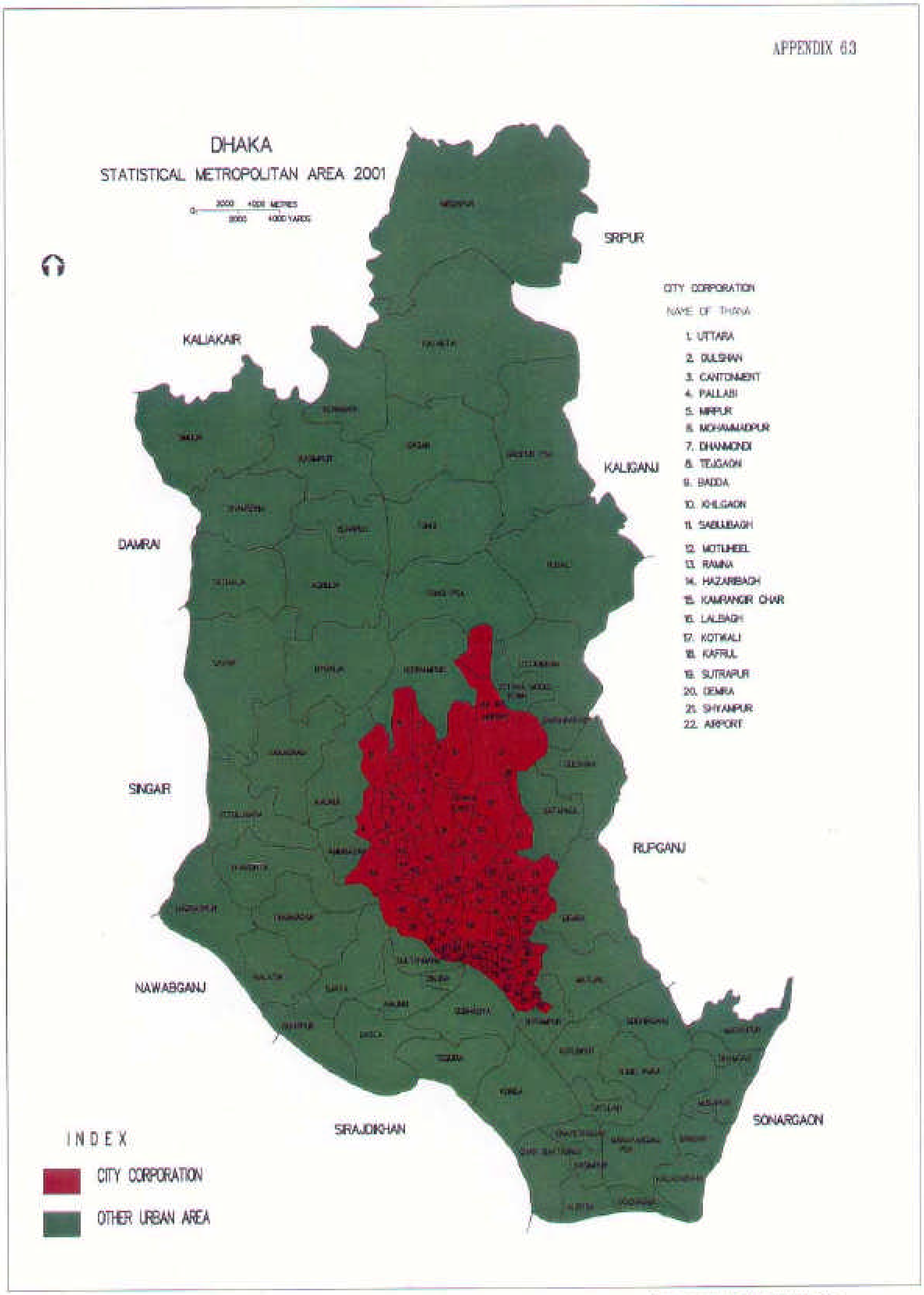

Cartography & GIS Project, BBS

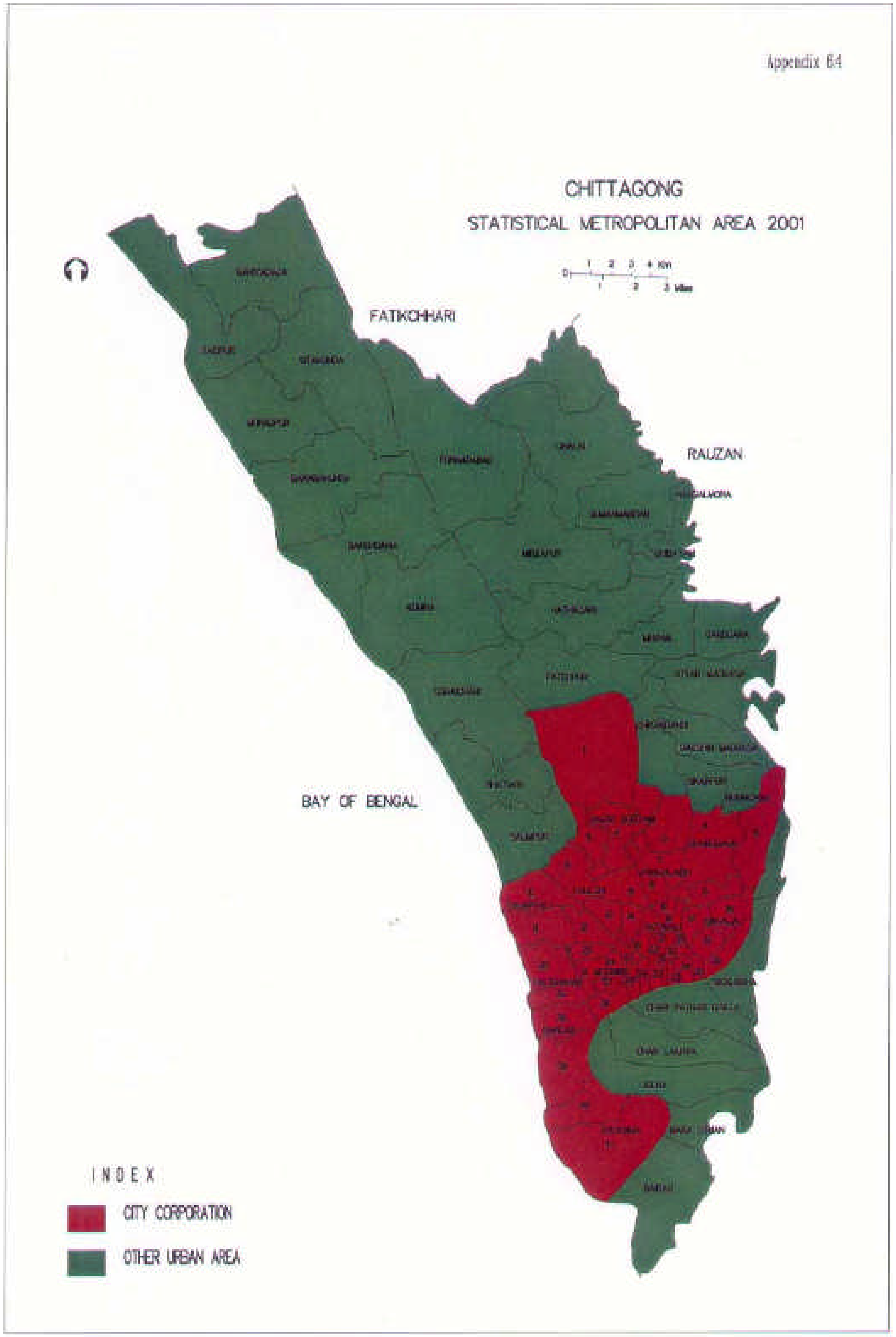

Cartography & GIS Project, BBS

Appendix 6.5

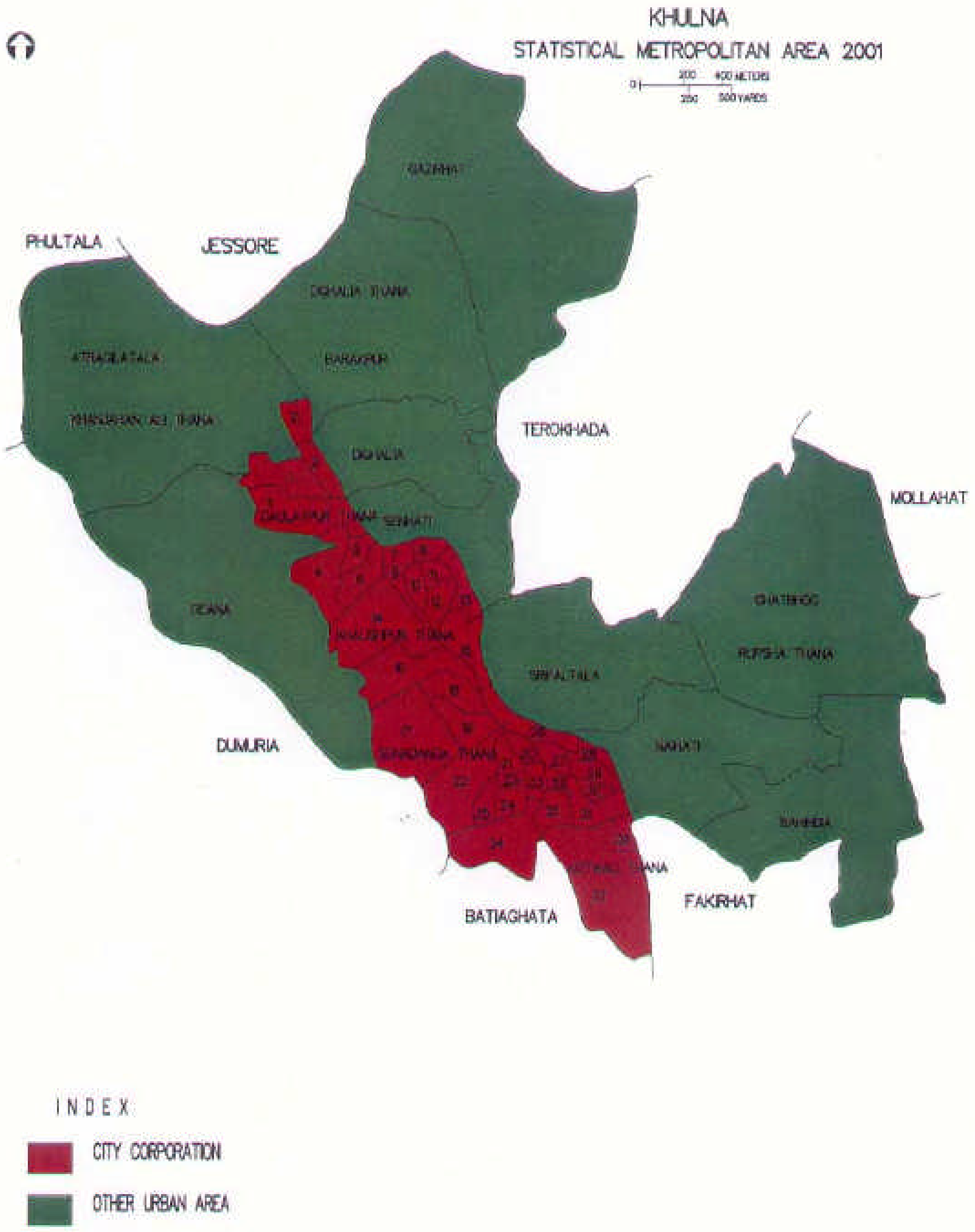

Cartography & GIS Project, BBS

Appendix 6.6

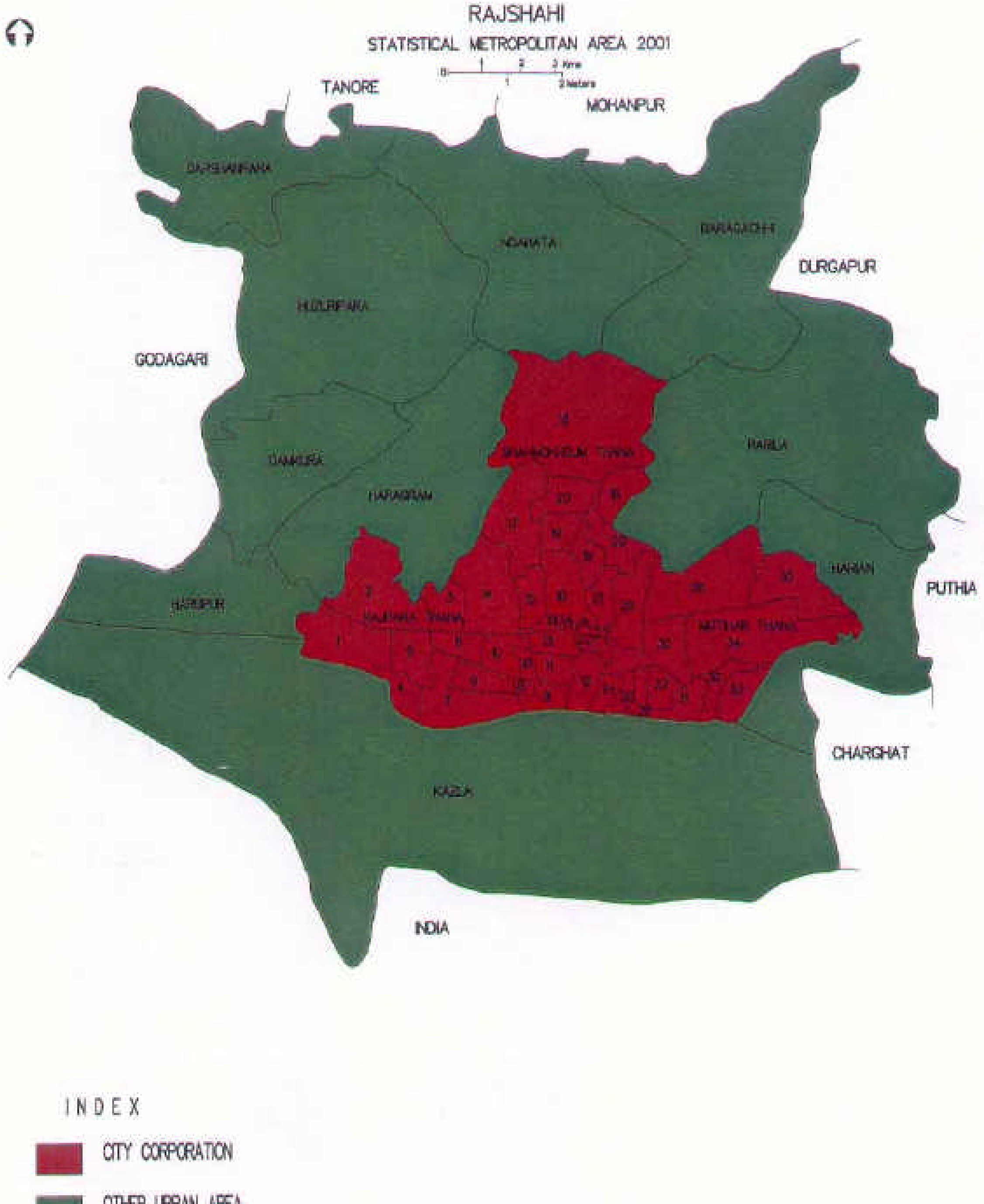

Cartography & GIS Project, BBSS

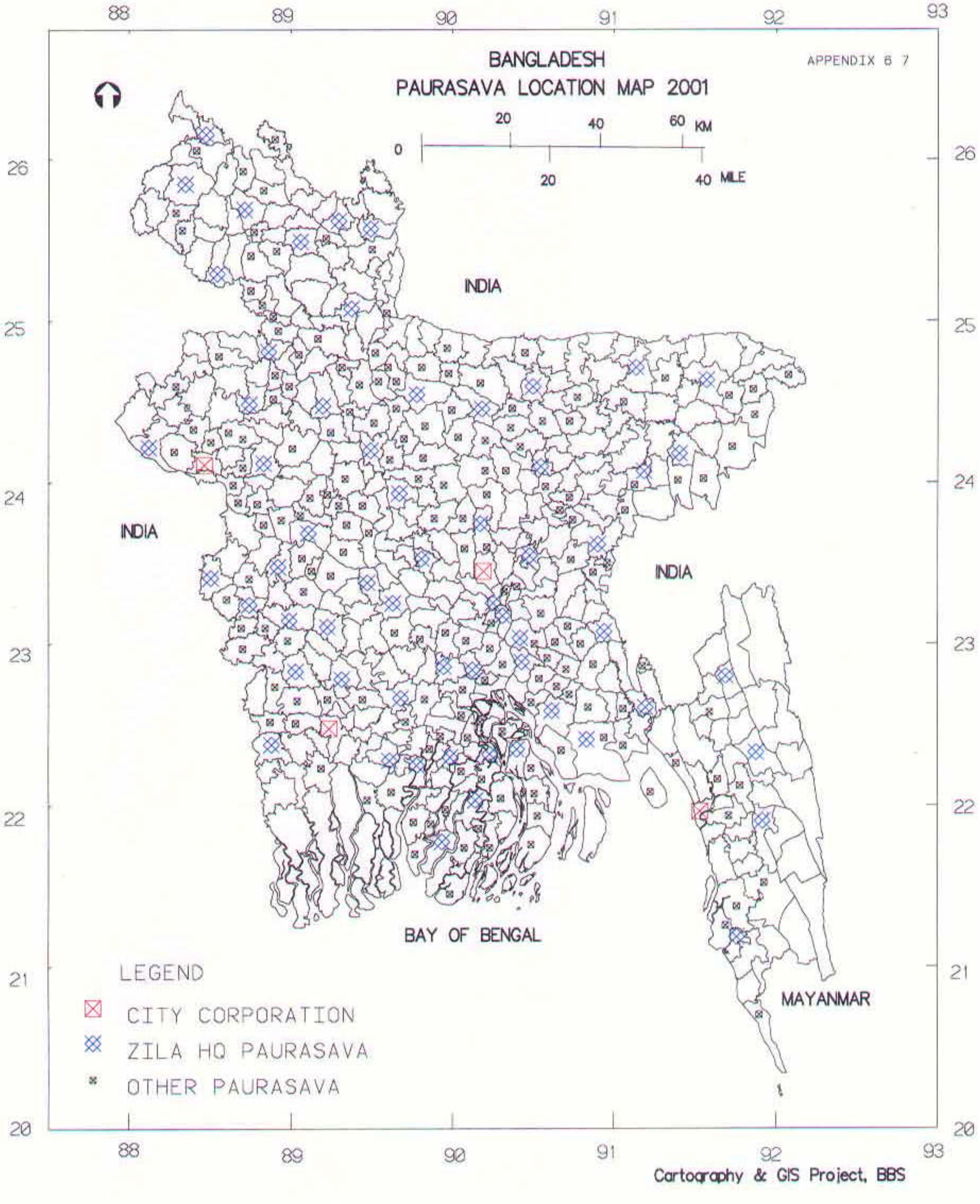
BANGLADESH
PAURASAVA LOCATION MAP 2001
APPENDIX 6 7
0
20
40
60 KM
20
40 MILE
INDIA
INDIA
INDIA
BAY OF BENGAL
MAYANMAR
LEGEND
CITY CORPORATION
ZILA HQ PAURASAVA
OTHER PAURASAVA
88
89
90
91
92
93
26
25
24
23
22
21
20
Cartography & GIS Project, BBS

গোপনীয়

গণপ্রজাতন্ত্রী বাংলাদেশ সরকার

বাংলাদেশ পরিসংখ্যান ব্যুরো

আদমশুমারী ও গৃহগণনা-২০০১

টালি শীট

গণনার এলাকার ক্রমিক নং

বই নং

পরিচিতি	জিও-কোড
জেলার নাম	
উপজেলা / থানার নাম	
ইউনিয়নের নাম / ওয়ার্ড নং	
মৌজা / মহল্লার নাম	
গ্রামের নাম	
গণনা এলাকার নং	
পল্লী=১, পৌরসভা=২, অন্যান্য শহর এলাকা=৩, এসএমএ=৪	কোড নং ১ ২ ৩ ৪

গণনা এলাকা ভিত্তিক খানার হিসাব	
মোট খানার সংখ্যা	
সাধারণ খানার সংখ্যা	
প্রাতিষ্ঠানিক ও অন্যান্য খানার সংখ্যা	

গণনা এলাকা ভিত্তিক লোক সংখ্যার হিসাব	
মোট লোক সংখ্যা	
পুরুষের সংখ্যা	
মহিলার সংখ্যা	

গণনাকারীর নাম ঃ
নম্বর ঃ
স্বাক্ষর ঃ তাং

সুপারভাইজারের নাম ঃ
নম্বর ঃ
স্বাক্ষর ঃ তাং

জোনাল অফিসারের নাম ঃ
নম্বর ঃ
স্বাক্ষর ঃ তাং

শুমারী বই ইনভেন্টরীকারীর নাম ঃ
নম্বর ঃ
স্বাক্ষর ঃ তাং

এডিটরের নাম ঃ
নম্বর ঃ
স্বাক্ষর ঃ তাং

তথ্য ধারণকারীর নাম ঃ
নম্বর ঃ
স্বাক্ষর ঃ তাং