

Census of Population and Housing 2001 - Sri Lanka

The Pre - Listing Form

Identification Information

Summary for the Census Block

*அடிதலு தோலித லித னதா கரீத. பொருத்தமற்றவற்றை வெட்டிவிடுக Delete inapplicable words

අධීක්ෂණ නිලධාරියාගේ නම:

நிரப்படுத்தும் உத்தியோகத்தரின் பெயர்:

අත්සන:

ՀԱՅԱՍՏԱՆ:

දිනය:

தகதி.
Data

மேல் பார்வைப்பாளரின் பெயர் :

അഭിമാനം:

கையொப்பம் :

දිනය:










திகதி :

[illegible]

தொகைமதிப்புக்கண்டத்தின் வரைபடம்
Sketch of the census block

This image shows a completely blank white page. It is surrounded by a thin black border, which appears to be the edge of the scanned document. There are no markings, text, or illustrations on the page itself.

தொகைமதிப்புக் கண்டத்தின் வரைபடத்தைத் தயாரிப்பதற்கான அடையாளங்கள்

S	சாலை பட்டாளம School		வாய் (நீர் பாதை) நதி (நீல நிறம் உபயோகிக்கவும்) River (use blue colour)
H	ஹாஸ்ப்தல் Hospital		தார் (ரெடு பாதை) மாடு (சிவப்பு நிறம் உபயோகிக்கவும்) Road (use red colour)
D	டிஸ்பன்சரி மருத்துகம் Dispensary		ரூயே வாய் ரயைகயித் தந்தி Railway line
P	பவுட் டார்டாலம் அஞ்சல் அலுவலகம் Post Office		டிவ் வாய் நடைபாதை Foot path
G	ஜி.நி. டார்டாலம் கி.உ., அலுவலகம் G. N. Office		வாய்வாய் ரூடி (நீர் பாதை) நீர்வாயை வாய்க்கால் (நீல நிறம் உபயோகிக்கவும்) Irrigation canal (use blue colour)
	 வத்த புத்த கோவில் Temple		வாவ் இந்துக் கோவில் Hindu temple
	 வத்த தேவாலயம் Church		முஸ்லிம் வத்த யஸ்னாவல் Mosque

வ-வண்ண வாண்டில் வாய்
தொளமைதிப்பக் கண்டத்தில் எல்லை
Boundary of the census block

தொகைமதிப்புக் கண்டத்தின் வரைபடத்தைத் தயாரிப்பதற்கான சுருக்கமான அறிவுறுத்தல்கள்

Brief instructions for preparing the sketch of the census block

[illegible]